



MUNICÍPIO DE ORATÓRIOS
MINAS GERAIS

Assunto: Encaminhamento de Lei Municipal

Nº. 423/2013

Senhor Presidente,

Em anexo encaminho a Lei Municipal Nº 423/2013 que "Altera a Lei Municipal nº 121, de 28 de setembro de 1999".

Sendo para o momento, subscrevo - me.

Oratórios/MG, 26 de setembro de 2013.

Atenciosamente,

Carlos Roberto de Lima
Prefeito Municipal


Carlos Roberto de Lima
Prefeito Municipal
Oratórios

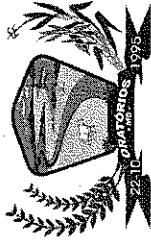
Ao

Exmo. Senhor

Eriverto Otaviano da Cruz

Presidente da Câmara Municipal





Município de Oratórios Minas Gerais

LEI MUNICIPAL Nº 423/2013

Altera a Lei Municipal nº 121, de 28 de setembro de 1999.

A Câmara Municipal de Oratórios aprova, e eu, Prefeito Municipal, sanciono e promulgo a seguinte Lei:

Art. 1º O art. 1º da Lei Municipal nº 121, de 28 de setembro de 1999, fica alterado, passando a vigorar de acordo com a seguinte redação:

"Art. 1º Fica criado o Perímetro Urbano da cidade de Oratórios, que observará o memorial descritivo constante do Anexo I desta Lei."


Art. 2º O Anexo I desta Lei passa a integrar a Lei Municipal nº 121, de 28 de setembro de 1999.

Art. 3º Esta Lei entra em vigor na data de sua publicação.

Oratórios, 26 de setembro de 2013.

Carlos Roberto de Lima
Prefeito Municipal

Carlos Roberto de Lima
Prefeito Municipal
Oratórios



Município de Oratórios Minas Gerais

ANEXO I

PERÍMETRO URBANO - MUNICÍPIO DE ORATÓRIOS MEMORIAL DESCRITIVO

MEMORIAL DESCRITIVO

Localidade: Perímetro Urbano de Oratórios – MG.
Município: Oratórios MG.

Data: 13/04/2013

Projeção: Universal Transversa de Mercator

Datum: SAD69

Meridiano Central: - 45° (Oeste)

Área: 117,6808 ha.

Perímetro: 7840,16 m.

NORTE: PATRIMÔNIO DE ORATÓRIOS.


LESTE: JOÃO TRIVELLATO FILHO, SUCESSORES DE ANTÔNIO LIMA DE CARVALHO, TARGINO GUIDO.

OESTE: PATRIMÔNIO DE ORATÓRIOS, PAULO BARBOSA BITENCOURT, SUCESSORES DE ANTÔNIO LIMA DE CARVALHO, ANA TEREZA ABREU PATARO E OUTROS.

SUL: ANA TEREZA ABREU PATARO E OUTROS.


DESCRIÇÃO

Inicia-se a descrição deste perímetro no vértice 1, de coordenadas N 7.737.516,647m e E 728.965,407m, situado Oratórios - MG, deste, segue confrontando com EXTERNAMENTE COM TARGINO GUIDO-CÓRREGO E INTERNAMENTE COM ANA TEREZA ABREU PATARO E OUTROS, com os seguintes azimutes e distâncias: 300°33'29" e 51,81 m até o vértice 2, de coordenadas N 7.737.542,987m e E 728.920,794m; 300°33'29" e 51,81m até o vértice 2, de coordenadas N 7.737.542,987m e E 728.920,794m; 317°21'29" e 22,51m até o vértice 3, de coordenadas N 7.737.559,549m e E 728.905,542m; 324°24'03" e 15,69m até o vértice 4, de coordenadas N 7.737.572,309m e E 728.896,407m; 347°03'49" e 36,14m até o vértice 5, de coordenadas N 7.737.607,529m e E 728.888,317m; 347°57'26" e 42,44m até o vértice 6, de coordenadas N 7.737.649,036m e E 728.879,462m; deste, segue confrontando com EXTERNAMENTE COM SUCESSORES DE ANTÔNIO LIMA CARVALHO - RIBEIRÃO ORATÓRIOS E INTERNAMENTE COM ANA TEREZA ABREU PATARO E OUTROS, com os seguintes azimutes e distâncias: 336°33'06" e 23,29m até o vértice 7, de coordenadas N 7.737.670,399m e E 728.870,196m; 354°01'20" e 25,11m até o vértice 8, de coordenadas N 7.737.695,372m e E 728.867,581m; 351°45'35" e 10,96m até o vértice 9, de coordenadas N 7.737.706,220m e E 728.866,010m; 4°35'07" e 26,16m até o vértice




Município de Oratórios Minas Gerais

10, de coordenadas N 7.737.732,292m e E 728.868,101m; 341°07'44" e 39,18m até o vértice 11, de coordenadas N 7.737.769,368m e E 728.855,428m; 326°36'35" e 14,32m até o vértice 12, de coordenadas N 7.737.781,323m e E 728.847,548m; 348°41'00" e 23,04m até o vértice 13, de coordenadas N 7.737.803,919m e E 728.843,026m; 3°20'46" e 23,95m até o vértice 14, de coordenadas N 7.737.827,830m e E 728.844,424m; 7°00'16" e 12,08m até o vértice 15, de coordenadas N 7.737.839,819m e E 728.845,897m; 27°19'01" e 6,20m até o vértice 16, de coordenadas N 7.737.845,329m e E 728.848,743m; 57°07'34" e 19,29m até o vértice 17, de coordenadas N 7.737.855,802m e E 728.864,948m; 74°56'48" e 19,62m até o vértice 18, de coordenadas N 7.737.860,898m e E 728.883,896m; 64°24'26" e 14,52m até o vértice 19, de coordenadas N 7.737.867,171m e E 728.896,993m; 43°44'09" e 14,81m até o vértice 20, de coordenadas N 7.737.877,870m e E 728.907,230m; 32°48'06" e 9,50m até o vértice 21, de coordenadas N 7.737.885,853m e E 728.912,375m; 346°43'15" e 12,63m até o vértice 22, de coordenadas N 7.737.898,145m e E 728.909,474m; 327°40'08" e 15,24m até o vértice 23, de coordenadas N 7.737.911,020m e E 728.901,325m; 305°23'45" e 12,54m até o vértice 24, de coordenadas N 7.737.918,284m e E 728.891,102m; 263°59'44" e 15,72m até o vértice 25, de coordenadas N 7.737.916,640m e E 728.875,472m; 252°16'25" e 14,53m até o vértice 26, de coordenadas N 7.737.912,217m e E 728.861,635m; 233°55'06" e 7,62m até o vértice 27, de coordenadas N 7.737.907,731m e E 728.855,479m; 229°56'46" e 12,50m até o vértice 28, de coordenadas N 7.737.899,688m e E 728.845,912m; 285°17'46" e 10,88m até o vértice 29, de coordenadas N 7.737.902,557m e E 728.835,422m; 298°35'36" e 15,00m até o vértice 30, de coordenadas N 7.737.909,735m e E 728.822,253m; 311°19'26" e 20,88m até o vértice 31, de coordenadas N 7.737.923,520m e E 728.806,575m; 306°01'37" e 29,95m até o vértice 32, de coordenadas N 7.737.941,135m e E 728.782,354m; 308°15'23" e 17,79m até o vértice 33, de coordenadas N 7.737.952,149m e E 728.768,386m; 340°14'15" e 14,07m até o vértice 34, de coordenadas N 7.737.965,392m e E 728.763,628m; 26°21'48" e 14,74m até o vértice 35, de coordenadas N 7.737.978,598m e E 728.770,173m; 20°40'37" e 19,15m até o vértice 36, de coordenadas N 7.737.996,515m e E 728.776,935m; 34°39'10" e 27,76m até o vértice 37, de coordenadas N 7.738.019,353m e E 728.792,721m; 43°53'58" e 31,33m até o vértice 38, de coordenadas N 7.738.041,930m e E 728.814,447m; 57°43'15" e 18,75m até o vértice 39, de coordenadas N 7.738.051,945m e E 728.830,302m; 38°57'56" e 16,68m até o vértice 40, de coordenadas N 7.738.064,915m e E 728.840,792m; 60°51'22" e 18,16m até o vértice 41, de coordenadas N 7.738.073,759m e E 728.856,653m; 50°11'02" e 12,60m até o vértice 42, de coordenadas N 7.738.081,827m e E 728.866,331m; 72°21'55" e 26,08m até o vértice 43, de coordenadas N 7.738.089,729m e E 728.891,189m; 63°33'15" e 13,98m até o vértice 44, de coordenadas N 7.738.095,953m e E 728.903,702m; 33°40'29" e 12,36m até o vértice 45, de coordenadas N 7.738.106,240m e E 728.910,556m; 0°09'50" e 8,74m até o vértice 46, de coordenadas N 7.738.114,979m e E 728.910,581m; 322°59'13" e 9,28m até o vértice 47, de coordenadas N 7.738.122,387m e E 728.904,996m; 315°52'14" e 10,10m até o vértice 48, de coordenadas N 7.738.129,635m e E 728.897,965m; 326°43'09" e 9,16m até o vértice 49, de coordenadas N 7.738.137,295m e E 728.892,937m; 9°07'41" e 11,69m até o vértice 50, de coordenadas N 7.738.148,840m e E 728.894,792m; 2°58'19" e 15,12m até o vértice 51, de coordenadas N 7.738.163,941m e E 728.895,576m; 29°39'26" e 7,94m até o vértice 52, de coordenadas N 7.738.170,843m e E 728.899,506m; 60°26'20" e 11,76m até o vértice 53, de coordenadas N 7.738.176,643m e E 728.909,732m; 25°51'43" e 11,92m até o vértice 54, de coordenadas N 7.738.187,366m e E 728.914,930m; 63°35'28" e 24,46m até o vértice 55, de coordenadas N 7.738.198,246m e E 728.936,839m; 67°24'59" e 19,27m até o vértice 56, de coordenadas N 7.738.205,647m e E 728.954,633m; 67°02'16" e 15,32m até o vértice 57, de coordenadas N 7.738.211,622m e E 728.968,735m; 118°10'50" e 14,17m até o



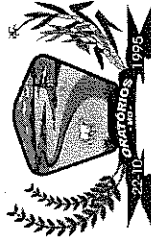
Município de Oratórios Minas Gerais

vértice 58, de coordenadas N 7.738.204,932m e E 728.981,222m; 127°44'37" e 15,48m até o vértice 59, de coordenadas N 7.738.195,457m e E 728.993,462m; 115°48'34" e 12,69m até o vértice 60, de coordenadas N 7.738.189,934m e E 729.004,882m; 129°14'25" e 30,04m até o vértice 61, de coordenadas N 7.738.170,929m e E 729.028,151m; 134°23'54" e 15,89m até o vértice 62, de coordenadas N 7.738.159,812m e E 729.039,504m; 133°41'52" e 16,37m até o vértice 63, de coordenadas N 7.738.148,506m e E 729.051,336m; 135°42'40" e 13,11m até o vértice 64, de coordenadas N 7.738.139,124m e E 729.060,488m; 109°05'43" e 14,24m até o vértice 65, de coordenadas N 7.738.134,466m e E 729.073,943m; 91°12'56" e 11,78m até o vértice 66, de coordenadas N 7.738.134,216m e E 729.085,725m; 74°21'10" e 8,10m até o vértice 67, de coordenadas N 7.738.136,401m e E 729.093,526m; 42°18'24" e 6,32m até o vértice 68, de coordenadas N 7.738.141,075m e E 729.097,780m; deste, segue confrontando com EXTERNAMENTE COM SUCESSORES DE ANTÔNIO LIMA DE CARVALHO – RIBEIRÃO ORATÓRIOS E INTERNAMENTE COM O MESMO com os seguintes azimutes e distâncias: 352°29'32" e 10,64m até o vértice 69, de coordenadas N 7.738.151,622m e E 729.096,390m; 330°37'46" e 15,30m até o vértice 70, de coordenadas N 7.738.164,959m e E 729.088,884m; 310°51'57" e 8,84m até o vértice 71, de coordenadas N 7.738.170,741m e E 729.082,201m; 327°56'03" e 8,22m até o vértice 72, de coordenadas N 7.738.177,707m e E 729.077,837m; 358°08'18" e 15,39m até o vértice 73, de coordenadas N 7.738.193,091m e E 729.077,337m; 11°58'14" e 10,99m até o vértice 76, de coordenadas N 7.738.203,840m e E 729.079,616m; 34°42'35" e 0,50m até o vértice 74, de coordenadas N 7.738.204,250m e E 729.079,900m; 42°17'45" e 15,54m até o vértice 77, de coordenadas N 7.738.215,746m e E 729.090,359m; 86°27'19" e 0,68m até o vértice 75, de coordenadas N 7.738.215,788m e E 729.091,037m; 46°36'05" e 18,22m até o vértice 78, de coordenadas N 7.738.228,304m e E 729.104,273m; 38°14'13" e 35,37m até o vértice 79, de coordenadas N 7.738.256,087m e E 729.126,165m; 41°14'05" e 24,08m até o vértice 80, de coordenadas N 7.738.274,193m e E 729.142,035m; 26°58'32" e 24,04m até o vértice 81, de coordenadas N 7.738.295,614m e E 729.152,938m; 2°29'58" e 28,37m até o vértice 82, de coordenadas N 7.738.323,953m e E 729.154,175m; 348°35'22" e 23,55m até o vértice 83, de coordenadas N 7.738.347,037m e E 729.149,516m; 327°34'50" e 27,32m até o vértice 84, de coordenadas N 7.738.370,095m e E 729.134,872m; 313°47'57" e 32,56m até o vértice 85, de coordenadas N 7.738.392,632m e E 729.111,370m; 317°49'02" e 19,91m até o vértice 86, de coordenadas N 7.738.407,387m e E 729.097,999m; 335°52'54" e 11,87m até o vértice 87, de coordenadas N 7.738.418,220m e E 729.093,149m; 331°05'31" e 19,70m até o vértice 88, de coordenadas N 7.738.435,467m e E 729.083,625m; 354°45'41" e 17,50m até o vértice 89, de coordenadas N 7.738.452,896m e E 729.082,027m; 23°18'42" e 10,38m até o vértice 90, de coordenadas N 7.738.462,427m e E 729.086,134m; 50°46'24" e 22,48m até o vértice 91, de coordenadas N 7.738.476,643m e E 729.103,548m; 55°01'33" e 14,11m até o vértice 92, de coordenadas N 7.738.484,731m e E 729.115,110m; 63°43'12" e 21,57m até o vértice 93, de coordenadas N 7.738.494,282m e E 729.134,452m; 80°05'57" e 24,19m até o vértice 94, de coordenadas N 7.738.498,441m e E 729.158,280m; 69°25'49" e 9,25m até o vértice 95, de coordenadas N 7.738.501,692m e E 729.166,943m; 54°27'48" e 13,66m até o vértice 96, de coordenadas N 7.738.509,631m e E 729.178,058m; 48°35'44" e 17,52m até o vértice 97, de coordenadas N 7.738.521,219m e E 729.191,200m; 26°17'25" e 16,23m até o vértice 98, de coordenadas N 7.738.535,771m e E 729.198,389m; 14°12'30" e 18,67m até o vértice 99, de coordenadas N 7.738.553,868m e E 729.202,971m; 358°14'13" e 10,56m até o vértice 100, de coordenadas N 7.738.564,427m e E 729.202,646m; 327°45'34" e 9,84m até o vértice 101, de coordenadas N 7.738.572,754m e E 729.197,394m; 308°15'51" e 5,00m até o vértice 102, de coordenadas N 7.738.575,849m e E 729.193,470m; 271°09'07" e 35,01m até o vértice 103, de coordenadas N



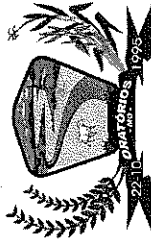
Município de Oratórios Minas Gerais

7.738.576,553m e E 729.158,463m; 269°16'53" e 24,96m até o vértice 104, de coordenadas N 7.738.576,240m e E 729.133,505m; 266°32'14" e 22,00m até o vértice 105, de coordenadas N 7.738.574,911m e E 729.111,542m; 244°50'57" e 26,00m até o vértice 106, de coordenadas N 7.738.563,860m e E 729.088,005m; 249°01'14" e 30,07m até o vértice 107, de coordenadas N 7.738.553,095m e E 729.059,931m; 249°46'37" e 27,27m até o vértice 108, de coordenadas N 7.738.543,668m e E 729.034,341m; 248°25'00" e 20,44m até o vértice 109, de coordenadas N 7.738.536,149m e E 729.015,334m; 237°52'54" e 21,48m até o vértice 110, de coordenadas N 7.738.524,731m e E 728.997,145m; 230°00'52" e 29,33m até o vértice 111, de coordenadas N 7.738.505,881m e E 728.974,669m; 224°20'04" e 35,91m até o vértice 112, de coordenadas N 7.738.480,194m e E 728.949,572m; 222°25'24" e 35,36m até o vértice 113, de coordenadas N 7.738.454,094m e E 728.925,720m; 233°28'00" e 22,71m até o vértice 114, de coordenadas N 7.738.440,574m e E 728.907,471m; 238°06'07" e 18,13m até o vértice 115, de coordenadas N 7.738.430,994m e E 728.892,079m; 252°45'28" e 18,92m até o vértice 116, de coordenadas N 7.738.425,387m e E 728.874,013m; 267°44'08" e 10,63m até o vértice 117, de coordenadas N 7.738.424,967m e E 728.863,391m; 288°49'32" e 17,07m até o vértice 118, de coordenadas N 7.738.430,476m e E 728.847,232m; 325°47'02" e 16,76m até o vértice 119, de coordenadas N 7.738.444,339m e E 728.837,805m; 349°45'58" e 60,27m até o vértice 120, de coordenadas N 7.738.503,655m e E 728.827,096m; 359°39'38" e 21,61m até o vértice 121, de coordenadas N 7.738.525,261m e E 728.826,968m; 344°20'25" e 37,17m até o vértice 122, de coordenadas N 7.738.561,051m e E 728.816,935m; 341°14'55" e 53,06m até o vértice 123, de coordenadas N 7.738.611,292m e E 728.799,879m; 342°26'58" e 51,60m até o vértice 124, de coordenadas N 7.738.660,494m e E 728.784,318m; 335°49'23" e 26,47m até o vértice 125, de coordenadas N 7.738.684,640m e E 728.773,478m; 330°49'10" e 19,52m até o vértice 126, de coordenadas N 7.738.701,684m e E 728.763,960m; 349°56'34" e 13,79m até o vértice 127, de coordenadas N 7.738.715,261m e E 728.761,552m; 11°40'07" e 54,37m até o vértice 128, de coordenadas N 7.738.768,505m e E 728.772,548m; 32°02'39" e 13,43m até o vértice 129, de coordenadas N 7.738.779,891m e E 728.779,675m; 48°47'26" e 30,31m até o vértice 130, de coordenadas N 7.738.799,862m e E 728.802,480m; 24°58'21" e 30,91m até o vértice 131, de coordenadas N 7.738.827,883m e E 728.815,530m; 15°38'48" e 22,35m até o vértice 132, de coordenadas N 7.738.849,405m e E 728.821,558m; 340°19'02" e 11,53m até o vértice 133, de coordenadas N 7.738.860,260m e E 728.817,675m; 301°09'52" e 5,97m até o vértice 134, de coordenadas N 7.738.863,351m e E 728.812,564m; 301°22'29" e 14,33m até o vértice 135, de coordenadas N 7.738.870,810m e E 728.800,332m; 276°36'42" e 19,00m até o vértice 136, de coordenadas N 7.738.872,998m e E 728.781,455m; 273°22'15" e 18,72m até o vértice 137, de coordenadas N 7.738.874,099m e E 728.762,763m; 313°20'38" e 20,31m até o vértice 138, de coordenadas N 7.738.888,038m e E 728.747,994m; 355°57'33" e 15,72m até o vértice 139, de coordenadas N 7.738.903,722m e E 728.746,886m; 8°43'09" e 13,81m até o vértice 140, de coordenadas N 7.738.917,376m e E 728.748,980m; 44°36'00" e 22,69m até o vértice 141, de coordenadas N 7.738.933,534m e E 728.764,914m; deste, segue confrontando com **EXTERNAMENTE COM SUCESSORES DE ANTÔNIO LIMA DE CARVALHO - RIBEIRÃO ORATÓRIOS E INTERNAMENTE COM TERRENO DO PATRIMÔNIO** com os seguintes azimutes e distâncias: 48°11'26" e 33,53m até o vértice 142, de coordenadas N 7.738.955,886m e E 728.789,905m; 32°43'31" e 22,63m até o vértice 143, de coordenadas N 7.738.974,924m e E 728.802,139m; 22°47'31" e 25,80m até o vértice 144, de coordenadas N 7.738.998,708m e E 728.812,133m; 12°26'39" e 20,14m até o vértice 145, de coordenadas N 7.739.018,375m e E 728.816,473m; 5°49'06" e 26,75m até o vértice 146, de coordenadas N 7.739.044,990m e E 728.819,185m; 13°00'32" e 13,81m até o vértice 147, de




Município de Oratórios Minas Gerais

coordenadas N 7.739.058,447m e E 728.822,294m; 28°58'57" e 11,18m até o vértice 148, de coordenadas N 7.739.068,223m e E 728.827,709m; 41°27'43" e 23,98m até o vértice 149, de coordenadas N 7.739.086,195m e E 728.843,588m; 41°24'12" e 19,35m até o vértice 150, de coordenadas N 7.739.100,712m e E 728.856,388m; 35°26'42" e 10,49m até o vértice 151, de coordenadas N 7.739.109,256m e E 728.862,470m; 7°40'37" e 7,49m até o vértice 152, de coordenadas N 7.739.116,682m e E 728.863,471m; 356°53'11" e 6,66m até o vértice 153, de coordenadas N 7.739.123,337m e E 728.863,109m; 338°07'50" e 6,71m até o vértice 154, de coordenadas N 7.739.129,568m e E 728.860,608m; 303°27'29" e 34,59m até o vértice 155, de coordenadas N 7.739.148,637m e E 728.831,752m; 308°31'42" e 21,65m até o vértice 156, de coordenadas N 7.739.162,123m e E 728.814,815m; 314°49'27" e 14,98m até o vértice 157, de coordenadas N 7.739.172,683m e E 728.804,190m; 320°42'26" e 14,04m até o vértice 158, de coordenadas N 7.739.183,546m e E 728.795,301m; 334°05'33" e 15,00m até o vértice 159, de coordenadas N 7.739.197,041m e E 728.788,746m; 343°45'39" e 15,86m até o vértice 160, de coordenadas N 7.739.212,264m e E 728.784,312m; 9°06'03" e 48,72m até o vértice 161, de coordenadas N 7.739.260,370m e E 728.792,018m; 19°52'16" e 33,50m até o vértice 162, de coordenadas N 7.739.291,873m e E 728.803,404m; 347°56'02" e 25,90m até o vértice 163, de coordenadas N 7.739.317,200m e E 728.797,990m; 333°37'19" e 11,92m até o vértice 165, de coordenadas N 7.739.327,881m e E 728.792,693m; 343°39'28" e 31,73m até o vértice 166, de coordenadas N 7.739.358,329m e E 728.783,765m; 344°12'10" e 14,59m até o vértice 167, de coordenadas N 7.739.372,372m e E 728.779,792m; 342°39'33" e 14,95m até o vértice 168, de coordenadas N 7.739.386,646m e E 728.775,335m; 13°50'12" e 32,51m até o vértice 169, de coordenadas N 7.739.418,209m e E 728.783,109m; 9°16'41" e 7,06m até o vértice 170, de coordenadas N 7.739.425,175m e E 728.784,247m; 343°04'18" e 16,51m até o vértice 171, de coordenadas N 7.739.440,972m e E 728.779,439m; 327°31'56" e 7,76m até o vértice 172, de coordenadas N 7.739.447,521m e E 728.775,272m; 284°33'53" e 8,76m até o vértice 173, de coordenadas N 7.739.449,723m e E 728.766,797m; 268°01'21" e 32,72m até o vértice 174, de coordenadas N 7.739.448,594m e E 728.734,099m; 284°21'23" e 7,59m até o vértice 175, de coordenadas N 7.739.450,477m e E 728.726,742m; 357°05'06" e 28,28m até o vértice 176, de coordenadas N 7.739.478,717m e E 728.725,304m; 17°46'31" e 17,82m até o vértice 177, de coordenadas N 7.739.495,689m e E 728.730,745m; 0°07'44" e 61,79m até o vértice 178, de coordenadas N 7.739.557,480m e E 728.730,884m; 1°41'46" e 14,22m até o vértice 182, de coordenadas N 7.739.571,697m e E 728.731,305m; 293°56'22" e 9,14m até o vértice 179, de coordenadas N 7.739.575,405m e E 728.722,953m; deste, segue confrontando com EXTERNAMENTE JOÃO TRIVELLATO FILHO - ESTRADA DE TERRA PONTE NOVA - ORATÓRIOS E INTERNAMENTE TERRENO DO PATRIMÔNIO DE ORATÓRIOS com os seguintes azimutes e distâncias: 20°29'40" e 4,02m até o vértice 180, de coordenadas N 7.739.579,172m e E 728.724,361m; 22°06'25" e 93,25m até o vértice 183, de coordenadas N 7.739.665,570m e E 728.759,456m; deste, segue confrontando com RODOVIA PONTE NOVA - ORATÓRIOS E INTERNAMENTE TERRENO DE JOÃO TRIVELLATO FILHO com os seguintes azimutes e distâncias: 31°27'16" e 7,65m até o vértice 184, de coordenadas N 7.739.672,096m e E 728.763,448m; deste, segue confrontando com EXTERNAMENTE TERRENO DO PATRIMÔNIO DE ORATÓRIOS E INTERNAMENTE TERRENO DE JOÃO TRIVELLATO FILHO com os seguintes azimutes e distâncias: 80°45'23" e 6,51m até o vértice 185, de coordenadas N 7.739.673,141m e E 728.769,869m; 42°23'59" e 30,33m até o vértice 186, de coordenadas N 7.739.695,538m e E 728.790,320m; 44°53'57" e 24,91m até o vértice 187, de coordenadas N 7.739.713,181m e E 728.807,901m; 61°26'22" e 18,21m até o vértice 188, de coordenadas N 7.739.721,888m e E 728.823,897m; 78°30'00" e 14,60m até o vértice 189, de coordenadas N 7.739.724,798m e E 728.838,200m;




Município de Oratórios Minas Gerais

89°43'42" e 39,23m até o vértice 190, de coordenadas N 7.739.724,984m e E 728.877,426m; 90°29'11" e 43,24m até o vértice 191, de coordenadas N 7.739.724,617m e E 728.920,669m; 90°39'26" e 30,17m até o vértice 192, de coordenadas N 7.739.724,271m e E 728.950,833m; 90°33'38" e 23,21m até o vértice 193, de coordenadas N 7.739.724,044m e E 728.974,040m; 98°41'58" e 27,15m até o vértice 194, de coordenadas N 7.739.719,938m e E 729.000,875m; 99°04'40" e 27,51m até o vértice 195, de coordenadas N 7.739.715,598m e E 729.028,038m; 85°33'15" e 12,10m até o vértice 196, de coordenadas N 7.739.716,536m e E 729.040,102m; 95°57'10" e 8,52m até o vértice 197, de coordenadas N 7.739.715,652m e E 729.048,580m; 89°53'27" e 23,08m até o vértice 198, de coordenadas N 7.739.715,696m e E 729.071,659m; 90°38'05" e 19,13m até o vértice 199, de coordenadas N 7.739.715,484m e E 729.090,792m; 91°57'56" e 29,30m até o vértice 200, de coordenadas N 7.739.714,479m e E 729.120,075m; 92°41'25" e 23,12m até o vértice 201, de coordenadas N 7.739.713,394m e E 729.143,166m; 94°53'04" e 12,20m até o vértice 202, de coordenadas N 7.739.712,355m e E 729.155,324m; 97°31'02" e 15,76m até o vértice 203, de coordenadas N 7.739.710,293m e E 729.170,950m; 98°11'12" e 28,42m até o vértice 0, de coordenadas N 7.739.706,246m e E 729.199,080m; 119°05'17" e 11,42m até o vértice 205, de coordenadas N 7.739.700,693m e E 729.209,062m; 148°45'00" e 7,24m até o vértice 206, de coordenadas N 7.739.694,500m e E 729.212,820m; 156°44'49" e 29,87m até o vértice 207, de coordenadas N 7.739.667,055m e E 729.224,613m; 155°18'46" e 13,14m até o vértice 208, de coordenadas N 7.739.655,114m e E 729.230,102m; 150°44'15" e 13,08m até o vértice 209, de coordenadas N 7.739.643,699m e E 729.236,498m; 139°56'53" e 18,09m até o vértice 210, de coordenadas N 7.739.629,849m e E 729.248,141m; 136°05'42" e 14,14m até o vértice 211, de coordenadas N 7.739.619,664m e E 729.257,944m; 152°09'31" e 7,41m até o vértice 212, de coordenadas N 7.739.613,113m e E 729.261,404m; 162°12'16" e 15,39m até o vértice 213, de coordenadas N 7.739.598,461m e E 729.266,107m; 160°31'51" e 24,34m até o vértice 214, de coordenadas N 7.739.575,517m e E 729.274,218m; 155°53'02" e 21,39m até o vértice 215, de coordenadas N 7.739.555,991m e E 729.282,959m; 154°20'50" e 23,06m até o vértice 216, de coordenadas N 7.739.535,204m e E 729.292,942m; 151°22'33" e 21,45m até o vértice 217, de coordenadas N 7.739.516,379m e E 729.303,216m; 144°37'17" e 16,83m até o vértice 218, de coordenadas N 7.739.502,657m e E 729.312,960m; 114°21'53" e 2,57m até o vértice 219, de coordenadas N 7.739.501,595m e E 729.315,305m; 83°19'48" e 4,03m até o vértice 220, de coordenadas N 7.739.502,063m e E 729.319,307m; 63°42'37" e 11,91m até o vértice 221, de coordenadas N 7.739.507,338m e E 729.329,985m; 146°40'24" e 12,07m até o vértice 222, de coordenadas N 7.739.497,255m e E 729.336,615m; deste, segue confrontando com EXTERNAMENTE TERRENO DE PAULO BARBOSA BITENCOURT E INTERNAMENTE BAIRRO SÃO JOSÉ com os seguintes azimutes e distâncias: 156°09'47" e 15,47m até o vértice 223, de coordenadas N 7.739.483,109m e E 729.342,865m; 156°00'36" e 15,06m até o vértice 224, de coordenadas N 7.739.469,350m e E 729.348,988m; 155°30'13" e 10,49m até o vértice 225, de coordenadas N 7.739.459,801m e E 729.353,339m; 107°57'20" e 10,21m até o vértice 226, de coordenadas N 7.739.456,655m e E 729.363,047m; 123°19'38" e 17,16m até o vértice 227, de coordenadas N 7.739.447,225m e E 729.377,388m; 139°35'27" e 12,64m até o vértice 228, de coordenadas N 7.739.437,599m e E 729.385,583m; 174°30'40" e 11,89m até o vértice 229, de coordenadas N 7.739.425,767m e E 729.386,720m; 176°40'08" e 15,08m até o vértice 230, de coordenadas N 7.739.410,716m e E 729.387,596m; 174°53'24" e 17,44m até o vértice 231, de coordenadas N 7.739.393,349m e E 729.389,149m; 171°45'23" e 20,37m até o vértice 232, de coordenadas N 7.739.373,194m e E 729.392,069m; 169°59'21" e 13,58m até o vértice 233, de coordenadas N 7.739.359,819m e E 729.394,430m; 171°20'43" e 19,00m até o vértice 234, de coordenadas N




Município de Oratórios Minas Gerais

7.739.341,036m e E 729.397,289m; 118°28'52" e 3,18m até o vértice 235, de coordenadas N 7.739.339,518m e E 729.400,087m; 176°37'11" e 12,06m até o vértice 236, de coordenadas N 7.739.327,481m e E 729.400,798m; 174°20'52" e 15,32m até o vértice 237, de coordenadas N 7.739.312,234m e E 729.402,307m; 168°18'05" e 24,46m até o vértice 238, de coordenadas N 7.739.288,280m e E 729.407,267m; 167°08'16" e 12,77m até o vértice 239, de coordenadas N 7.739.275,829m e E 729.410,110m; 152°32'43" e 27,94m até o vértice 240, de coordenadas N 7.739.251,037m e E 729.422,991m; 153°42'36" e 19,93m até o vértice 241, de coordenadas N 7.739.233,171m e E 729.431,817m; 152°13'07" e 11,33m até o vértice 242, de coordenadas N 7.739.223,143m e E 729.437,100m; 153°36'08" e 11,34m até o vértice 243, de coordenadas N 7.739.212,985m e E 729.442,142m; 145°06'25" e 19,91m até o vértice 244, de coordenadas N 7.739.196,655m e E 729.453,531m; 242°25'38" e 4,42m até o vértice 245, de coordenadas N 7.739.194,607m e E 729.449,609m; 154°06'32" e 13,92m até o vértice 247, de coordenadas N 7.739.182,087m e E 729.455,686m; 67°52'11" e 0,87m até o vértice 246, de coordenadas N 7.739.182,416m e E 729.456,495m; 135°28'50" e 9,53m até o vértice 248, de coordenadas N 7.739.175,622m e E 729.463,176m; 125°33'32" e 13,54m até o vértice 249, de coordenadas N 7.739.167,748m e E 729.474,191m; 116°03'53" e 13,37m até o vértice 250, de coordenadas N 7.739.161,875m e E 729.486,198m; 132°00'13" e 12,91m até o vértice 251, de coordenadas N 7.739.153,239m e E 729.495,788m; 139°49'16" e 16,21m até o vértice 252, de coordenadas N 7.739.140,852m e E 729.506,248m; 140°05'39" e 18,71m até o vértice 253, de coordenadas N 7.739.126,496m e E 729.518,254m; 153°28'57" e 17,29m até o vértice 254, de coordenadas N 7.739.111,024m e E 729.525,974m; 154°33'22" e 22,85m até o vértice 255, de coordenadas N 7.739.090,386m e E 729.535,793m; deste, segue confrontando com EXTERNAMENTE SUCESSORES DE ANTÔNIO LIMA DE CARVALHO E INTERNAMENTE BAIRRO SÃO JOSÉ com os seguintes azimutes e distâncias: 259°52'31" e 19,31m até o vértice 256, de coordenadas N 7.739.086,991m e E 729.516,781m; 244°53'27" e 21,33m até o vértice 257, de coordenadas N 7.739.077,939m e E 729.497,465m; 244°06'46" e 9,98m até o vértice 258, de coordenadas N 7.739.073,581m e E 729.488,485m; 234°20'59" e 8,28m até o vértice 259, de coordenadas N 7.739.068,756m e E 729.481,758m; 241°55'20" e 9,13m até o vértice 260, de coordenadas N 7.739.064,458m e E 729.473,701m; 243°41'40" e 12,04m até o vértice 261, de coordenadas N 7.739.059,121m e E 729.462,905m; 248°19'41" e 9,85m até o vértice 262, de coordenadas N 7.739.055,483m e E 729.453,750m; 230°04'48" e 10,57m até o vértice 263, de coordenadas N 7.739.048,698m e E 729.445,641m; 227°18'20" e 10,46m até o vértice 264, de coordenadas N 7.739.041,606m e E 729.437,954m; 225°22'08" e 12,96m até o vértice 265, de coordenadas N 7.739.032,503m e E 729.428,733m; 212°30'15" e 30,26m até o vértice 266, de coordenadas N 7.739.006,981m e E 729.412,471m; 134°04'58" e 0,66m até o vértice 267, de coordenadas N 7.739.006,520m e E 729.412,947m; 215°41'24" e 10,90m até o vértice 268, de coordenadas N 7.738.997,670m e E 729.406,590m; 221°27'58" e 16,37m até o vértice 269, de coordenadas N 7.738.985,403m e E 729.395,750m; 220°49'58" e 13,85m até o vértice 270, de coordenadas N 7.738.974,926m e E 729.386,696m; 318°19'16" e 1,76m até o vértice 1, de coordenadas N 7.738.976,238m e E 729.385,528m; 228°19'16" e 9,56m até o vértice 272, de coordenadas N 7.738.969,878m e E 729.378,384m; 215°56'38" e 19,60m até o vértice 273, de coordenadas N 7.738.954,010m e E 729.366,879m; 127°58'24" e 9,86m até o vértice 274, de coordenadas N 7.738.947,946m e E 729.374,648m; 218°58'05" e 10,63m até o vértice 275, de coordenadas N 7.738.939,685m e E 729.367,966m; 307°56'44" e 8,20m até o vértice 276, de coordenadas N 7.738.944,730m e E 729.361,496m; 225°09'11" e 10,06m até o vértice 278, de coordenadas N 7.738.937,639m e E 729.354,367m; 215°11'58" e 20,33m até o vértice 279, de coordenadas N 7.738.921,026m e E



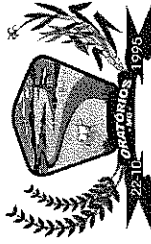
Município de Oratórios Minas Gerais

729.342,648m; 125°35'51" e 2,45m até o vértice 280, de coordenadas N 7.738.919,600m e E 729.344,640m; 208°08'06" e 10,20m até o vértice 281, de coordenadas N 7.738.910,603m e E 729.339,829m; 300°22'48" e 3,50m até o vértice 282, de coordenadas N 7.738.912,374m e E 729.336,808m; 214°29'01" e 20,87m até o vértice 283, de coordenadas N 7.738.895,174m e E 729.324,994m; 220°14'49" e 18,87m até o vértice 284, de coordenadas N 7.738.880,773m e E 729.312,804m; 217°19'34" e 9,94m até o vértice 285, de coordenadas N 7.738.872,865m e E 729.306,774m; 219°22'48" e 19,12m até o vértice 286, de coordenadas N 7.738.858,086m e E 729.294,643m; 224°33'01" e 11,80m até o vértice 287, de coordenadas N 7.738.849,678m e E 729.286,366m; 224°06'28" e 29,15m até o vértice 288, de coordenadas N 7.738.828,744m e E 729.266,074m; 147°35'53" e 0,44m até o vértice 289, de coordenadas N 7.738.828,369m e E 729.266,312m; 131°40'26" e 6,58m até o vértice 290, de coordenadas N 7.738.823,993m e E 729.271,228m; 221°16'58" e 28,13m até o vértice 292, de coordenadas N 7.738.802,855m e E 729.252,669m; 136°29'52" e 5,90m até o vértice 293, de coordenadas N 7.738.798,577m e E 729.256,729m; 226°06'10" e 9,77m até o vértice 294, de coordenadas N 7.738.791,801m e E 729.249,687m; 225°35'15" e 18,34m até o vértice 295, de coordenadas N 7.738.778,964m e E 729.236,584m; 219°24'07" e 11,43m até o vértice 296, de coordenadas N 7.738.770,131m e E 729.229,328m; 207°57'26" e 12,54m até o vértice 297, de coordenadas N 7.738.759,058m e E 729.223,451m; 208°49'09" e 29,60m até o vértice 298, de coordenadas N 7.738.733,127m e E 729.209,184m; 210°59'25" e 7,42m até o vértice 299, de coordenadas N 7.738.726,762m e E 729.205,361m; deste, segue confrontando com EXTERNAMENTE COM SUCESSORES DE ANTÔNIO LIMA DE CARVALHO E INTERNAMENTE COM OS MESMOS com os seguintes azimutes e distâncias: 131°46'29" e 9,40m até o vértice 300, de coordenadas N 7.738.720,499m e E 729.212,372m; 132°23'48" e 14,27m até o vértice 301, de coordenadas N 7.738.710,874m e E 729.222,914m; 132°29'59" e 10,70m até o vértice 302, de coordenadas N 7.738.703,647m e E 729.230,801m; 124°07'13" e 8,61m até o vértice 303, de coordenadas N 7.738.698,820m e E 729.237,925m; 124°28'45" e 14,38m até o vértice 304, de coordenadas N 7.738.690,680m e E 729.249,778m; 123°40'59" e 11,12m até o vértice 305, de coordenadas N 7.738.684,513m e E 729.259,031m; 124°14'49" e 11,45m até o vértice 306, de coordenadas N 7.738.678,072m e E 729.268,492m; 122°12'00" e 13,24m até o vértice 307, de coordenadas N 7.738.671,019m e E 729.279,692m; 121°03'01" e 11,94m até o vértice 308, de coordenadas N 7.738.664,863m e E 729.289,917m; 122°19'04" e 15,90m até o vértice 309, de coordenadas N 7.738.656,362m e E 729.303,355m; 131°59'16" e 61,93m até o vértice 431, de coordenadas N 7.738.614,934m e E 729.349,385m; 72°49'17" e 11,83m até o vértice 430, de coordenadas N 7.738.618,427m e E 729.360,684m; 113°40'11" e 6,66m até o vértice 429, de coordenadas N 7.738.615,754m e E 729.366,782m; 124°02'20" e 4,78m até o vértice 428, de coordenadas N 7.738.613,077m e E 729.370,745m; 123°18'12" e 14,91m até o vértice 427, de coordenadas N 7.738.604,890m e E 729.383,207m; 126°38'49" e 13,00m até o vértice 426, de coordenadas N 7.738.597,130m e E 729.393,638m; 126°30'03" e 40,47m até o vértice 425, de coordenadas N 7.738.573,056m e E 729.426,171m; 121°20'36" e 25,70m até o vértice 424, de coordenadas N 7.738.559,688m e E 729.448,120m; 126°35'57" e 25,56m até o vértice 423, de coordenadas N 7.738.544,446m e E 729.468,644m; 124°52'25" e 26,66m até o vértice 422, de coordenadas N 7.738.529,205m e E 729.490,513m; 201°52'47" e 14,42m até o vértice 421, de coordenadas N 7.738.515,823m e E 729.485,139m; 188°23'11" e 14,70m até o vértice 420, de coordenadas N 7.738.501,280m e E 729.482,995m; 174°29'51" e 19,90m até o vértice 419, de coordenadas N 7.738.481,474m e E 729.484,903m; 163°44'19" e 31,50m até o vértice 418, de coordenadas N 7.738.451,233m e E 729.493,724m; 154°12'09" e 18,23m até o vértice 417, de coordenadas N 7.738.434,823m e E 729.501,656m; 129°19'06" e 13,18m até o vértice



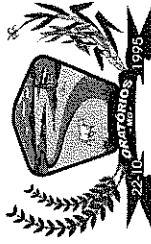
Município de Oratórios Minas Gerais

416, de coordenadas N 7.738.426,473m e E 729.511,851m; 122°35'36" e 13,29m até o vértice 415, de coordenadas N 7.738.419,316m e E 729.523,045m; 103°24'37" e 20,47m até o vértice 414, de coordenadas N 7.738.414,568m e E 729.542,959m; 101°33'36" e 31,20m até o vértice 413, de coordenadas N 7.738.408,316m e E 729.573,525m; 98°55'16" e 31,65m até o vértice 412, de coordenadas N 7.738.403,408m e E 729.604,791m; 84°47'59" e 19,58m até o vértice 411, de coordenadas N 7.738.405,183m e E 729.624,294m; 178°49'08" e 38,57m até o vértice 410, de coordenadas N 7.738.366,620m e E 729.625,089m; 158°08'20" e 16,04m até o vértice 409, de coordenadas N 7.738.351,735m e E 729.631,061m; 191°41'28" e 47,51m até o vértice 408, de coordenadas N 7.738.305,212m e E 729.621,434m; 173°38'06" e 1,52m até o vértice 407, de coordenadas N 7.738.303,697m e E 729.621,603m; 181°33'14" e 16,89m até o vértice 406, de coordenadas N 7.738.286,814m e E 729.621,145m; 182°10'40" e 23,55m até o vértice 405, de coordenadas N 7.738.263,280m e E 729.620,250m; 181°23'43" e 15,40m até o vértice 404, de coordenadas N 7.738.247,884m e E 729.619,875m; 184°38'52" e 3,53m até o vértice 403, de coordenadas N 7.738.244,366m e E 729.619,589m; 182°43'19" e 39,23m até o vértice 402, de coordenadas N 7.738.205,182m e E 729.617,726m; 181°57'02" e 43,77m até o vértice 401, de coordenadas N 7.738.161,433m e E 729.616,236m; 183°07'17" e 36,00m até o vértice 400, de coordenadas N 7.738.125,490m e E 729.614,276m; 182°07'42" e 45,53m até o vértice 399, de coordenadas N 7.738.079,991m e E 729.612,585m; 181°03'24" e 34,49m até o vértice 398, de coordenadas N 7.738.045,506m e E 729.611,949m; 185°45'58" e 6,46m até o vértice 2, de coordenadas N 7.738.039,082m e E 729.611,300m; 124°54'05" e 8,76m até o vértice 396, de coordenadas N 7.738.034,070m e E 729.618,485m; 139°19'48" e 13,12m até o vértice 395, de coordenadas N 7.738.024,118m e E 729.627,036m; 149°41'01" e 10,46m até o vértice 394, de coordenadas N 7.738.015,090m e E 729.632,315m; 155°41'01" e 21,59m até o vértice 393, de coordenadas N 7.737.995,418m e E 729.641,204m; 226°57'44" e 11,63m até o vértice 392, de coordenadas N 7.737.987,483m e E 729.632,706m; 232°01'29" e 23,54m até o vértice 391, de coordenadas N 7.737.972,996m e E 729.614,147m; 208°27'43" e 22,48m até o vértice 390, de coordenadas N 7.737.953,232m e E 729.603,433m; 144°55'27" e 5,94m até o vértice 389, de coordenadas N 7.737.948,370m e E 729.606,847m; 170°15'14" e 9,03m até o vértice 388, de coordenadas N 7.737.939,474m e E 729.608,375m; 233°33'25" e 19,65m até o vértice 387, de coordenadas N 7.737.927,804m e E 729.592,571m; 229°02'49" e 23,09m até o vértice 386, de coordenadas N 7.737.912,673m e E 729.575,136m; 186°21'37" e 9,18m até o vértice 385, de coordenadas N 7.737.903,549m e E 729.574,119m; 243°23'12" e 8,48m até o vértice 384, de coordenadas N 7.737.899,751m e E 729.566,539m; 258°10'16" e 16,39m até o vértice 383, de coordenadas N 7.737.896,391m e E 729.550,496m; 247°49'11" e 17,02m até o vértice 382, de coordenadas N 7.737.889,967m e E 729.534,739m; 244°27'49" e 22,62m até o vértice 381, de coordenadas N 7.737.880,216m e E 729.514,329m; 262°04'47" e 8,30m até o vértice 380, de coordenadas N 7.737.879,072m e E 729.506,106m; 347°37'47" e 12,01m até o vértice 379, de coordenadas N 7.737.890,799m e E 729.503,534m; 319°13'26" e 9,64m até o vértice 378, de coordenadas N 7.737.898,098m e E 729.497,239m; 207°39'27" e 14,10m até o vértice 377, de coordenadas N 7.737.885,613m e E 729.490,696m; 246°06'19" e 14,58m até o vértice 376, de coordenadas N 7.737.879,707m e E 729.477,365m; 287°50'32" e 6,45m até o vértice 375, de coordenadas N 7.737.881,683m e E 729.471,226m; 248°03'12" e 20,72m até o vértice 374, de coordenadas N 7.737.873,940m e E 729.452,010m; 291°35'31" e 3,91m até o vértice 373, de coordenadas N 7.737.875,379m e E 729.448,374m; 224°53'43" e 11,23m até o vértice 372, de coordenadas N 7.737.867,423m e E 729.440,447m; 179°32'40" e 16,10m até o vértice 371, de coordenadas N 7.737.851,325m e E 729.440,575m; 209°35'00" e 16,15m até o vértice 370, de



Município de Oratórios Minas Gerais

coordenadas N 7.737.837,277m e E 729.432,600m; 198°24'48" e 23,32m até o vértice 369, de coordenadas N 7.737.815,148m e E 729.425,233m; 238°42'37" e 10,25m até o vértice 368, de coordenadas N 7.737.809,824m e E 729.416,473m; 227°03'52" e 13,56m até o vértice 365, de coordenadas N 7.737.800,585m e E 729.406,543m; 305°12'29" e 2,57m até o vértice 366, de coordenadas N 7.737.802,064m e E 729.404,447m; 27°06'46" e 4,91m até o vértice 367, de coordenadas N 7.737.806,437m e E 729.406,686m; 273°41'28" e 12,10m até o vértice 364, de coordenadas N 7.737.807,216m e E 729.394,611m; 316°37'00" e 14,59m até o vértice 363, de coordenadas N 7.737.817,818m e E 729.384,591m; 302°44'30" e 13,60m até o vértice 362, de coordenadas N 7.737.825,176m e E 729.373,148m; 308°01'39" e 13,48m até o vértice 361, de coordenadas N 7.737.833,483m e E 729.362,526m; 327°11'59" e 12,93m até o vértice 360, de coordenadas N 7.737.844,351m e E 729.355,522m; 319°03'46" e 27,78m até o vértice 359, de coordenadas N 7.737.865,334m e E 729.337,322m; 334°23'18" e 6,56m até o vértice 358, de coordenadas N 7.737.871,248m e E 729.334,487m; 332°23'46" e 11,52m até o vértice 357, de coordenadas N 7.737.881,457m e E 729.329,149m; 325°17'07" e 12,78m até o vértice 356, de coordenadas N 7.737.891,962m e E 729.321,871m; 325°41'16" e 31,21m até o vértice 355, de coordenadas N 7.737.917,742m e E 729.304,277m; 326°41'29" e 21,38m até o vértice 353, de coordenadas N 7.737.935,607m e E 729.292,538m; 334°20'21" e 19,92m até o vértice 352, de coordenadas N 7.737.953,562m e E 729.283,912m; 322°25'48" e 19,54m até o vértice 350, de coordenadas N 7.737.969,052m e E 729.271,996m; 316°55'34" e 7,89m até o vértice 349, de coordenadas N 7.737.974,815m e E 729.266,608m; deste, segue confrontando com **EXTERNAMENTE COM SUCESSORES DE ANTÔNIO LIMA DE CARVALHO E INTERNAMENTE COM ANA TEREZA ABREU PATARO E OUTROS**, com os seguintes azimutes e distâncias: 322°32'34" e 18,32m até o vértice 348, de coordenadas N 7.737.989,358m e E 729.255,466m; 317°00'37" e 13,04m até o vértice 347, de coordenadas N 7.737.998,898m e E 729.246,573m; 324°15'54" e 29,51m até o vértice 346, de coordenadas N 7.738.022,855m e E 729.229,336m; 321°08'42" e 19,13m até o vértice 345, de coordenadas N 7.738.037,752m e E 729.217,335m; 195°43'40" e 10,41m até o vértice 344, de coordenadas N 7.738.027,731m e E 729.214,513m; 142°31'25" e 22,56m até o vértice 343, de coordenadas N 7.738.009,825m e E 729.228,241m; 144°38'03" e 24,95m até o vértice 342, de coordenadas N 7.737.989,476m e E 729.242,684m; 138°13'24" e 16,10m até o vértice 341, de coordenadas N 7.737.977,472m e E 729.253,408m; 178°07'07" e 5,79m até o vértice 340, de coordenadas N 7.737.971,688m e E 729.253,598m; deste, segue confrontando com **EXTERNAMENTE COM MARIA LUIZA E INTERNAMENTE COM A MESMA** com os seguintes azimutes e distâncias: 210°26'49" e 20,36m até o vértice 339, de coordenadas N 7.737.954,136m e E 729.243,281m; 204°54'21" e 28,80m até o vértice 338, de coordenadas N 7.737.928,011m e E 729.231,151m; 207°38'29" e 31,97m até o vértice 337, de coordenadas N 7.737.899,690m e E 729.216,319m; 203°11'06" e 30,71m até o vértice 336, de coordenadas N 7.737.871,457m e E 729.204,227m; 202°08'12" e 23,76m até o vértice 335, de coordenadas N 7.737.849,444m e E 729.195,272m; 183°34'48" e 8,47m até o vértice 334, de coordenadas N 7.737.840,989m e E 729.194,743m; 148°28'18" e 12,46m até o vértice 333, de coordenadas N 7.737.830,366m e E 729.201,260m; 142°59'47" e 39,23m até o vértice 332, de coordenadas N 7.737.799,036m e E 729.224,872m; 200°21'14" e 9,78m até o vértice 331, de coordenadas N 7.737.789,863m e E 729.221,469m; 203°31'31" e 42,62m até o vértice 330, de coordenadas N 7.737.750,785m e E 729.204,457m; 211°01'45" e 17,40m até o vértice 329, de coordenadas N 7.737.735,877m e E 729.195,489m; 213°25'55" e 14,46m até o vértice 328, de coordenadas N 7.737.723,806m e E 729.187,520m; 222°56'19" e 19,68m até o vértice 327, de coordenadas N 7.737.709,401m e E 729.174,116m; 279°34'44" e 7,19m até o vértice 326, de coordenadas N 7.737.710,598m e



Município de Oratórios Minas Gerais

E 729.167,023m; 274°39'38" e 14,82m até o vértice 325, de coordenadas N 7.737.711,802m e E 729.152,254m; 221°12'33" e 8,78m até o vértice 324, de coordenadas N 7.737.705,196m e E 729.146,469m; 218°18'33" e 7,14m até o vértice 323, de coordenadas N 7.737.699,591m e E 729.142,041m; 156°41'20" e 4,95m até o vértice 322, de coordenadas N 7.737.695,047m e E 729.143,999m; 125°22'09" e 8,81m até o vértice 321, de coordenadas N 7.737.689,946m e E 729.151,185m; 207°39'45" e 5,14m até o vértice 320, de coordenadas N 7.737.685,396m e E 729.148,800m; 192°46'06" e 18,04m até o vértice 319, de coordenadas N 7.737.667,802m e E 729.144,813m; 178°22'18" e 25,37m até o vértice 318, de coordenadas N 7.737.642,438m e E 729.145,534m; 174°48'08" e 41,85m até o vértice 317, de coordenadas N 7.737.600,764m e E 729.149,325m; 146°45'42" e 30,09m até o vértice 316, de coordenadas N 7.737.575,600m e E 729.165,816m; 123°15'17" e 19,19m até o vértice 3, de coordenadas N 7.737.565,077m e E 729.181,863m; 253°48'45" e 3,58m até o vértice 314, de coordenadas N 7.737.564,080m e E 729.178,428m; 227°33'01" e 76,84m até o vértice 313, de coordenadas N 7.737.512,219m e E 729.121,732m; 271°31'22" e 142,59m até o vértice 312, de coordenadas N 7.737.516,008m e E 728.979,193m; deste, segue confrontando com EXTERNAMENTE COM ANA TEREZA ABREU PATARO E OUTROS - ESTRADA ORATÓRIOS - AMPARO DA SERRA E INTERNAMENTE COM A MESMA com os seguintes azimutes e distâncias: 280°10'34" e 10,19m até o vértice 311, de coordenadas N 7.737.517,808m e E 728.969,165m; deste, segue confrontando com EXTERNAMENTE COM TARGINO GUIDO E INTERNAMENTE COM ANA TEREZA ABREU PATARO E OUTROS, com os seguintes azimutes e distâncias: 252°49'55" e 3,93m até o vértice 1, de coordenadas N 7.737.516,647m e E 728.965,407m; chegando ao vértice inicial da descrição deste perímetro.