



MUNICÍPIO DE ORATÓRIOS MINAS GERAIS

LEI Nº 609/2022

Delimita o perímetro urbano do Município de Oratórios e dá outras providências.

O Prefeito Municipal faz saber que a Câmara Municipal de Oratórios – MG aprovou e eu sanciono e promulgo a seguinte Lei:

Art. 1º O perímetro urbano do Município de Oratórios compreende a sede e as áreas de expansão urbana, com área total de 201,9897 (duzentos e um vírgula nove mil oitocentos e noventa e sete) hectares, com perímetro de 13.147,85 (treze mil, cento e quarenta e sete vírgula oitenta e cinco) metros, conforme memorial descritivo e planta constante do Anexo I.

Parágrafo único. Incluem-se no perímetro urbano:

I – as áreas de preservação permanente (APP), conforme detalhado nos memoriais descritivos constantes do Anexo II desta Lei, sendo:

a) Área de Preservação Permanente - APP-1, com área de 37.406,138 metros quadrados e perímetro de 2.388,88 m;

b) Área de Preservação Permanente – APP-2, com área de 51.003,697 metros quadrados e perímetro de 3.465,37 m;

c) Área de Preservação Permanente – APP-3, com área de 22.302,719 metros quadrados e perímetro de 1.571,93 m; e

d) Área de Preservação Permanente – APP-4, com área de 88.224,535 metros quadrados e perímetro de 5.914,97 m.

II – as áreas de faixa de domínio, conforme detalhado nos memoriais descritivos constantes do Anexo III desta Lei, sendo:

a) Faixa de Domínio FD-1, com área de 8.726,364 metros quadrados e perímetro de 1.193,49 m;

b) Faixa de Domínio FD-2, com área de 8.029,986 metros quadrados e perímetro de 1.100,76 m;

c) Faixa de Domínio FD-3, com área de 18.397,506 metros quadrados e perímetro de 2.505,98 m;

d) Faixa de Domínio FD-4, com área de 17.718,079 metros quadrados e perímetro de 2.448,17 m;

e) Faixa de Domínio FD-5, com área de 28.610,121 metros quadrados e perímetro de 3.844,81 m;

Recolha em
07/04/2022
AP



MUNICÍPIO DE ORATÓRIOS

MINAS GERAIS

f) Faixa de Domínio FD-6, com área de 31.020,599 metros quadrados e perímetro de 4.153,94 m; e

g) Faixa de Domínio FD-7, com área de 16.666,751 metros quadrados e perímetro de 2.284,37 m.

III – as áreas de faixa não edificáveis, conforme detalhado nos memoriais descritivos constantes do Anexo IV desta Lei, sendo:

a) Faixa Não edificável FNE-1, com área de 8.869,948 metros quadrados e perímetro de 1.235,32m;

b) Faixa Não edificável FNE-2, com área de 7.618,032 metros quadrados e perímetro de 1.045,79 m;

c) Faixa Não edificável FNE-3, com área de 18.813,573 metros quadrados e perímetro de 2.538,45 m;

d) Faixa Não edificável FNE-4, com área de 16.636,076 metros quadrados e perímetro de 2.258,17 m;

e) Faixa Não edificável FNE-5, com área de 28.848,374 metros quadrados e perímetro de 3.876,75 m;

f) Faixa Não edificável FNE-6, com área de 29.045,482 metros quadrados e perímetro de 3.902,95 m;

g) Faixa Não edificável FNE-7, com área de 16.455,103 metros quadrados e perímetro de 2.231,73 m; e

h) Faixa Não edificável FNE-8, com área de 100.693,660 metros quadrados e perímetro de 13.384,95 m.

IV – zona especial de interesse social, com área total de 3.046,920 metros quadrados e perímetro de 239,41 metros, conforme detalhado no memorial descritivo constante do Anexo V desta Lei;

V – rodovia estadual LMG-826 (Estrada Oratórios a Amparo do Serra), conforme detalhado nos memoriais descritivos constante do Anexo VI desta Lei, compreendendo os seguintes trechos:

a) trecho LMG826-1, com área de 4.223,613 metros quadrados e perímetro de 1.132,57 m.

b) trecho LMG826-2, com área de 7.568,426 metros quadrados e perímetro de 2.450,75 m;

VI – rodovia estadual LMG-828 (Estrada Oratórios a Ponte Nova), com área de 19.609,090 metros quadrados e perímetro de 5.288,73 m, conforme detalhado no memorial descritivo constante do Anexo VII desta Lei.



MUNICÍPIO DE ORATÓRIOS MINAS GERAIS

Art. 2º Para fins do disposto no art. 42-B da Lei Federal nº 10.257, de 10.07.2001, as áreas urbanas e de expansão urbana estão sujeitas às seguintes regras e restrições à urbanização:

I – é vedado o parcelamento do solo ou sua ocupação em terrenos:

a) alagadiços e sujeitos a inundações, salvo após prévia e regular intervenção para assegurar o escoamento das águas e estabilidade do solo;

b) que tenham sido aterrados com material nocivo à saúde pública, sem que sejam previamente saneados;

c) naturais com declividade igual ou superior a 30% (trinta por cento), salvo nas condições estabelecidas na legislação especial;

d) em terrenos onde as condições geológicas não aconselham a edificação;

e) em áreas de preservação ecológica ou de proteção ambiental;

f) naquelas onde a poluição impeça condições sanitárias suportáveis, até a correção do problema;

g) contíguos a mananciais, cursos d'água, represas e demais recursos hídricos, sem a prévia manifestação dos órgãos competentes;

h) situados em regiões que, por suas características e pela tipicidade da vegetação, destinam-se à preservação e à recuperação de ecossistemas;

II - nenhum curso d'água poderá ser canalizado, alterado, retificado ou desviado sem o licenciamento dos órgãos competentes e aprovação da Prefeitura Municipal;

III – ao longo de rodovias, ainda que não pavimentadas, é obrigatória a reserva de uma faixa não edificável de 15 (quinze) metros ao longo de toda a margem da rodovia, vedada qualquer forma de ocupação, salvo para atividades temporárias e devidamente autorizadas pelo órgão competente, ressalvado o disposto no artigo 4º desta Lei;

IV – as vias públicas deverão garantir a integração com o sistema viário existente, e nos projetos de loteamento devem ser articuladas com as vias adjacentes oficiais, existentes ou projetadas, e harmonizadas com a topografia local;

V – nos projetos de novos loteamentos ou desmembramentos de glebas, as áreas que serão transferidas ao Município destinadas a equipamentos comunitários deverão ter acesso direto ao sistema viário;

VI - as vias, calçadas e demais áreas públicas dos loteamentos deverão garantir condições de acessibilidade a pessoas com mobilidade reduzida, conforme se dispuser na legislação especial;



MUNICÍPIO DE ORATÓRIOS MINAS GERAIS

VII – deverá haver pontos de acesso para cada área verde e APP – Área de Preservação Permanente constante do loteamento, por via pública devidamente pavimentada, conforme se dispuser na legislação especial;

VIII - na divisa dos lotes com áreas verdes, inclusive APPs – Áreas de Preservação Permanente - deverão ser instalados marcos divisórios, de difícil remoção e notória percepção, conforme disposto na legislação especial;

IX – o zoneamento das áreas urbanas e de expansão urbana observarão as seguintes diretrizes:

a) em terrenos próximos a áreas com grande adensamento populacional ou com predominância de uso residencial, o loteamento que contemplar lotes com uso comercial ou industrial deverão possuir diretrizes que imponham medidas de preservação ambiental e de redução de impacto de vizinhança, inclusive quanto à população sonora, identificando quadras e áreas de uso exclusivo para este fim.

b) como instrumento de incentivo à geração de emprego e renda, nos loteamentos com no mínimo 30,0% (trinta por cento) dos lotes destinados a uso exclusivo comercial ou industrial, a área total a ser destinada ao poder público será reduzida, nos percentuais e condições que dispuser a legislação especial.

§ 1º O afastamento das restrições previstas nas alíneas do inciso I, do *caput* deste artigo, quando admitidas, somente poderão ser aplicadas com base em estudos e relatórios técnicos, assinado por profissionais devidamente habilitados, e a execução de loteamento na área afetada dependerá da prévia execução das medidas de correção e de adequação, além da obtenção das licenças administrativas pertinentes, sem prejuízo de outras condicionantes e exigências impostas pelo Município.

§ 2º As áreas em que haja riscos geológicos, nos terrenos baixos e alagadiços sujeitos a inundações, em áreas que tenham sido aterradas com material nocivo à saúde pública e em encostas com declividade superior a 30% (trinta por cento) até o limite de 45% (quarenta e cinco por cento) deverão ser objeto de estudos e investimentos em infra-estrutura complementares, devendo ser acompanhados de projetos que apresentem soluções tecnicamente viáveis e de laudo do responsável técnico comprovando a viabilidade de se edificar no local, além de autorização dos órgãos competentes.

§ 3º O plano de arruamento de loteamentos deve ser elaborado considerando as condições topográficas locais e observando as diretrizes do sistema viário e deverão possuir dimensões e características compatíveis com as funções que desempenham e considerando a fluidez e a segurança dos deslocamentos na malha viária, e:

I - compõem as vias públicas os espaços destinados a circulação de



MUNICÍPIO DE ORATÓRIOS MINAS GERAIS

pedestres, bicicletas e veículos;

II será obrigatória a hierarquização das vias nos projetos de loteamento, e a aprovação se dará de acordo com as regras previstas na legislação especial;

III - as vias locais sem saída somente serão admitidas em zonas residenciais de baixa densidade populacional, desde que atendam aos padrões mínimos fixados na legislação especial e tenham rotatória com diâmetro mínimo para veículos de carga rígidos e ônibus, conforme estabelecido em normas do Departamento Nacional de Infraestrutura de Transportes – DNIT;

IV - nos loteamentos, toda via que seja prolongamento de logradouro oficial, existente ou projetada, terá as dimensões da via oficial, salvo exigência maior prevista na legislação especial;

V - a pavimentação permitida para as vias considerará aspectos relativos à manutenção e capacidade de drenagem;

VI - o escoamento natural das águas nas respectivas bacias hidrográficas não poderá ser prejudicado pelo parcelamento do solo, e as obras necessárias deverão ser feitas, obrigatoriamente, nas vias públicas ou em faixas reservadas para esse fim;

Art. 3º Poderá o Município, mediante razões devidamente fundamentadas e ouvido os conselhos municipais pertinentes, sem prejuízo da adoção de outros instrumentos de participação popular e controle social, optar pelo recebimento de área única e contígua, exclusivamente para equipamentos comunitários e/ou áreas verdes, de forma a facilitar a implantação de programas habitacionais de caráter social ou de parques e bosques municipais, observadas os seguintes critérios:

I - existência de equipamentos comunitários na região circunvizinha aptos a atender a demanda pública, considerando inclusive a projeção do novo loteamento;

II - existência de recursos ambientais que garantam a implantação de parques ou bosques, com incentivo a recuperação da fauna e flora naturais bem como a preservação da vegetação, de espécies arbóreas, bem como de aves e de animais de pequeno porte aptos à convivência urbana;

Parágrafo único. Como instrumento de incentivo e contrapartida, a aplicação do disposto neste artigo garante ao loteador a redução do percentual de área obrigatória a ser destinada ao poder público para equipamentos comunitários ou redução dos índices urbanísticos, conforme dispuser a legislação especial.



MUNICÍPIO DE ORATÓRIOS

MINAS GERAIS

Art. 4º Nos trechos de rodovias estaduais e/ou federais que sejam municipalizadas, as faixas não edificáveis ao longo das respectivas faixas de domínio poderão ser reduzidas para o limite mínimo de 5 (cinco) metros de cada lado, conforme estabelecido na legislação que autorizar a respectiva municipalização.

Parágrafo único. A lei municipal que autorizar o recebimento e municipalização das rodovias estabelecerá, em memorial descritivo, os trechos e limites das faixas não edificáveis fixados ao longo das faixas de domínio.

Art. 5º Até a publicação da legislação especial que regulamente no âmbito do Município as regras de parcelamento do solo e estabeleça as diretrizes de zoneamento urbano, os projetos de loteamento para as áreas urbanas e de expansão urbana observarão as seguintes disposições:

I - os lotes devem ter área mínima de 200 (duzentos) metros quadrados com testada mínima de 10 (dez) metros, e área máxima de 5.000 (cinco mil) metros quadrados;

II – a área do terreno a ser transferida ao Município deverá ser de no mínimo 35,0% (trinta e cinco por cento) da área do loteamento, a ser distribuído para instalação de equipamentos urbanos, sistema de circulação, equipamentos comunitários e espaços livres de uso público, sendo:

a) para o “Sistema de Circulação”, assim compreendido as vias necessárias ao tráfego de veículos e pedestres para equipamentos urbanos, e para os “Equipamentos Urbanos”, assim entendidos os equipamentos públicos destinados a abastecimento de água, serviço de esgotos, energia elétrica, coleta de águas pluviais, rede telefônica e gás canalizado, quando for o caso, o percentual de área necessário a atender as disposições técnicas e requisitos impostos pelos órgãos competentes e as disposições desta Lei;

b) para “Espaços livres de uso público”, assim compreendidas as áreas verdes, as praças e similares, e excluídas as áreas de canteiro central ao longo das vias, deverão ser de no mínimo 7,0% (sete por cento) da área total do loteamento, e a metade deste percentual não poderá compreender áreas não parceláveis e áreas não edificáveis previstas nesta Lei;

c) para “Equipamentos Comunitários”, assim compreendidos os equipamentos públicos destinados a educação, saúde, cultura, lazer, segurança e similares, as áreas corresponderão a no mínimo 5% (cinco por cento) do total do loteamento e os lotes devem ter, no mínimo, 15 (quinze) metros de frente para logradouro público e área mínima de 400,00 (quatrocentos) metros quadrados;

II - os lotes devem confrontar-se com via pública veicular, exceto nos casos de loteamentos ocorridos em regiões nas quais há interesse público em



MUNICÍPIO DE ORATÓRIOS

MINAS GERAIS

ordenar a ocupação, por meio de urbanização e regularização fundiária, ou em implantar ou complementar programas habitacionais de interesse social e que se sujeitam a critérios especiais de parcelamento, ocupação e uso do solo;

III - passagens de servidão, que ligam lotes à via pública, terão no mínimo 2,50m (dois metros e cinquenta centímetros) de largura e no máximo 50m (cinquenta metros) de comprimento;

IV - nos parcelamentos realizados ao longo de águas correntes e dormentes, é obrigatória a reserva, em cada lado, a partir da margem, de faixa não edificável, observados os parâmetros mínimos fixados pela Legislação Federal e Estadual;

V - nos projetos de parcelamento realizados ao longo de águas canalizadas, é obrigatória a reserva, em cada lado, a partir de sua margem, de faixa de segurança não edificável cujas dimensões serão de, no mínimo, 15 (quinze) metros de largura;

VI - nos parcelamentos realizados ao longo das redes de média tensão e das linhas de alta tensão de energia, deverá ser observada a reserva de faixa não edificável de cada lado dos respectivos eixos, conforme determinação dos órgãos competentes e nos termos da legislação pertinente, e na ausência de regulamentação, aplica-se subsidiariamente, os seguintes limites:

a) 15 m (quinze metros) de largura de cada lado do eixo da rede de média tensão;

b) 50 m (cinquenta metros) de largura de cada lado do eixo da rede de alta tensão.

VII – as guias dos passeios e rampas para acesso às calçadas para garantir condições de acessibilidade a pessoas com mobilidade reduzida, observarão os padrões fixados pela Associação brasileira de Normas Técnicas (ABNT);

VIII – os pontos de acesso para cada área verde e APP – Área de Preservação Permanente constante do loteamento deverá se dá por via pública devidamente pavimentada, com largura mínima de 3 (três) metros e na divisa dos lotes com áreas verdes, inclusive APPs – Áreas de Preservação Permanente - deverão ser instalados marcos divisórios, de difícil remoção e notória percepção;

IX – para fins de incentivo à geração de emprego e renda, na hipótese no art. 2º, IX, b, desta Lei, a área total mínima a ser destinada ao poder público será de 34% (trinta e quatro por cento);

X - a hierarquização das vias e as formas de sua organização e parâmetros mínimos observarão as disposições constantes do Anexo VIII desta



MUNICÍPIO DE ORATÓRIOS MINAS GERAIS

Lei, admitida a implantação de vias de circulação em sentido único visando a trafegabilidade e prioridade à mobilidade e segurança do trânsito;

XI – em decorrência do grande fluxo de veículos, é admitida na hierarquização das vias de destinação de área de servidão integrante permanente do sistema de circulação, com uso exclusivo para estacionamento em substituição às vagas laterais e contíguas à via, respeitado o número de vagas correspondente a no mínimo 15,0% (quinze por cento) da extensão do logradouro;

XII – Para fins do disposto no art. 3º, parágrafo único, desta Lei, a área total a ser destinada ao poder público será reduzida em 2,0% (dois por cento).

Parágrafo único. As disposições previstas neste artigo não afastam a aplicação de outras leis e normas aplicáveis ao processo de parcelamento e, no caso de conflito, aplicar-se-á a norma mais restritiva quanto à defesa do direito ao meio ambiente e patrimônio público.

Art. 6º Fica o Poder Executivo autorizado a ratificar os atos administrativos e de aprovação de projetos de loteamento ou desmembramento praticados sob vigência das Leis Municipais nº 423/2013 e nº 442/2014, em terrenos localizados em área urbana ou de expansão urbana contemplada no novo limite fixado por esta Lei, com aproveitamento total ou parcial dos documentos e estudos apresentados pelo empreendedor, desde que adequados às exigências desta Lei.

Parágrafo único. Para fins de publicidade e controle social, deverão ser publicados, no mínimo por uma vez, em jornal de circulação local ou regional, às expensas do empreendedor, bem como nos meios de divulgação oficial do Município:

I - comunicação de apresentação pelo empreendedor de requerimento de aprovação do loteamento, com ratificação dos atos, contendo informações mínimas para identificação do empreendimento;

II – extrato da ratificação dos atos e aprovação do loteamento;

III – extrato da certidão de expedição do alvará do loteamento, com detalhamento de onde estarão disponíveis para consulta as informações completas do loteamento e as condicionantes impostas ao empreendedor.

Art. 7º Esta Lei entra em vigor na data de sua publicação.

Art. 8º Revogam-se as disposições contrárias.

Oratórios – MG, 06 de abril de 2022.

CARLOS JOSÉ DE OLIVEIRA
PREFEITO MUNICIPAL



MUNICÍPIO DE ORATÓRIOS MINAS GERAIS

LEI Nº 609/2022

Delimita o perímetro urbano do Município de Oratórios e dá outras providências.

ANEXO I

Memorial Descritivo do Perímetro Urbano do Município de Oratórios

PROJETO DE LEI SUBSTITUTIVO Nº 600/2021

Delimita o perímetro urbano do Município de Oratórios e dá outras providências.

ANEXO I

Memorial Descritivo do Perímetro Urbano do Município de Oratórios

Proprietário: Prefeitura Municipal de Oratórios

Propriedade: Zona Especial de Interesse Social

Área: 0,3047 ha (3.046,920 m²)


Perímetro: 239,41 m

DESCRIÇÃO

Inicia-se a descrição deste perímetro no vértice **PT-P-2777**, de coordenadas **N 7.737.698,93m** e **E 728.884,11m**; ; deste, segue confrontando com , com os seguintes azimutes e distâncias: **118°48'21"** e **78,95 m** até o vértice **PT-P-2778**, de coordenadas **N 7.737.660,88m** e **E 728.953,30m**; **209°28'03"** e **10,67 m** até o vértice **PT-P-2779**, de coordenadas **N 7.737.651,59m** e **E 728.948,05m**; **209°12'15"** e **27,68 m** até o vértice **PT-P-2780**, de coordenadas **N 7.737.627,43m** e **E 728.934,54m**; **207°19'39"** e **13,51 m** até o vértice **PT-P-2781**, de coordenadas **N 7.737.615,43m** e **E 728.928,34m**; **296°26'24"** e **38,93 m** até o vértice **PT-P-2782**, de coordenadas **N 7.737.632,76m** e **E 728.893,48m**; **270°00'00"** e **2,00 m** até o vértice **PT-P-2783**, de coordenadas **N 7.737.632,76m** e **E 728.891,48m**; **0°15'24"** e **3,79 m** até o vértice **PT-P-2784**, de coordenadas **N 7.737.636,56m** e **E 728.891,49m**; **351°52'31"** e **13,82 m** até o vértice **PT-P-2785**, de coordenadas **N 7.737.650,24m** e **E 728.889,54m**; **7°11'12"** e **21,75 m** até o vértice **PT-P-2786**, de coordenadas **N 7.737.671,82m** e **E 728.892,26m**; **343°16'11"** e **28,31 m** até o vértice **PT-P-2777**, ponto inicial da descrição deste perímetro. Todas as coordenadas aqui descritas estão georreferenciadas ao Sistema Geodésico Brasileiro, a partir da estação ativa da RBMC de Brasília , de coordenadas **N m** e **E m**, e encontram-se representadas no Sistema U T M, referenciadas ao **Meridiano Central nº 45°00'**, fuso -23, tendo como datum o SIRGAS2000. Todos os azimutes e distâncias, área e perímetro foram calculados no plano de projeção U T M.

Observações:

A planta anexa é parte integrante deste memorial descritivo.



M E M O R I A L D E S C R I T I V O

Proprietário: Prefeitura Municipal de Oratórios


Propriedade: Perímetro Urbano

Área: 201,9897 ha (2.019.896,834 m²)

Perímetro: 13.147,85 m


DESCRIÇÃO

Inicia-se a descrição deste perímetro no vértice **PT-P-001**, de coordenadas N 7.740.484,57m e E 729.755,18m; ; deste, segue com os seguintes azimutes e distâncias: 143°49'00" e 58,72 m até o vértice **PT-P-002**, de coordenadas N 7.740.437,18m e E 729.789,84m; 157°48'55" e 54,47 m até o vértice **PT-P-003**, de coordenadas N 7.740.386,74m e E 729.810,41m; 164°21'30" e 8,64 m até o vértice **PT-P-004**, de coordenadas N 7.740.378,42m e E 729.812,74m; 150°52'56" e 10,61 m até o vértice **PT-P-005**, de coordenadas N 7.740.369,15m e E 729.817,90m; 139°31'28" e 9,84 m até o vértice **PT-P-006**, de coordenadas N 7.740.361,66m e E 729.824,29m; 154°04'23" e 26,72 m até o vértice **PT-P-007**, de coordenadas N 7.740.337,63m e E 729.835,97m; 139°11'53" e 4,48 m até o vértice **PT-P-008**, de coordenadas N 7.740.334,24m e E 729.838,90m; 112°25'54" e 11,96 m até o vértice **PT-P-009**, de coordenadas N 7.740.329,68m e E 729.849,96m; 88°11'30" e 18,02 m até o vértice **PT-P-010**, de coordenadas N 7.740.330,25m e E 729.867,96m; 103°06'25" e 16,84 m até o vértice **PT-P-011**, de coordenadas N 7.740.326,43m e E 729.884,36m; 133°40'25" e 7,08 m até o vértice **PT-P-012**, de coordenadas N 7.740.321,54m e E 729.889,48m; 185°10'41" e 8,36 m até o vértice **PT-P-013**, de coordenadas N 7.740.313,21m e E 729.888,73m; 211°07'53" e 12,92 m até o vértice **PT-P-014**, de coordenadas N 7.740.302,15m e E 729.882,05m; 250°34'46" e 24,02 m até o vértice **PT-P-015**, de coordenadas N 7.740.294,16m e E 729.859,40m; 237°14'13" e 11,23 m até o vértice **PT-P-016**, de coordenadas N 7.740.288,08m e E 729.849,95m; 191°05'04" e 10,59 m até o vértice **PT-P-017**, de coordenadas N 7.740.277,69m e E 729.847,91m; 137°24'31" e 1,00 m até o vértice **PT-P-018**, de coordenadas N 7.740.276,95m e E 729.848,59m; 139°39'43" e 6,25 m até o vértice **PT-P-019**, de coordenadas N 7.740.272,19m e E 729.852,63m; 118°48'47" e 7,37 m até o vértice **PT-P-020**, de coordenadas N 7.740.268,63m e E 729.859,10m; 101°24'27" e 11,73 m até o vértice **PT-P-021**, de coordenadas N 7.740.266,31m e E 729.870,60m; 63°09'31" e 3,04 m até o vértice **PT-P-022**, de coordenadas N 7.740.267,69m e E 729.873,31m; 69°46'26" e 7,36 m até o vértice **PT-P-023**, de coordenadas N 7.740.270,23m e E 729.880,21m; 51°41'09" e 7,68 m até o vértice **PT-P-024**, de coordenadas N 7.740.274,99m e E 729.886,24m; 78°18'59" e 8,20 m até o vértice **PT-P-025**, de coordenadas N 7.740.276,66m e E 729.894,28m; 88°05'35" e 5,71 m até o vértice **PT-P-026**, de coordenadas N 7.740.276,84m e E 729.899,98m; 92°39'26" e 14,90 m até o vértice **PT-P-027**, de




MEMORIAL DESCRITIVO

coordenadas N 7.740.276,15m e E 729.914,87m; 95°07'10" e 6,00 m até o vértice **PT-P-028**, de coordenadas N 7.740.275,62m e E 729.920,84m; 90°08'31" e 10,09 m até o vértice **PT-P-029**, de coordenadas N 7.740.275,59m e E 729.930,93m; 81°30'41" e 8,52 m até o vértice **PT-P-030**, de coordenadas N 7.740.276,85m e E 729.939,35m; 76°09'31" e 3,51 m até o vértice **PT-P-031**, de coordenadas N 7.740.277,69m e E 729.942,76m; 80°21'29" e 5,18 m até o vértice **PT-P-032**, de coordenadas N 7.740.278,56m e E 729.947,87m; 80°15'52" e 8,24 m até o vértice **PT-P-033**, de coordenadas N 7.740.279,95m e E 729.955,99m; 76°45'29" e 2,10 m até o vértice **PT-P-034**, de coordenadas N 7.740.280,43m e E 729.958,04m; 150°44'24" e 14,05 m até o vértice **PT-P-035**, de coordenadas N 7.740.268,17m e E 729.964,90m; 153°20'30" e 10,20 m até o vértice **PT-P-036**, de coordenadas N 7.740.259,06m e E 729.969,48m; 153°10'52" e 11,63 m até o vértice **PT-P-037**, de coordenadas N 7.740.248,68m e E 729.974,73m; 157°14'06" e 12,85 m até o vértice **PT-P-038**, de coordenadas N 7.740.236,83m e E 729.979,70m; 152°22'17" e 2,31 m até o vértice **PT-P-039**, de coordenadas N 7.740.234,79m e E 729.980,77m; 155°30'43" e 14,17 m até o vértice **PT-P-040**, de coordenadas N 7.740.221,89m e E 729.986,64m; 157°00'14" e 3,24 m até o vértice **PT-P-041**, de coordenadas N 7.740.218,91m e E 729.987,91m; 155°29'21" e 13,38 m até o vértice **PT-P-042**, de coordenadas N 7.740.206,73m e E 729.993,46m; 155°59'19" e 15,52 m até o vértice **PT-P-043**, de coordenadas N 7.740.192,55m e E 729.999,78m; 148°43'07" e 5,94 m até o vértice **PT-P-044**, de coordenadas N 7.740.187,47m e E 730.002,86m; 142°49'31" e 15,35 m até o vértice **PT-P-045**, de coordenadas N 7.740.175,24m e E 730.012,14m; 138°53'34" e 11,61 m até o vértice **PT-P-046**, de coordenadas N 7.740.166,49m e E 730.019,78m; 145°35'10" e 7,12 m até o vértice **PT-P-047**, de coordenadas N 7.740.160,62m e E 730.023,80m; 135°05'51" e 3,28 m até o vértice **PT-P-048**, de coordenadas N 7.740.158,29m e E 730.026,12m; 139°20'57" e 11,33 m até o vértice **PT-P-049**, de coordenadas N 7.740.149,70m e E 730.033,49m; 140°37'08" e 21,67 m até o vértice **PT-P-050**, de coordenadas N 7.740.132,95m e E 730.047,24m; 148°02'08" e 35,63 m até o vértice **PT-P-051**, de coordenadas N 7.740.102,72m e E 730.066,10m; 132°55'06" e 10,87 m até o vértice **PT-P-052**, de coordenadas N 7.740.095,32m e E 730.074,07m; 96°09'01" e 12,74 m até o vértice **PT-P-053**, de coordenadas N 7.740.093,95m e E 730.086,74m; 80°37'33" e 5,90 m até o vértice **PT-P-054**, de coordenadas N 7.740.094,92m e E 730.092,56m; 104°06'46" e 6,20 m até o vértice **PT-P-055**, de coordenadas N 7.740.093,40m e E 730.098,57m; 114°04'22" e 3,13 m até o vértice **PT-P-056**, de coordenadas N 7.740.092,13m e E 730.101,43m; 132°25'49" e 25,64 m até o vértice **PT-P-057**, de coordenadas N 7.740.074,83m e E 730.120,35m; 128°44'59" e 14,19 m até o vértice **PT-P-058**, de coordenadas N 7.740.065,94m e E 730.131,42m; 145°28'40" e 0,74 m até o vértice **PT-P-059**, de coordenadas N 7.740.065,33m e E 730.131,84m; 180°51'09" e



MEMORIAL DESCRITIVO


14,32 m até o vértice **PT-P-060**, de coordenadas **N 7.740.051,01m** e **E 730.131,63m**; 220°40'33" e 27,69 m até o vértice **PT-P-061**, de coordenadas **N 7.740.030,01m** e **E 730.113,58m**; 220°46'09" e 19,65 m até o vértice **PT-P-062**, de coordenadas **N 7.740.015,13m** e **E 730.100,75m**; 202°47'43" e 10,28 m até o vértice **PT-P-063**, de coordenadas **N 7.740.005,65m** e **E 730.096,77m**; 177°14'47" e 2,71 m até o vértice **PT-P-064**, de coordenadas **N 7.740.002,95m** e **E 730.096,90m**; 169°08'36" e 7,31 m até o vértice **PT-P-065**, de coordenadas **N 7.739.995,77m** e **E 730.098,27m**; 157°58'12" e 4,10 m até o vértice **PT-P-066**, de coordenadas **N 7.739.991,97m** e **E 730.099,81m**; 119°04'37" e 24,83 m até o vértice **PT-P-067**, de coordenadas **N 7.739.979,91m** e **E 730.121,51m**; 134°54'07" e 10,96 m até o vértice **PT-P-068**, de coordenadas **N 7.739.972,17m** e **E 730.129,27m**; 175°12'11" e 11,55 m até o vértice **PT-P-069**, de coordenadas **N 7.739.960,66m** e **E 730.130,24m**; 145°43'08" e 8,58 m até o vértice **PT-P-070**, de coordenadas **N 7.739.953,57m** e **E 730.135,07m**; 141°23'32" e 4,82 m até o vértice **PT-P-071**, de coordenadas **N 7.739.949,80m** e **E 730.138,08m**; 100°02'57" e 6,70 m até o vértice **PT-P-072**, de coordenadas **N 7.739.948,63m** e **E 730.144,68m**; 89°41'29" e 11,14 m até o vértice **PT-P-073**, de coordenadas **N 7.739.948,69m** e **E 730.155,81m**; 97°07'26" e 14,09 m até o vértice **PT-P-074**, de coordenadas **N 7.739.946,95m** e **E 730.169,80m**; 116°59'11" e 10,14 m até o vértice **PT-P-075**, de coordenadas **N 7.739.942,35m** e **E 730.178,83m**; 140°42'46" e 19,87 m até o vértice **PT-P-076**, de coordenadas **N 7.739.926,96m** e **E 730.191,42m**; 179°17'24" e 27,45 m até o vértice **PT-P-077**, de coordenadas **N 7.739.899,52m** e **E 730.191,76m**; 150°57'01" e 19,47 m até o vértice **PT-P-078**, de coordenadas **N 7.739.882,50m** e **E 730.201,21m**; 163°10'13" e 18,47 m até o vértice **PT-P-079**, de coordenadas **N 7.739.864,82m** e **E 730.206,56m**; 182°20'25" e 18,43 m até o vértice **PT-P-080**, de coordenadas **N 7.739.846,40m** e **E 730.205,80m**; 219°48'05" e 37,20 m até o vértice **PT-P-081**, de coordenadas **N 7.739.817,82m** e **E 730.181,99m**; 210°13'06" e 18,61 m até o vértice **PT-P-082**, de coordenadas **N 7.739.801,74m** e **E 730.172,63m**; 213°59'52" e 11,10 m até o vértice **PT-P-083**, de coordenadas **N 7.739.792,54m** e **E 730.166,42m**; 221°53'28" e 24,71 m até o vértice **PT-P-084**, de coordenadas **N 7.739.774,15m** e **E 730.149,92m**; 224°57'13" e 18,03 m até o vértice **PT-P-085**, de coordenadas **N 7.739.761,39m** e **E 730.137,19m**; 235°23'04" e 31,48 m até o vértice **PT-P-086**, de coordenadas **N 7.739.743,51m** e **E 730.111,28m**; 226°40'28" e 19,93 m até o vértice **PT-P-087**, de coordenadas **N 7.739.729,83m** e **E 730.096,78m**; 193°07'30" e 8,47 m até o vértice **PT-P-088**, de coordenadas **N 7.739.721,58m** e **E 730.094,85m**; 203°43'13" e 8,16 m até o vértice **PT-P-089**, de coordenadas **N 7.739.714,11m** e **E 730.091,57m**; 245°58'49" e 13,62 m até o vértice **PT-P-090**, de coordenadas **N 7.739.708,56m** e **E 730.079,13m**; 277°12'02" e 30,20 m até o vértice **PT-P-091**, de coordenadas **N 7.739.712,35m** e **E 730.049,17m**; 278°43'14" e 36,29 m até o vértice **PT-P-092**, de coordenadas **N**



**GESTÃO
ENGENHARIA**


MEMORIAL DESCRITIVO

7.739.717,85m e E 730.013,30m; 285°18'42" e 8,90 m até o vértice **PT-P-093**, de coordenadas N 7.739.720,20m e E 730.004,71m; 233°14'08" e 8,10 m até o vértice **PT-P-094**, de coordenadas N 7.739.715,36m e E 729.998,23m; 203°43'31" e 31,41 m até o vértice **PT-P-095**, de coordenadas N 7.739.686,60m e E 729.985,59m; 273°25'35" e 12,06 m até o vértice **PT-P-096**, de coordenadas N 7.739.687,33m e E 729.973,55m; 291°25'10" e 15,99 m até o vértice **PT-P-097**, de coordenadas N 7.739.693,16m e E 729.958,67m; 273°21'38" e 13,46 m até o vértice **PT-P-098**, de coordenadas N 7.739.693,95m e E 729.945,23m; 179°35'55" e 3,93 m até o vértice **PT-P-099**, de coordenadas N 7.739.690,03m e E 729.945,26m; 206°18'22" e 8,27 m até o vértice **PT-P-100**, de coordenadas N 7.739.682,61m e E 729.941,59m; 264°32'52" e 37,15 m até o vértice **PT-P-101**, de coordenadas N 7.739.679,08m e E 729.904,61m; 327°14'00" e 62,78 m até o vértice **PT-P-102**, de coordenadas N 7.739.731,87m e E 729.870,63m; 4°04'48" e 31,13 m até o vértice **PT-P-103**, de coordenadas N 7.739.762,92m e E 729.872,85m; 318°59'30" e 18,17 m até o vértice **PT-P-104**, de coordenadas N 7.739.776,63m e E 729.860,92m; 326°15'38" e 8,29 m até o vértice **PT-P-105**, de coordenadas N 7.739.783,53m e E 729.856,32m; 341°50'49" e 42,96 m até o vértice **PT-P-106**, de coordenadas N 7.739.824,35m e E 729.842,93m; 327°41'02" e 20,11 m até o vértice **PT-P-107**, de coordenadas N 7.739.841,34m e E 729.832,19m; 300°27'48" e 10,26 m até o vértice **PT-P-108**, de coordenadas N 7.739.846,54m e E 729.823,34m; 295°51'51" e 9,57 m até o vértice **PT-P-109**, de coordenadas N 7.739.850,72m e E 729.814,73m; 286°45'07" e 11,60 m até o vértice **PT-P-110**, de coordenadas N 7.739.854,06m e E 729.803,62m; 268°01'40" e 48,00 m até o vértice **PT-P-111**, de coordenadas N 7.739.852,41m e E 729.755,64m; 256°10'43" e 30,80 m até o vértice **PT-P-112**, de coordenadas N 7.739.845,05m e E 729.725,73m; 248°01'41" e 9,32 m até o vértice **PT-P-113**, de coordenadas N 7.739.841,57m e E 729.717,09m; 242°26'17" e 10,29 m até o vértice **PT-P-114**, de coordenadas N 7.739.836,81m e E 729.707,98m; 243°25'10" e 19,87 m até o vértice **PT-P-115**, de coordenadas N 7.739.827,92m e E 729.690,21m; 237°19'44" e 13,73 m até o vértice **PT-P-116**, de coordenadas N 7.739.820,50m e E 729.678,65m; 274°54'09" e 7,04 m até o vértice **PT-P-117**, de coordenadas N 7.739.821,11m e E 729.671,63m; 303°38'07" e 12,37 m até o vértice **PT-P-118**, de coordenadas N 7.739.827,96m e E 729.661,33m; 315°15'47" e 10,61 m até o vértice **PT-P-119**, de coordenadas N 7.739.835,50m e E 729.653,86m; 321°51'47" e 19,50 m até o vértice **PT-P-120**, de coordenadas N 7.739.850,83m e E 729.641,82m; 300°00'07" e 18,91 m até o vértice **PT-P-121**, de coordenadas N 7.739.860,29m e E 729.625,44m; 267°45'27" e 9,94 m até o vértice **PT-P-122**, de coordenadas N 7.739.859,90m e E 729.615,51m; 239°36'24" e 34,64 m até o vértice **PT-P-123**, de coordenadas N 7.739.842,38m e E 729.585,63m; 254°06'47" e 10,20 m até o vértice **PT-P-124**, de coordenadas N 7.739.839,58m e E 729.575,82m; 267°03'07" e 9,57 m até



MEMORIAL DESCRITIVO

o vértice **PT-P-125**, de coordenadas **N 7.739.839,09m** e **E 729.566,26m**; **220°41'06"** e **15,82 m** até o vértice **PT-P-126**, de coordenadas **N 7.739.827,10m** e **E 729.555,95m**; **238°42'36"** e **11,69 m** até o vértice **PT-P-127**, de coordenadas **N 7.739.821,03m** e **E 729.545,96m**; **256°33'00"** e **11,72 m** até o vértice **PT-P-128**, de coordenadas **N 7.739.818,30m** e **E 729.534,57m**; **235°44'25"** e **17,00 m** até o vértice **PT-P-129**, de coordenadas **N 7.739.808,74m** e **E 729.520,52m**; **245°11'22"** e **31,40 m** até o vértice **PT-P-130**, de coordenadas **N 7.739.795,56m** e **E 729.492,02m**; **174°58'28"** e **10,44 m** até o vértice **PT-P-131**, de coordenadas **N 7.739.785,16m** e **E 729.492,93m**; **161°15'48"** e **34,56 m** até o vértice **PT-P-132**, de coordenadas **N 7.739.752,43m** e **E 729.504,03m**; **177°30'57"** e **32,04 m** até o vértice **PT-P-133**, de coordenadas **N 7.739.720,42m** e **E 729.505,42m**; **148°40'24"** e **31,63 m** até o vértice **PT-P-134**, de coordenadas **N 7.739.693,40m** e **E 729.521,87m**; **158°12'08"** e **29,18 m** até o vértice **PT-P-135**, de coordenadas **N 7.739.666,31m** e **E 729.532,70m**; **166°11'29"** e **100,06 m** até o vértice **PT-P-136**, de coordenadas **N 7.739.569,14m** e **E 729.556,58m**; **179°59'05"** e **8,61 m** até o vértice **PT-P-137**, de coordenadas **N 7.739.560,53m** e **E 729.556,59m**; **255°19'57"** e **26,54 m** até o vértice **PT-P-138**, de coordenadas **N 7.739.553,81m** e **E 729.530,92m**; **238°36'53"** e **61,51 m** até o vértice **PT-P-139**, de coordenadas **N 7.739.521,78m** e **E 729.478,40m**; **267°16'17"** e **25,96 m** até o vértice **PT-P-140**, de coordenadas **N 7.739.520,54m** e **E 729.452,47m**; **276°23'04"** e **2,99 m** até o vértice **PT-P-141**, de coordenadas **N 7.739.520,87m** e **E 729.449,49m**; **264°22'40"** e **20,79 m** até o vértice **PT-P-142**, de coordenadas **N 7.739.518,84m** e **E 729.428,80m**; **262°43'32"** e **37,35 m** até o vértice **PT-P-143**, de coordenadas **N 7.739.514,11m** e **E 729.391,75m**; **256°25'21"** e **13,84 m** até o vértice **PT-P-144**, de coordenadas **N 7.739.510,86m** e **E 729.378,30m**; **241°35'13"** e **21,91 m** até o vértice **PT-P-145**, de coordenadas **N 7.739.500,43m** e **E 729.359,03m**; **232°02'12"** e **29,28 m** até o vértice **PT-P-146**, de coordenadas **N 7.739.482,42m** e **E 729.335,95m**; **137°09'26"** e **12,13 m** até o vértice **PT-P-147**, de coordenadas **N 7.739.473,53m** e **E 729.344,20m**; **157°43'55"** e **16,67 m** até o vértice **PT-P-148**, de coordenadas **N 7.739.458,11m** e **E 729.350,51m**; **182°17'52"** e **1,43 m** até o vértice **PT-P-149**, de coordenadas **N 7.739.456,67m** e **E 729.350,45m**; **104°33'11"** e **13,73 m** até o vértice **PT-P-150**, de coordenadas **N 7.739.453,23m** e **E 729.363,74m**; **188°18'03"** e **5,66 m** até o vértice **PT-P-151**, de coordenadas **N 7.739.447,63m** e **E 729.362,92m**; **279°33'49"** e **13,15 m** até o vértice **PT-P-152**, de coordenadas **N 7.739.449,81m** e **E 729.349,95m**; **259°57'56"** e **28,37 m** até o vértice **PT-P-153**, de coordenadas **N 7.739.444,87m** e **E 729.322,02m**; **225°31'08"** e **26,07 m** até o vértice **PT-P-154**, de coordenadas **N 7.739.426,60m** e **E 729.303,42m**; **150°04'20"** e **12,15 m** até o vértice **PT-P-155**, de coordenadas **N 7.739.416,08m** e **E 729.309,48m**; **107°18'49"** e **9,31 m** até o vértice **PT-P-156**, de coordenadas **N 7.739.413,31m** e **E 729.318,37m**; **124°28'04"** e **22,20 m** até o vértice **PT-P-157**, de coordenadas **N 7.739.400,74m** e **E**




MEMORIAL DESCRITIVO

729.336,67m; 153°55'35" e 11,08 m até o vértice **PT-P-158**, de coordenadas N 7.739.390,79m e E 729.341,54m; 177°33'58" e 9,70 m até o vértice **PT-P-159**, de coordenadas N 7.739.381,09m e E 729.341,96m; 176°52'24" e 17,19 m até o vértice **PT-P-160**, de coordenadas N 7.739.363,93m e E 729.342,89m; 173°15'14" e 29,60 m até o vértice **PT-P-161**, de coordenadas N 7.739.334,53m e E 729.346,37m; 170°47'36" e 32,60 m até o vértice **PT-P-162**, de coordenadas N 7.739.302,36m e E 729.351,59m; 150°08'11" e 8,06 m até o vértice **PT-P-163**, de coordenadas N 7.739.295,37m e E 729.355,60m; 175°54'28" e 25,19 m até o vértice **PT-P-164**, de coordenadas N 7.739.270,24m e E 729.357,40m; 132°17'27" e 4,29 m até o vértice **PT-P-165**, de coordenadas N 7.739.267,36m e E 729.360,57m; 168°27'54" e 10,23 m até o vértice **PT-P-166**, de coordenadas N 7.739.257,33m e E 729.362,62m; 167°20'58" e 25,45 m até o vértice **PT-P-167**, de coordenadas N 7.739.232,49m e E 729.368,19m; 245°57'50" e 3,05 m até o vértice **PT-P-168**, de coordenadas N 7.739.231,25m e E 729.365,41m; 158°30'44" e 9,42 m até o vértice **PT-P-169**, de coordenadas N 7.739.222,49m e E 729.368,86m; 148°52'56" e 9,55 m até o vértice **PT-P-170**, de coordenadas N 7.739.214,32m e E 729.373,79m; 151°45'03" e 16,51 m até o vértice **PT-P-171**, de coordenadas N 7.739.199,77m e E 729.381,61m; 144°57'08" e 15,72 m até o vértice **PT-P-172**, de coordenadas N 7.739.186,91m e E 729.390,63m; 260°19'41" e 2,33 m até o vértice **PT-P-173**, de coordenadas N 7.739.186,51m e E 729.388,34m; 144°43'24" e 11,54 m até o vértice **PT-P-174**, de coordenadas N 7.739.177,09m e E 729.395,00m; 163°23'15" e 9,36 m até o vértice **PT-P-175**, de coordenadas N 7.739.168,12m e E 729.397,68m; 142°18'45" e 10,26 m até o vértice **PT-P-176**, de coordenadas N 7.739.160,00m e E 729.403,95m; 148°06'38" e 9,38 m até o vértice **PT-P-177**, de coordenadas N 7.739.152,04m e E 729.408,91m; 166°30'26" e 4,00 m até o vértice **PT-P-178**, de coordenadas N 7.739.148,15m e E 729.409,84m; 222°25'20" e 2,27 m até o vértice **PT-P-179**, de coordenadas N 7.739.146,47m e E 729.408,31m; 136°09'10" e 5,68 m até o vértice **PT-P-180**, de coordenadas N 7.739.142,38m e E 729.412,24m; 234°02'40" e 4,06 m até o vértice **PT-P-181**, de coordenadas N 7.739.139,99m e E 729.408,95m; 142°42'15" e 3,33 m até o vértice **PT-P-182**, de coordenadas N 7.739.137,35m e E 729.410,97m; 135°12'32" e 9,36 m até o vértice **PT-P-183**, de coordenadas N 7.739.130,70m e E 729.417,56m; 96°25'01" e 3,10 m até o vértice **PT-P-184**, de coordenadas N 7.739.130,36m e E 729.420,64m; 127°24'32" e 9,98 m até o vértice **PT-P-185**, de coordenadas N 7.739.124,29m e E 729.428,57m; 114°12'57" e 15,35 m até o vértice **PT-P-186**, de coordenadas N 7.739.118,00m e E 729.442,57m; 137°50'08" e 19,42 m até o vértice **PT-P-187**, de coordenadas N 7.739.103,60m e E 729.455,60m; 140°54'36" e 4,62 m até o vértice **PT-P-188**, de coordenadas N 7.739.100,02m e E 729.458,51m; 141°16'04" e 14,28 m até o vértice **PT-P-189**, de coordenadas N 7.739.088,88m e E 729.467,45m; 144°05'51" e 20,96 m até o vértice




MEMORIAL DESCRITIVO

PT-P-190, de coordenadas N 7.739.071,90m e E 729.479,74m; 160°11'08" e 6,98 m até o vértice PT-P-191, de coordenadas N 7.739.065,34m e E 729.482,10m; 229°13'51" e 0,93 m até o vértice PT-P-192, de coordenadas N 7.739.064,73m e E 729.481,40m; 156°07'10" e 10,96 m até o vértice PT-P-193, de coordenadas N 7.739.054,71m e E 729.485,83m; 148°46'24" e 9,50 m até o vértice PT-P-194, de coordenadas N 7.739.046,59m e E 729.490,76m; 103°23'35" e 17,74 m até o vértice PT-P-195, de coordenadas N 7.739.042,48m e E 729.508,01m; 94°09'54" e 15,28 m até o vértice PT-P-196, de coordenadas N 7.739.041,37m e E 729.523,26m; 86°25'58" e 10,29 m até o vértice PT-P-197, de coordenadas N 7.739.042,01m e E 729.533,52m; 97°36'32" e 8,19 m até o vértice PT-P-198, de coordenadas N 7.739.040,92m e E 729.541,65m; 90°15'17" e 19,79 m até o vértice PT-P-199, de coordenadas N 7.739.040,83m e E 729.561,43m; 81°21'12" e 15,11 m até o vértice PT-P-200, de coordenadas N 7.739.043,11m e E 729.576,37m; 71°48'11" e 19,00 m até o vértice PT-P-201, de coordenadas N 7.739.049,04m e E 729.594,42m; 96°03'29" e 11,77 m até o vértice PT-P-202, de coordenadas N 7.739.047,80m e E 729.606,12m; 137°11'34" e 10,76 m até o vértice PT-P-203, de coordenadas N 7.739.039,90m e E 729.613,44m; 136°24'32" e 28,78 m até o vértice PT-P-204, de coordenadas N 7.739.019,05m e E 729.633,28m; 136°34'27" e 16,97 m até o vértice PT-P-205, de coordenadas N 7.739.006,73m e E 729.644,95m; 133°38'21" e 17,88 m até o vértice PT-P-206, de coordenadas N 7.738.994,39m e E 729.657,89m; 142°02'15" e 6,83 m até o vértice PT-P-207, de coordenadas N 7.738.989,00m e E 729.662,09m; 135°55'36" e 13,96 m até o vértice PT-P-208, de coordenadas N 7.738.978,98m e E 729.671,80m; 135°03'07" e 11,93 m até o vértice PT-P-209, de coordenadas N 7.738.970,53m e E 729.680,23m; 136°36'09" e 10,37 m até o vértice PT-P-210, de coordenadas N 7.738.963,00m e E 729.687,35m; 136°02'47" e 8,00 m até o vértice PT-P-211, de coordenadas N 7.738.957,24m e E 729.692,91m; 136°29'59" e 14,39 m até o vértice PT-P-212, de coordenadas N 7.738.946,80m e E 729.702,81m; 131°50'01" e 8,74 m até o vértice PT-P-213, de coordenadas N 7.738.940,97m e E 729.709,32m; 93°55'58" e 0,98 m até o vértice PT-P-214, de coordenadas N 7.738.940,90m e E 729.710,30m; 151°48'43" e 8,39 m até o vértice PT-P-215, de coordenadas N 7.738.933,51m e E 729.714,26m; 141°10'15" e 23,27 m até o vértice PT-P-216, de coordenadas N 7.738.915,38m e E 729.728,85m; 143°23'44" e 19,04 m até o vértice PT-P-217, de coordenadas N 7.738.900,10m e E 729.740,20m; 146°00'58" e 52,35 m até o vértice PT-P-218, de coordenadas N 7.738.856,69m e E 729.769,47m; 153°35'02" e 12,38 m até o vértice PT-P-219, de coordenadas N 7.738.845,60m e E 729.774,98m; 156°27'11" e 10,72 m até o vértice PT-P-220, de coordenadas N 7.738.835,77m e E 729.779,26m; 159°10'46" e 13,64 m até o vértice PT-P-221, de coordenadas N 7.738.823,01m e E 729.784,11m; 160°22'18" e 13,15 m até o vértice PT-P-222, de coordenadas N 7.738.810,63m e E 729.788,53m;




MEMORIAL DESCRITIVO

158°33'40" e 14,73 m até o vértice **PT-P-223**, de coordenadas **N 7.738.796,92m** e **E 729.793,91m**; 162°33'55" e 13,92 m até o vértice **PT-P-224**, de coordenadas **N 7.738.783,64m** e **E 729.798,08m**; 163°29'11" e 15,37 m até o vértice **PT-P-225**, de coordenadas **N 7.738.768,90m** e **E 729.802,45m**; 164°30'15" e 15,62 m até o vértice **PT-P-226**, de coordenadas **N 7.738.753,85m** e **E 729.806,62m**; 163°59'48" e 21,03 m até o vértice **PT-P-227**, de coordenadas **N 7.738.733,64m** e **E 729.812,42m**; 163°54'08" e 25,96 m até o vértice **PT-P-228**, de coordenadas **N 7.738.708,70m** e **E 729.819,62m**; 167°32'33" e 2,10 m até o vértice **PT-P-229**, de coordenadas **N 7.738.706,65m** e **E 729.820,07m**; 141°03'14" e 6,21 m até o vértice **PT-P-230**, de coordenadas **N 7.738.701,82m** e **E 729.823,97m**; 135°53'20" e 8,52 m até o vértice **PT-P-231**, de coordenadas **N 7.738.695,70m** e **E 729.829,90m**; 137°05'11" e 2,03 m até o vértice **PT-P-232**, de coordenadas **N 7.738.694,22m** e **E 729.831,28m**; 205°33'22" e 5,32 m até o vértice **PT-P-233**, de coordenadas **N 7.738.689,42m** e **E 729.828,99m**; 210°12'32" e 13,30 m até o vértice **PT-P-234**, de coordenadas **N 7.738.677,92m** e **E 729.822,30m**; 210°14'12" e 16,16 m até o vértice **PT-P-235**, de coordenadas **N 7.738.663,96m** e **E 729.814,16m**; 209°56'07" e 29,52 m até o vértice **PT-P-236**, de coordenadas **N 7.738.638,37m** e **E 729.799,42m**; 210°18'10" e 32,02 m até o vértice **PT-P-237**, de coordenadas **N 7.738.610,72m** e **E 729.783,27m**; 211°11'19" e 26,78 m até o vértice **PT-P-238**, de coordenadas **N 7.738.587,81m** e **E 729.769,40m**; 224°05'31" e 34,41 m até o vértice **PT-P-239**, de coordenadas **N 7.738.563,10m** e **E 729.745,46m**; 225°03'45" e 31,02 m até o vértice **PT-P-240**, de coordenadas **N 7.738.541,19m** e **E 729.723,50m**; 227°50'36" e 22,25 m até o vértice **PT-P-241**, de coordenadas **N 7.738.526,26m** e **E 729.707,00m**; 182°57'06" e 0,90 m até o vértice **PT-P-242**, de coordenadas **N 7.738.525,36m** e **E 729.706,96m**; 226°25'14" e 7,21 m até o vértice **PT-P-243**, de coordenadas **N 7.738.520,39m** e **E 729.701,74m**; 225°59'43" e 16,39 m até o vértice **PT-P-244**, de coordenadas **N 7.738.509,01m** e **E 729.689,95m**; 229°30'55" e 2,65 m até o vértice **PT-P-245**, de coordenadas **N 7.738.507,29m** e **E 729.687,93m**; 243°31'46" e 18,34 m até o vértice **PT-P-246**, de coordenadas **N 7.738.499,11m** e **E 729.671,52m**; 244°27'19" e 14,16 m até o vértice **PT-P-247**, de coordenadas **N 7.738.493,00m** e **E 729.658,74m**; 243°30'33" e 10,10 m até o vértice **PT-P-248**, de coordenadas **N 7.738.488,50m** e **E 729.649,70m**; 243°47'35" e 10,68 m até o vértice **PT-P-249**, de coordenadas **N 7.738.483,78m** e **E 729.640,12m**; 245°31'50" e 20,34 m até o vértice **PT-P-250**, de coordenadas **N 7.738.475,36m** e **E 729.621,60m**; 249°21'26" e 2,08 m até o vértice **PT-P-251**, de coordenadas **N 7.738.474,62m** e **E 729.619,65m**; 260°14'09" e 2,87 m até o vértice **PT-P-252**, de coordenadas **N 7.738.474,14m** e **E 729.616,82m**; 246°49'29" e 12,55 m até o vértice **PT-P-253**, de coordenadas **N 7.738.469,20m** e **E 729.605,29m**; 246°24'33" e 15,58 m até o vértice **PT-P-254**, de coordenadas **N 7.738.462,96m** e **E 729.591,01m**; 246°58'47" e 27,48 m até o vértice **PT-P-255**, de




MEMORIAL DESCRITIVO

coordenadas N 7.738.452,21m e E 729.565,71m; 247°20'42" e 17,47 m até o vértice PT-P-256, de coordenadas N 7.738.445,49m e E 729.549,59m; 248°31'31" e 13,38 m até o vértice PT-P-257, de coordenadas N 7.738.440,59m e E 729.537,14m; 248°32'12" e 13,65 m até o vértice PT-P-258, de coordenadas N 7.738.435,59m e E 729.524,43m; 245°40'31" e 15,93 m até o vértice PT-P-259, de coordenadas N 7.738.429,03m e E 729.509,92m; 239°20'39" e 16,31 m até o vértice PT-P-260, de coordenadas N 7.738.420,71m e E 729.495,89m; 238°17'45" e 10,62 m até o vértice PT-P-261, de coordenadas N 7.738.415,13m e E 729.486,85m; 242°33'58" e 16,43 m até o vértice PT-P-262, de coordenadas N 7.738.407,56m e E 729.472,27m; 236°15'35" e 5,77 m até o vértice PT-P-263, de coordenadas N 7.738.404,36m e E 729.467,47m; 221°48'50" e 5,35 m até o vértice PT-P-264, de coordenadas N 7.738.400,37m e E 729.463,90m; 214°20'13" e 5,14 m até o vértice PT-P-265, de coordenadas N 7.738.396,13m e E 729.461,00m; 188°42'05" e 2,54 m até o vértice PT-P-266, de coordenadas N 7.738.393,61m e E 729.460,62m; 232°47'06" e 8,08 m até o vértice PT-P-267, de coordenadas N 7.738.388,73m e E 729.454,19m; 219°01'39" e 4,70 m até o vértice PT-P-268, de coordenadas N 7.738.385,08m e E 729.451,23m; 173°42'24" e 3,71 m até o vértice PT-P-269, de coordenadas N 7.738.381,39m e E 729.451,63m; 221°28'40" e 4,85 m até o vértice PT-P-270, de coordenadas N 7.738.377,76m e E 729.448,42m; 220°22'25" e 6,57 m até o vértice PT-P-271, de coordenadas N 7.738.372,76m e E 729.444,17m; 233°33'49" e 4,64 m até o vértice PT-P-272, de coordenadas N 7.738.370,01m e E 729.440,44m; 215°46'46" e 2,32 m até o vértice PT-P-273, de coordenadas N 7.738.368,12m e E 729.439,08m; 226°02'16" e 9,17 m até o vértice PT-P-274, de coordenadas N 7.738.361,76m e E 729.432,48m; 217°24'12" e 6,81 m até o vértice PT-P-275, de coordenadas N 7.738.356,34m e E 729.428,35m; 223°57'39" e 4,40 m até o vértice PT-P-276, de coordenadas N 7.738.353,18m e E 729.425,29m; 226°01'21" e 3,62 m até o vértice PT-P-277, de coordenadas N 7.738.350,67m e E 729.422,69m; 221°12'33" e 4,50 m até o vértice PT-P-278, de coordenadas N 7.738.347,28m e E 729.419,72m; 216°39'54" e 5,35 m até o vértice PT-P-279, de coordenadas N 7.738.342,99m e E 729.416,53m; 211°26'58" e 4,41 m até o vértice PT-P-280, de coordenadas N 7.738.339,23m e E 729.414,23m; 193°23'35" e 6,62 m até o vértice PT-P-281, de coordenadas N 7.738.332,79m e E 729.412,69m; 231°18'03" e 4,22 m até o vértice PT-P-282, de coordenadas N 7.738.330,15m e E 729.409,40m; 303°22'51" e 5,63 m até o vértice PT-P-283, de coordenadas N 7.738.333,25m e E 729.404,70m; 284°34'55" e 10,19 m até o vértice PT-P-284, de coordenadas N 7.738.335,81m e E 729.394,84m; 271°43'07" e 1,63 m até o vértice PT-P-285, de coordenadas N 7.738.335,86m e E 729.393,20m; 290°20'54" e 8,60 m até o vértice PT-P-286, de coordenadas N 7.738.338,85m e E 729.385,14m; 276°23'53" e 5,15 m até o vértice PT-P-287, de coordenadas N 7.738.339,43m e E 729.380,02m; 266°34'57" e




MEMORIAL DESCRITIVO

2,08 m até o vértice **PT-P-288**, de coordenadas **N 7.738.339,30m** e **E 729.377,94m**;
270°38'35" e 9,09 m até o vértice **PT-P-289**, de coordenadas **N 7.738.339,41m** e **E 729.368,85m**; 277°03'26" e 7,24 m até o vértice **PT-P-290**, de coordenadas **N 7.738.340,30m** e **E 729.361,66m**; 281°13'04" e 10,12 m até o vértice **PT-P-291**, de coordenadas **N 7.738.342,26m** e **E 729.351,74m**; 289°39'53" e 9,16 m até o vértice **PT-P-292**, de coordenadas **N 7.738.345,35m** e **E 729.343,11m**; 300°51'08" e 6,69 m até o vértice **PT-P-293**, de coordenadas **N 7.738.348,78m** e **E 729.337,37m**; 315°20'48" e 10,43 m até o vértice **PT-P-294**, de coordenadas **N 7.738.356,20m** e **E 729.330,04m**; 328°15'38" e 6,18 m até o vértice **PT-P-295**, de coordenadas **N 7.738.361,46m** e **E 729.326,79m**; 326°28'12" e 8,45 m até o vértice **PT-P-296**, de coordenadas **N 7.738.368,50m** e **E 729.322,12m**; 325°14'24" e 10,70 m até o vértice **PT-P-297**, de coordenadas **N 7.738.377,29m** e **E 729.316,02m**; 342°44'35" e 14,41 m até o vértice **PT-P-298**, de coordenadas **N 7.738.391,05m** e **E 729.311,74m**; 350°38'31" e 10,72 m até o vértice **PT-P-299**, de coordenadas **N 7.738.401,63m** e **E 729.310,00m**; 351°37'04" e 14,29 m até o vértice **PT-P-300**, de coordenadas **N 7.738.415,77m** e **E 729.307,92m**; 4°11'40" e 7,03 m até o vértice **PT-P-301**, de coordenadas **N 7.738.422,79m** e **E 729.308,43m**; 355°28'43" e 14,36 m até o vértice **PT-P-302**, de coordenadas **N 7.738.437,10m** e **E 729.307,30m**; 354°42'46" e 9,57 m até o vértice **PT-P-303**, de coordenadas **N 7.738.446,63m** e **E 729.306,42m**; 351°21'22" e 6,51 m até o vértice **PT-P-304**, de coordenadas **N 7.738.453,07m** e **E 729.305,44m**; 1°01'07" e 6,32 m até o vértice **PT-P-305**, de coordenadas **N 7.738.459,39m** e **E 729.305,55m**; 87°47'40" e 6,91 m até o vértice **PT-P-306**, de coordenadas **N 7.738.459,66m** e **E 729.312,46m**; 98°58'11" e 2,76 m até o vértice **PT-P-307**, de coordenadas **N 7.738.459,23m** e **E 729.315,18m**; 5°40'58" e 11,48 m até o vértice **PT-P-308**, de coordenadas **N 7.738.470,66m** e **E 729.316,32m**; 355°44'23" e 4,96 m até o vértice **PT-P-309**, de coordenadas **N 7.738.475,61m** e **E 729.315,95m**; 359°44'34" e 5,24 m até o vértice **PT-P-310**, de coordenadas **N 7.738.480,84m** e **E 729.315,93m**; 5°39'49" e 3,77 m até o vértice **PT-P-311**, de coordenadas **N 7.738.484,59m** e **E 729.316,30m**; 15°01'45" e 9,90 m até o vértice **PT-P-312**, de coordenadas **N 7.738.494,15m** e **E 729.318,87m**; 23°30'58" e 6,51 m até o vértice **PT-P-313**, de coordenadas **N 7.738.500,12m** e **E 729.321,46m**; 38°59'43" e 5,99 m até o vértice **PT-P-314**, de coordenadas **N 7.738.504,78m** e **E 729.325,23m**; 29°58'53" e 14,93 m até o vértice **PT-P-315**, de coordenadas **N 7.738.517,71m** e **E 729.332,69m**; 278°05'37" e 9,81 m até o vértice **PT-P-316**, de coordenadas **N 7.738.519,09m** e **E 729.322,98m**; 299°38'45" e 42,43 m até o vértice **PT-P-317**, de coordenadas **N 7.738.540,07m** e **E 729.286,10m**; 320°51'39" e 0,86 m até o vértice **PT-P-318**, de coordenadas **N 7.738.540,74m** e **E 729.285,56m**; 253°36'16" e 4,50 m até o vértice **PT-P-319**, de coordenadas **N 7.738.539,47m** e **E 729.281,24m**; 260°56'59" e 11,61 m até o vértice **PT-P-320**, de coordenadas **N**




M E M O R I A L D E S C R I T I V O


vértice **PT-P-353**, de coordenadas **N 7.737.980,82m** e **E 729.166,69m**; **121°10'54"** e **4,40 m** até o vértice **PT-P-354**, de coordenadas **N 7.737.978,54m** e **E 729.170,45m**; **143°33'58"** e **5,32 m** até o vértice **PT-P-355**, de coordenadas **N 7.737.974,25m** e **E 729.173,61m**; **97°34'43"** e **5,72 m** até o vértice **PT-P-356**, de coordenadas **N 7.737.973,50m** e **E 729.179,28m**; **141°08'08"** e **12,01 m** até o vértice **PT-P-357**, de coordenadas **N 7.737.964,15m** e **E 729.186,81m**; **143°52'09"** e **9,60 m** até o vértice **PT-P-358**, de coordenadas **N 7.737.956,39m** e **E 729.192,48m**; **154°43'56"** e **13,31 m** até o vértice **PT-P-359**, de coordenadas **N 7.737.944,35m** e **E 729.198,16m**; **135°53'30"** e **6,64 m** até o vértice **PT-P-360**, de coordenadas **N 7.737.939,58m** e **E 729.202,78m**; **136°56'46"** e **8,09 m** até o vértice **PT-P-361**, de coordenadas **N 7.737.933,68m** e **E 729.208,30m**; **165°35'52"** e **3,81 m** até o vértice **PT-P-362**, de coordenadas **N 7.737.929,99m** e **E 729.209,25m**; **125°41'34"** e **17,52 m** até o vértice **PT-P-363**, de coordenadas **N 7.737.919,76m** e **E 729.223,48m**; **144°54'35"** e **28,91 m** até o vértice **PT-P-364**, de coordenadas **N 7.737.896,11m** e **E 729.240,10m**; **150°24'36"** e **146,55 m** até o vértice **PT-P-365**, de coordenadas **N 7.737.768,67m** e **E 729.312,46m**; **146°34'57"** e **6,55 m** até o vértice **PT-P-366**, de coordenadas **N 7.737.763,21m** e **E 729.316,07m**; **142°30'50"** e **21,63 m** até o vértice **PT-P-367**, de coordenadas **N 7.737.746,04m** e **E 729.329,23m**; **155°56'22"** e **15,87 m** até o vértice **PT-P-368**, de coordenadas **N 7.737.731,56m** e **E 729.335,70m**; **84°47'19"** e **2,22 m** até o vértice **PT-P-369**, de coordenadas **N 7.737.731,76m** e **E 729.337,91m**; **136°14'36"** e **0,99 m** até o vértice **PT-P-370**, de coordenadas **N 7.737.731,04m** e **E 729.338,60m**; **236°46'10"** e **33,56 m** até o vértice **PT-P-371**, de coordenadas **N 7.737.712,65m** e **E 729.310,53m**; **222°54'20"** e **16,50 m** até o vértice **PT-P-372**, de coordenadas **N 7.737.700,56m** e **E 729.299,29m**; **216°20'10"** e **37,78 m** até o vértice **PT-P-373**, de coordenadas **N 7.737.670,13m** e **E 729.276,91m**; **181°54'26"** e **105,76 m** até o vértice **PT-P-374**, de coordenadas **N 7.737.564,43m** e **E 729.273,39m**; **181°54'55"** e **92,03 m** até o vértice **PT-P-375**, de coordenadas **N 7.737.472,45m** e **E 729.270,31m**; **181°31'14"** e **31,97 m** até o vértice **PT-P-376**, de coordenadas **N 7.737.440,49m** e **E 729.269,46m**; **181°59'10"** e **33,21 m** até o vértice **PT-P-377**, de coordenadas **N 7.737.407,30m** e **E 729.268,31m**; **212°48'21"** e **27,52 m** até o vértice **PT-P-378**, de coordenadas **N 7.737.384,17m** e **E 729.253,40m**; **259°00'56"** e **28,65 m** até o vértice **PT-P-379**, de coordenadas **N 7.737.378,71m** e **E 729.225,27m**; **268°18'11"** e **37,96 m** até o vértice **PT-P-380**, de coordenadas **N 7.737.377,59m** e **E 729.187,33m**; **275°05'30"** e **18,33 m** até o vértice **PT-P-381**, de coordenadas **N 7.737.379,21m** e **E 729.169,07m**; **288°30'15"** e **16,34 m** até o vértice **PT-P-382**, de coordenadas **N 7.737.384,40m** e **E 729.153,57m**; **275°30'36"** e **15,72 m** até o vértice **PT-P-383**, de coordenadas **N 7.737.385,91m** e **E 729.137,92m**; **278°46'37"** e **53,35 m** até o vértice **PT-P-384**, de coordenadas **N 7.737.394,05m** e **E 729.085,19m**; **325°08'41"** e **79,82 m** até o vértice **PT-P-385**, de coordenadas **N 7.737.459,55m** e **E**

**MEMORIAL DESCRITIVO**

729.039,57m; 298°08'59" e 19,91 m até o vértice **PT-P-386**, de coordenadas N 7.737.468,95m e E 729.022,01m; 281°53'26" e 7,50 m até o vértice **PT-P-387**, de coordenadas N 7.737.470,49m e E 729.014,68m; 302°09'50" e 15,40 m até o vértice **PT-P-388**, de coordenadas N 7.737.478,69m e E 729.001,64m; 301°24'07" e 16,55 m até o vértice **PT-P-389**, de coordenadas N 7.737.487,31m e E 728.987,51m; 278°27'40" e 13,13 m até o vértice **PT-P-390**, de coordenadas N 7.737.489,24m e E 728.974,53m; 266°57'23" e 9,82 m até o vértice **PT-P-391**, de coordenadas N 7.737.488,72m e E 728.964,72m; 251°30'26" e 47,31 m até o vértice **PT-P-392**, de coordenadas N 7.737.473,72m e E 728.919,86m; 177°16'15" e 2,17 m até o vértice **PT-P-393**, de coordenadas N 7.737.471,55m e E 728.919,96m; 268°21'36" e 3,99 m até o vértice **PT-P-394**, de coordenadas N 7.737.471,44m e E 728.915,97m; 182°46'05" e 0,24 m até o vértice **PT-P-395**, de coordenadas N 7.737.471,20m e E 728.915,96m; 231°33'18" e 2,21 m até o vértice **PT-P-396**, de coordenadas N 7.737.469,83m e E 728.914,23m; 308°48'27" e 4,33 m até o vértice **PT-P-397**, de coordenadas N 7.737.472,54m e E 728.910,85m; 326°14'46" e 2,96 m até o vértice **PT-P-398**, de coordenadas N 7.737.475,01m e E 728.909,20m; 325°05'40" e 3,20 m até o vértice **PT-P-399**, de coordenadas N 7.737.477,63m e E 728.907,37m; 325°05'40" e 3,20 m até o vértice **PT-P-400**, de coordenadas N 7.737.480,25m e E 728.905,54m; 323°01'39" e 6,99 m até o vértice **PT-P-401**, de coordenadas N 7.737.485,83m e E 728.901,34m; 323°28'27" e 4,54 m até o vértice **PT-P-402**, de coordenadas N 7.737.489,48m e E 728.898,64m; 323°28'27" e 4,54 m até o vértice **PT-P-403**, de coordenadas N 7.737.493,13m e E 728.895,94m; 320°02'28" e 2,87 m até o vértice **PT-P-404**, de coordenadas N 7.737.495,32m e E 728.894,10m; 320°02'28" e 2,87 m até o vértice **PT-P-405**, de coordenadas N 7.737.497,52m e E 728.892,26m; 317°27'41" e 3,59 m até o vértice **PT-P-406**, de coordenadas N 7.737.500,17m e E 728.889,83m; 317°27'41" e 1,00 m até o vértice **PT-P-407**, de coordenadas N 7.737.500,90m e E 728.889,16m; 176°27'29" e 3,33 m até o vértice **PT-P-408**, de coordenadas N 7.737.497,58m e E 728.889,36m; 174°03'45" e 11,55 m até o vértice **PT-P-409**, de coordenadas N 7.737.486,09m e E 728.890,56m; 265°24'44" e 16,32 m até o vértice **PT-P-410**, de coordenadas N 7.737.484,78m e E 728.874,29m; 305°09'59" e 4,80 m até o vértice **PT-P-411**, de coordenadas N 7.737.487,55m e E 728.870,37m; 317°02'43" e 7,07 m até o vértice **PT-P-412**, de coordenadas N 7.737.492,72m e E 728.865,55m; 295°57'32" e 7,54 m até o vértice **PT-P-413**, de coordenadas N 7.737.496,02m e E 728.858,77m; 313°11'29" e 5,99 m até o vértice **PT-P-414**, de coordenadas N 7.737.500,12m e E 728.854,40m; 351°52'12" e 3,15 m até o vértice **PT-P-415**, de coordenadas N 7.737.503,24m e E 728.853,96m; 27°48'03" e 4,87 m até o vértice **PT-P-416**, de coordenadas N 7.737.507,55m e E 728.856,23m; 42°25'38" e 7,09 m até o vértice **PT-P-417**, de coordenadas N 7.737.512,78m e E 728.861,01m; 1°03'39" e 6,01 m até o vértice **PT-P-**


**M E M O R I A L D E S C R I T I V O**

418, de coordenadas N 7.737.518,79m e E 728.861,12m; 353°36'17" e 28,70 m até o vértice PT-P-419, de coordenadas N 7.737.547,31m e E 728.857,92m; 339°23'45" e 11,61 m até o vértice PT-P-420, de coordenadas N 7.737.558,18m e E 728.853,84m; 342°41'29" e 12,52 m até o vértice PT-P-421, de coordenadas N 7.737.570,14m e E 728.850,11m; 339°01'20" e 17,24 m até o vértice PT-P-422, de coordenadas N 7.737.586,23m e E 728.843,94m; 352°51'17" e 29,06 m até o vértice PT-P-423, de coordenadas N 7.737.615,06m e E 728.840,33m; 359°20'43" e 38,92 m até o vértice PT-P-424, de coordenadas N 7.737.653,99m e E 728.839,88m; 352°36'35" e 53,60 m até o vértice PT-P-425, de coordenadas N 7.737.707,14m e E 728.832,99m; 340°01'01" e 39,05 m até o vértice PT-P-426, de coordenadas N 7.737.743,84m e E 728.819,64m; 344°16'53" e 38,59 m até o vértice PT-P-427, de coordenadas N 7.737.780,98m e E 728.809,19m; 7°54'26" e 8,08 m até o vértice PT-P-428, de coordenadas N 7.737.788,99m e E 728.810,30m; 26°57'57" e 14,22 m até o vértice PT-P-429, de coordenadas N 7.737.801,67m e E 728.816,75m; 70°06'53" e 11,12 m até o vértice PT-P-430, de coordenadas N 7.737.805,45m e E 728.827,20m; 114°24'28" e 29,06 m até o vértice PT-P-431, de coordenadas N 7.737.793,44m e E 728.853,67m; 58°46'25" e 41,61 m até o vértice PT-P-432, de coordenadas N 7.737.815,01m e E 728.889,26m; 31°54'54" e 29,87 m até o vértice PT-P-433, de coordenadas N 7.737.840,37m e E 728.905,05m; 11°00'13" e 24,47 m até o vértice PT-P-434, de coordenadas N 7.737.864,39m e E 728.909,72m; 344°24'30" e 19,70 m até o vértice PT-P-435, de coordenadas N 7.737.883,36m e E 728.904,42m; 318°59'21" e 21,67 m até o vértice PT-P-436, de coordenadas N 7.737.899,71m e E 728.890,20m; 298°17'10" e 24,51 m até o vértice PT-P-437, de coordenadas N 7.737.911,32m e E 728.868,62m; 266°42'11" e 23,58 m até o vértice PT-P-438, de coordenadas N 7.737.909,97m e E 728.845,08m; 244°57'04" e 35,69 m até o vértice PT-P-439, de coordenadas N 7.737.894,86m e E 728.812,75m; 262°57'29" e 38,10 m até o vértice PT-P-440, de coordenadas N 7.737.890,19m e E 728.774,94m; 294°19'10" e 25,38 m até o vértice PT-P-441, de coordenadas N 7.737.900,64m e E 728.751,81m; 344°28'33" e 29,08 m até o vértice PT-P-442, de coordenadas N 7.737.928,66m e E 728.744,02m; 24°01'42" e 39,33 m até o vértice PT-P-443, de coordenadas N 7.737.964,58m e E 728.760,04m; 47°04'57" e 17,31 m até o vértice PT-P-444, de coordenadas N 7.737.976,37m e E 728.772,71m; 93°03'59" e 6,24 m até o vértice PT-P-445, de coordenadas N 7.737.976,04m e E 728.778,94m; 44°10'11" e 10,85 m até o vértice PT-P-446, de coordenadas N 7.737.983,82m e E 728.786,50m; 3°00'46" e 8,46 m até o vértice PT-P-447, de coordenadas N 7.737.992,27m e E 728.786,95m; 53°53'33" e 46,80 m até o vértice PT-P-448, de coordenadas N 7.738.019,85m e E 728.824,76m; 67°54'46" e 33,12 m até o vértice PT-P-449, de coordenadas N 7.738.032,31m e E 728.855,45m; 58°04'26" e 34,07 m até o vértice PT-P-450, de coordenadas N 7.738.050,32m e E 728.884,36m;




MEMORIAL DESCRITIVO

30°44'08" e 19,15 m até o vértice **PT-P-451**, de coordenadas **N 7.738.066,78m** e **E 728.894,15m**; 359°17'02" e 17,79 m até o vértice **PT-P-452**, de coordenadas **N 7.738.084,57m** e **E 728.893,93m**; 309°05'38" e 32,10 m até o vértice **PT-P-453**, de coordenadas **N 7.738.104,81m** e **E 728.869,02m**; 356°14'09" e 16,94 m até o vértice **PT-P-454**, de coordenadas **N 7.738.121,72m** e **E 728.867,90m**; 76°13'06" e 12,14 m até o vértice **PT-P-455**, de coordenadas **N 7.738.124,61m** e **E 728.879,69m**; 62°34'17" e 19,80 m até o vértice **PT-P-456**, de coordenadas **N 7.738.133,73m** e **E 728.897,26m**; 21°48'05" e 5,99 m até o vértice **PT-P-457**, de coordenadas **N 7.738.139,29m** e **E 728.899,49m**; 54°53'17" e 17,40 m até o vértice **PT-P-458**, de coordenadas **N 7.738.149,30m** e **E 728.913,72m**; 81°52'12" e 9,44 m até o vértice **PT-P-459**, de coordenadas **N 7.738.150,63m** e **E 728.923,06m**; 135°48'25" e 11,17 m até o vértice **PT-P-460**, de coordenadas **N 7.738.142,62m** e **E 728.930,85m**; 113°35'41" e 21,11 m até o vértice **PT-P-461**, de coordenadas **N 7.738.134,17m** e **E 728.950,20m**; 108°34'59" e 27,22 m até o vértice **PT-P-462**, de coordenadas **N 7.738.125,50m** e **E 728.976,00m**; 145°14'13" e 59,29 m até o vértice **PT-P-463**, de coordenadas **N 7.738.076,79m** e **E 729.009,80m**; 131°44'17" e 30,40 m até o vértice **PT-P-464**, de coordenadas **N 7.738.056,55m** e **E 729.032,49m**; 81°04'34" e 27,24 m até o vértice **PT-P-465**, de coordenadas **N 7.738.060,78m** e **E 729.059,40m**; 55°25'33" e 19,99 m até o vértice **PT-P-466**, de coordenadas **N 7.738.072,12m** e **E 729.075,86m**; 21°34'17" e 20,57 m até o vértice **PT-P-467**, de coordenadas **N 7.738.091,25m** e **E 729.083,42m**; 2°24'21" e 26,49 m até o vértice **PT-P-468**, de coordenadas **N 7.738.117,71m** e **E 729.084,53m**; 312°21'27" e 10,23 m até o vértice **PT-P-469**, de coordenadas **N 7.738.124,61m** e **E 729.076,97m**; 334°55'57" e 15,22 m até o vértice **PT-P-470**, de coordenadas **N 7.738.138,40m** e **E 729.070,52m**; 300°08'29" e 15,95 m até o vértice **PT-P-471**, de coordenadas **N 7.738.146,40m** e **E 729.056,73m**; 326°07'17" e 18,75 m até o vértice **PT-P-472**, de coordenadas **N 7.738.161,97m** e **E 729.046,28m**; 0°00'00" e 8,23 m até o vértice **PT-P-473**, de coordenadas **N 7.738.170,20m** e **E 729.046,28m**; 72°48'05" e 29,34 m até o vértice **PT-P-474**, de coordenadas **N 7.738.178,88m** e **E 729.074,30m**; 51°27'51" e 32,13 m até o vértice **PT-P-475**, de coordenadas **N 7.738.198,89m** e **E 729.099,43m**; 21°35'43" e 11,48 m até o vértice **PT-P-476**, de coordenadas **N 7.738.209,57m** e **E 729.103,66m**; 31°08'43" e 36,12 m até o vértice **PT-P-477**, de coordenadas **N 7.738.240,48m** e **E 729.122,34m**; 21°29'23" e 30,36 m até o vértice **PT-P-478**, de coordenadas **N 7.738.268,73m** e **E 729.133,46m**; 358°52'36" e 22,69 m até o vértice **PT-P-479**, de coordenadas **N 7.738.291,42m** e **E 729.133,02m**; 343°29'44" e 18,79 m até o vértice **PT-P-480**, de coordenadas **N 7.738.309,43m** e **E 729.127,68m**; 327°53'17" e 38,07 m até o vértice **PT-P-481**, de coordenadas **N 7.738.341,68m** e **E 729.107,44m**; 310°26'46" e 35,66 m até o vértice **PT-P-482**, de coordenadas **N 7.738.364,81m** e **E 729.080,31m**; 307°10'27" e 33,50 m até o vértice **PT-P-483**, de




M E M O R I A L D E S C R I T I V O

coordenadas N 7.738.385,05m e E 729.053,62m; 333°08'44" e 19,69 m até o vértice PT-P-484, de coordenadas N 7.738.402,62m e E 729.044,72m; 1°32'53" e 16,46 m até o vértice PT-P-485, de coordenadas N 7.738.419,08m e E 729.045,17m; 18°48'00" e 22,08 m até o vértice PT-P-486, de coordenadas N 7.738.439,99m e E 729.052,28m; 105°37'27" e 27,25 m até o vértice PT-P-487, de coordenadas N 7.738.432,65m e E 729.078,53m; 71°41'51" e 30,45 m até o vértice PT-P-488, de coordenadas N 7.738.442,21m e E 729.107,44m; 86°28'21" e 32,53 m até o vértice PT-P-489, de coordenadas N 7.738.444,21m e E 729.139,91m; 63°02'28" e 28,95 m até o vértice PT-P-490, de coordenadas N 7.738.457,33m e E 729.165,71m; 34°03'51" e 23,63 m até o vértice PT-P-491, de coordenadas N 7.738.476,91m e E 729.178,95m; 5°59'47" e 26,61 m até o vértice PT-P-492, de coordenadas N 7.738.503,37m e E 729.181,73m; 347°07'05" e 25,44 m até o vértice PT-P-493, de coordenadas N 7.738.528,17m e E 729.176,06m; 305°27'48" e 19,93 m até o vértice PT-P-494, de coordenadas N 7.738.539,74m e E 729.159,82m; 280°58'50" e 30,36 m até o vértice PT-P-495, de coordenadas N 7.738.545,52m e E 729.130,02m; 265°01'03" e 21,77 m até o vértice PT-P-496, de coordenadas N 7.738.543,63m e E 729.108,33m; 253°25'16" e 15,20 m até o vértice PT-P-497, de coordenadas N 7.738.539,29m e E 729.093,76m; 269°45'19" e 52,04 m até o vértice PT-P-498, de coordenadas N 7.738.539,07m e E 729.041,72m; 253°15'29" e 28,57 m até o vértice PT-P-499, de coordenadas N 7.738.530,84m e E 729.014,36m; 246°14'35" e 62,94 m até o vértice PT-P-500, de coordenadas N 7.738.505,49m e E 728.956,76m; 241°02'24" e 52,36 m até o vértice PT-P-501, de coordenadas N 7.738.480,13m e E 728.910,94m; 216°12'53" e 35,01 m até o vértice PT-P-502, de coordenadas N 7.738.451,89m e E 728.890,26m; 223°28'45" e 17,78 m até o vértice PT-P-503, de coordenadas N 7.738.438,99m e E 728.878,02m; 191°35'32" e 8,85 m até o vértice PT-P-504, de coordenadas N 7.738.430,31m e E 728.876,25m; 209°57'13" e 30,29 m até o vértice PT-P-505, de coordenadas N 7.738.404,07m e E 728.861,12m; 223°20'23" e 21,71 m até o vértice PT-P-506, de coordenadas N 7.738.388,28m e E 728.846,22m; 255°40'38" e 10,79 m até o vértice PT-P-507, de coordenadas N 7.738.385,61m e E 728.835,77m; 300°24'40" e 11,86 m até o vértice PT-P-508, de coordenadas N 7.738.391,61m e E 728.825,54m; 334°02'14" e 75,70 m até o vértice PT-P-509, de coordenadas N 7.738.459,67m e E 728.792,40m; 358°23'46" e 55,62 m até o vértice PT-P-510, de coordenadas N 7.738.515,27m e E 728.790,84m; 348°31'17" e 59,23 m até o vértice PT-P-511, de coordenadas N 7.738.573,32m e E 728.779,05m; 334°12'33" e 36,81 m até o vértice PT-P-512, de coordenadas N 7.738.606,46m e E 728.763,04m; 320°00'47" e 18,00 m até o vértice PT-P-513, de coordenadas N 7.738.620,25m e E 728.751,47m; 345°33'03" e 74,87 m até o vértice PT-P-514, de coordenadas N 7.738.692,76m e E 728.732,79m; 8°35'28" e 31,27 m até o vértice PT-P-515, de coordenadas N 7.738.723,67m e E 728.737,46m; 36°08'07" e




MEMORIAL DESCRITIVO

34,70 m até o vértice **PT-P-516**, de coordenadas **N 7.738.751,70m** e **E 728.757,92m**; 80°06'22" e 19,42 m até o vértice **PT-P-517**, de coordenadas **N 7.738.755,03m** e **E 728.777,05m**; 56°11'53" e 31,58 m até o vértice **PT-P-518**, de coordenadas **N 7.738.772,60m** e **E 728.803,29m**; 31°36'27" e 23,76 m até o vértice **PT-P-519**, de coordenadas **N 7.738.792,84m** e **E 728.815,75m**; 0°37'22" e 20,46 m até o vértice **PT-P-520**, de coordenadas **N 7.738.813,30m** e **E 728.815,97m**; 327°23'43" e 29,31 m até o vértice **PT-P-521**, de coordenadas **N 7.738.837,99m** e **E 728.800,18m**; 298°02'25" e 23,18 m até o vértice **PT-P-522**, de coordenadas **N 7.738.848,89m** e **E 728.779,72m**; 263°23'12" e 15,45 m até o vértice **PT-P-523**, de coordenadas **N 7.738.847,11m** e **E 728.764,37m**; 288°00'15" e 18,71 m até o vértice **PT-P-524**, de coordenadas **N 7.738.852,89m** e **E 728.746,58m**; 279°24'33" e 39,45 m até o vértice **PT-P-525**, de coordenadas **N 7.738.859,34m** e **E 728.707,66m**; 331°34'44" e 21,50 m até o vértice **PT-P-526**, de coordenadas **N 7.738.878,25m** e **E 728.697,43m**; 31°45'34" e 38,45 m até o vértice **PT-P-527**, de coordenadas **N 7.738.910,94m** e **E 728.717,67m**; 62°08'25" e 35,22 m até o vértice **PT-P-528**, de coordenadas **N 7.738.927,40m** e **E 728.748,80m**; 66°46'39" e 34,97 m até o vértice **PT-P-529**, de coordenadas **N 7.738.941,19m** e **E 728.780,94m**; 43°36'10" e 41,92 m até o vértice **PT-P-530**, de coordenadas **N 7.738.971,55m** e **E 728.809,86m**; 9°58'30" e 22,47 m até o vértice **PT-P-531**, de coordenadas **N 7.738.993,68m** e **E 728.813,75m**; 344°30'41" e 19,16 m até o vértice **PT-P-532**, de coordenadas **N 7.739.012,14m** e **E 728.808,63m**; 305°45'14" e 13,70 m até o vértice **PT-P-533**, de coordenadas **N 7.739.020,15m** e **E 728.797,51m**; 346°03'44" e 15,70 m até o vértice **PT-P-534**, de coordenadas **N 7.739.035,38m** e **E 728.793,73m**; 43°32'28" e 46,33 m até o vértice **PT-P-535**, de coordenadas **N 7.739.068,96m** e **E 728.825,65m**; 13°26'55" e 26,30 m até o vértice **PT-P-536**, de coordenadas **N 7.739.094,54m** e **E 728.831,76m**; 329°04'19" e 46,09 m até o vértice **PT-P-537**, de coordenadas **N 7.739.134,08m** e **E 728.808,08m**; 284°41'20" e 47,36 m até o vértice **PT-P-538**, de coordenadas **N 7.739.146,09m** e **E 728.762,26m**; 335°07'33" e 26,97 m até o vértice **PT-P-539**, de coordenadas **N 7.739.170,55m** e **E 728.750,92m**; 358°56'44" e 36,26 m até o vértice **PT-P-540**, de coordenadas **N 7.739.206,80m** e **E 728.750,25m**; 32°08'20" e 45,57 m até o vértice **PT-P-541**, de coordenadas **N 7.739.245,39m** e **E 728.774,49m**; 3°57'04" e 37,12 m até o vértice **PT-P-542**, de coordenadas **N 7.739.282,42m** e **E 728.777,05m**; 335°43'07" e 32,45 m até o vértice **PT-P-543**, de coordenadas **N 7.739.312,00m** e **E 728.763,71m**; 309°56'11" e 12,47 m até o vértice **PT-P-544**, de coordenadas **N 7.739.320,01m** e **E 728.754,14m**; 333°15'56" e 33,62 m até o vértice **PT-P-545**, de coordenadas **N 7.739.350,04m** e **E 728.739,02m**; 13°01'52" e 52,28 m até o vértice **PT-P-546**, de coordenadas **N 7.739.400,97m** e **E 728.750,81m**; 320°57'52" e 15,89 m até o vértice **PT-P-547**, de coordenadas **N 7.739.413,31m** e **E 728.740,80m**; 315°19'00" e 14,23 m até o vértice **PT-P-548**, de coordenadas **N**




M E M O R I A L D E S C R I T I V O

7.739.423,43m e E 728.730,79m; 282°38'00" e 13,22 m até o vértice **PT-P-549**, de coordenadas N 7.739.426,32m e E 728.717,89m; 253°14'15" e 9,64 m até o vértice **PT-P-550**, de coordenadas N 7.739.423,54m e E 728.708,66m; 200°55'28" e 8,10 m até o vértice **PT-P-551**, de coordenadas N 7.739.415,98m e E 728.705,77m; 260°05'01" e 8,07 m até o vértice **PT-P-552**, de coordenadas N 7.739.414,59m e E 728.697,82m; 318°48'51" e 7,68 m até o vértice **PT-P-553**, de coordenadas N 7.739.420,37m e E 728.692,76m; 262°34'24" e 33,84 m até o vértice **PT-P-554**, de coordenadas N 7.739.416,00m e E 728.659,20m; 279°09'56" e 22,07 m até o vértice **PT-P-555**, de coordenadas N 7.739.419,51m e E 728.637,41m; 276°12'33" e 3,08 m até o vértice **PT-P-556**, de coordenadas N 7.739.419,85m e E 728.634,35m; 13°14'57" e 18,10 m até o vértice **PT-P-557**, de coordenadas N 7.739.437,46m e E 728.638,50m; 45°27'12" e 11,47 m até o vértice **PT-P-558**, de coordenadas N 7.739.445,50m e E 728.646,67m; 28°41'19" e 9,02 m até o vértice **PT-P-559**, de coordenadas N 7.739.453,41m e E 728.651,00m; 19°08'33" e 12,97 m até o vértice **PT-P-560**, de coordenadas N 7.739.465,67m e E 728.655,25m; 2°29'53" e 48,46 m até o vértice **PT-P-561**, de coordenadas N 7.739.514,08m e E 728.657,37m; 350°47'20" e 30,86 m até o vértice **PT-P-562**, de coordenadas N 7.739.544,54m e E 728.652,43m; 104°01'05" e 12,09 m até o vértice **PT-P-563**, de coordenadas N 7.739.541,61m e E 728.664,15m; 93°39'55" e 4,24 m até o vértice **PT-P-564**, de coordenadas N 7.739.541,34m e E 728.668,38m; 86°21'43" e 4,74 m até o vértice **PT-P-565**, de coordenadas N 7.739.541,64m e E 728.673,12m; 116°23'05" e 18,66 m até o vértice **PT-P-566**, de coordenadas N 7.739.533,35m e E 728.689,84m; 23°47'23" e 20,10 m até o vértice **PT-P-567**, de coordenadas N 7.739.551,74m e E 728.697,94m; 9°35'56" e 14,52 m até o vértice **PT-P-568**, de coordenadas N 7.739.566,05m e E 728.700,36m; 16°36'25" e 16,70 m até o vértice **PT-P-569**, de coordenadas N 7.739.582,06m e E 728.705,14m; 357°50'33" e 10,25 m até o vértice **PT-P-570**, de coordenadas N 7.739.592,30m e E 728.704,75m; 312°27'39" e 27,45 m até o vértice **PT-P-571**, de coordenadas N 7.739.610,83m e E 728.684,50m; 309°03'58" e 24,72 m até o vértice **PT-P-572**, de coordenadas N 7.739.626,41m e E 728.665,31m; 285°46'51" e 16,77 m até o vértice **PT-P-573**, de coordenadas N 7.739.630,97m e E 728.649,16m; 286°02'14" e 9,02 m até o vértice **PT-P-574**, de coordenadas N 7.739.633,47m e E 728.640,50m; 277°39'02" e 21,35 m até o vértice **PT-P-575**, de coordenadas N 7.739.636,31m e E 728.619,34m; 271°53'23" e 13,83 m até o vértice **PT-P-576**, de coordenadas N 7.739.636,76m e E 728.605,51m; 283°42'58" e 25,90 m até o vértice **PT-P-577**, de coordenadas N 7.739.642,91m e E 728.580,35m; 284°48'42" e 46,53 m até o vértice **PT-P-578**, de coordenadas N 7.739.654,80m e E 728.535,36m; 285°41'52" e 11,15 m até o vértice **PT-P-579**, de coordenadas N 7.739.657,82m e E 728.524,62m; 282°05'41" e 19,09 m até o vértice **PT-P-580**, de coordenadas N 7.739.661,82m e E 728.505,95m; 288°40'41" e 18,30 m




MEMORIAL DESCRITIVO


até o vértice **PT-P-581**, de coordenadas **N 7.739.667,68m** e **E 728.488,62m**; **284°20'48"** e **70,67 m** até o vértice **PT-P-582**, de coordenadas **N 7.739.685,19m** e **E 728.420,15m**; **301°46'24"** e **17,46 m** até o vértice **PT-P-583**, de coordenadas **N 7.739.694,39m** e **E 728.405,31m**; **297°44'36"** e **24,42 m** até o vértice **PT-P-584**, de coordenadas **N 7.739.705,76m** e **E 728.383,69m**; **339°37'25"** e **5,24 m** até o vértice **PT-P-585**, de coordenadas **N 7.739.710,67m** e **E 728.381,87m**; **306°19'37"** e **2,96 m** até o vértice **PT-P-586**, de coordenadas **N 7.739.712,42m** e **E 728.379,48m**; **355°06'03"** e **6,16 m** até o vértice **PT-P-587**, de coordenadas **N 7.739.718,56m** e **E 728.378,96m**; **348°32'46"** e **10,96 m** até o vértice **PT-P-588**, de coordenadas **N 7.739.729,30m** e **E 728.376,78m**; **351°21'16"** e **12,14 m** até o vértice **PT-P-589**, de coordenadas **N 7.739.741,30m** e **E 728.374,96m**; **343°45'40"** e **7,53 m** até o vértice **PT-P-590**, de coordenadas **N 7.739.748,53m** e **E 728.372,85m**; **346°04'18"** e **9,04 m** até o vértice **PT-P-591**, de coordenadas **N 7.739.757,31m** e **E 728.370,67m**; **358°27'07"** e **7,79 m** até o vértice **PT-P-592**, de coordenadas **N 7.739.765,10m** e **E 728.370,46m**; **347°50'35"** e **15,83 m** até o vértice **PT-P-593**, de coordenadas **N 7.739.780,57m** e **E 728.367,13m**; **18°37'52"** e **32,40 m** até o vértice **PT-P-594**, de coordenadas **N 7.739.811,28m** e **E 728.377,48m**; **35°16'06"** e **19,08 m** até o vértice **PT-P-595**, de coordenadas **N 7.739.826,86m** e **E 728.388,50m**; **31°02'55"** e **16,26 m** até o vértice **PT-P-596**, de coordenadas **N 7.739.840,79m** e **E 728.396,89m**; **54°03'03"** e **22,71 m** até o vértice **PT-P-597**, de coordenadas **N 7.739.854,12m** e **E 728.415,28m**; **76°51'06"** e **13,73 m** até o vértice **PT-P-598**, de coordenadas **N 7.739.857,25m** e **E 728.428,65m**; **68°55'14"** e **20,68 m** até o vértice **PT-P-599**, de coordenadas **N 7.739.864,69m** e **E 728.447,95m**; **69°20'02"** e **17,10 m** até o vértice **PT-P-600**, de coordenadas **N 7.739.870,72m** e **E 728.463,95m**; **57°09'07"** e **13,91 m** até o vértice **PT-P-601**, de coordenadas **N 7.739.878,27m** e **E 728.475,63m**; **35°44'53"** e **11,11 m** até o vértice **PT-P-602**, de coordenadas **N 7.739.887,29m** e **E 728.482,13m**; **24°17'45"** e **13,48 m** até o vértice **PT-P-603**, de coordenadas **N 7.739.899,57m** e **E 728.487,67m**; **8°38'44"** e **12,14 m** até o vértice **PT-P-604**, de coordenadas **N 7.739.911,57m** e **E 728.489,50m**; **345°55'07"** e **10,82 m** até o vértice **PT-P-605**, de coordenadas **N 7.739.922,06m** e **E 728.486,86m**; **300°56'17"** e **13,38 m** até o vértice **PT-P-606**, de coordenadas **N 7.739.928,94m** e **E 728.475,39m**; **318°41'29"** e **6,17 m** até o vértice **PT-P-607**, de coordenadas **N 7.739.933,57m** e **E 728.471,32m**; **36°12'09"** e **8,44 m** até o vértice **PT-P-608**, de coordenadas **N 7.739.940,38m** e **E 728.476,30m**; **12°19'10"** e **6,25 m** até o vértice **PT-P-609**, de coordenadas **N 7.739.946,49m** e **E 728.477,63m**; **73°03'22"** e **10,23 m** até o vértice **PT-P-610**, de coordenadas **N 7.739.949,47m** e **E 728.487,43m**; **80°01'10"** e **12,76 m** até o vértice **PT-P-611**, de coordenadas **N 7.739.951,68m** e **E 728.499,99m**; **171°24'46"** e **10,58 m** até o vértice **PT-P-612**, de coordenadas **N 7.739.941,22m** e **E 728.501,57m**; **153°26'06"** e **7,53 m** até o vértice **PT-P-613**, de coordenadas **N 7.739.934,49m** e **E**

**MEMORIAL DESCRITIVO**

728.504,94m; 131°42'14" e 9,49 m até o vértice **PT-P-614**, de coordenadas N 7.739.928,17m e E 728.512,02m; 163°32'46" e 7,06 m até o vértice **PT-P-615**, de coordenadas N 7.739.921,40m e E 728.514,03m; 174°25'40" e 23,13 m até o vértice **PT-P-616**, de coordenadas N 7.739.898,38m e E 728.516,27m; 146°56'30" e 22,07 m até o vértice **PT-P-617**, de coordenadas N 7.739.879,88m e E 728.528,31m; 124°03'35" e 19,61 m até o vértice **PT-P-618**, de coordenadas N 7.739.868,90m e E 728.544,56m; 110°24'19" e 18,72 m até o vértice **PT-P-619**, de coordenadas N 7.739.862,37m e E 728.562,10m; 87°54'17" e 11,52 m até o vértice **PT-P-620**, de coordenadas N 7.739.862,79m e E 728.573,61m; 107°36'27" e 49,19 m até o vértice **PT-P-621**, de coordenadas N 7.739.847,91m e E 728.620,49m; 133°14'35" e 16,19 m até o vértice **PT-P-622**, de coordenadas N 7.739.836,82m e E 728.632,29m; 147°32'18" e 32,23 m até o vértice **PT-P-623**, de coordenadas N 7.739.809,63m e E 728.649,59m; 142°40'00" e 18,23 m até o vértice **PT-P-624**, de coordenadas N 7.739.795,13m e E 728.660,64m; 111°27'24" e 15,16 m até o vértice **PT-P-625**, de coordenadas N 7.739.789,59m e E 728.674,75m; 71°33'54" e 18,42 m até o vértice **PT-P-626**, de coordenadas N 7.739.795,42m e E 728.692,22m; 41°24'12" e 17,40 m até o vértice **PT-P-627**, de coordenadas N 7.739.808,47m e E 728.703,73m; 6°05'56" e 12,88 m até o vértice **PT-P-628**, de coordenadas N 7.739.821,28m e E 728.705,10m; 354°58'33" e 12,82 m até o vértice **PT-P-629**, de coordenadas N 7.739.834,05m e E 728.703,98m; 344°44'42" e 8,80 m até o vértice **PT-P-630**, de coordenadas N 7.739.842,54m e E 728.701,66m; 326°12'45" e 57,30 m até o vértice **PT-P-631**, de coordenadas N 7.739.890,16m e E 728.669,80m; 330°02'57" e 10,89 m até o vértice **PT-P-632**, de coordenadas N 7.739.899,60m e E 728.664,36m; 324°42'24" e 7,65 m até o vértice **PT-P-633**, de coordenadas N 7.739.905,85m e E 728.659,94m; 309°32'54" e 6,01 m até o vértice **PT-P-634**, de coordenadas N 7.739.909,68m e E 728.655,31m; 299°05'20" e 5,70 m até o vértice **PT-P-635**, de coordenadas N 7.739.912,45m e E 728.650,32m; 261°55'47" e 4,75 m até o vértice **PT-P-636**, de coordenadas N 7.739.911,78m e E 728.645,62m; 221°13'40" e 4,53 m até o vértice **PT-P-637**, de coordenadas N 7.739.908,38m e E 728.642,64m; 218°17'25" e 3,40 m até o vértice **PT-P-638**, de coordenadas N 7.739.905,71m e E 728.640,53m; 155°53'52" e 2,92 m até o vértice **PT-P-639**, de coordenadas N 7.739.903,04m e E 728.641,73m; 249°00'05" e 3,72 m até o vértice **PT-P-640**, de coordenadas N 7.739.901,71m e E 728.638,25m; 279°34'27" e 2,95 m até o vértice **PT-P-641**, de coordenadas N 7.739.902,20m e E 728.635,34m; 307°48'24" e 2,58 m até o vértice **PT-P-642**, de coordenadas N 7.739.903,78m e E 728.633,30m; 322°35'41" e 3,76 m até o vértice **PT-P-643**, de coordenadas N 7.739.906,76m e E 728.631,02m; 280°11'29" e 3,17 m até o vértice **PT-P-644**, de coordenadas N 7.739.907,32m e E 728.627,90m; 305°38'23" e 2,29 m até o vértice **PT-P-645**, de coordenadas N 7.739.908,66m e E 728.626,04m; 259°41'43" e 2,35 m até o vértice **PT-**


**MEMORIAL DESCRITIVO**

P-646, de coordenadas **N 7.739.908,24m** e **E 728.623,72m**; **325°50'25"** e **2,37 m** até o vértice **PT-P-647**, de coordenadas **N 7.739.910,20m** e **E 728.622,39m**; **288°48'43"** e **3,37 m** até o vértice **PT-P-648**, de coordenadas **N 7.739.911,29m** e **E 728.619,20m**; **315°30'36"** e **8,36 m** até o vértice **PT-P-649**, de coordenadas **N 7.739.917,25m** e **E 728.613,34m**; **299°40'00"** e **6,38 m** até o vértice **PT-P-650**, de coordenadas **N 7.739.920,41m** e **E 728.607,79m**; **243°48'43"** e **1,19 m** até o vértice **PT-P-651**, de coordenadas **N 7.739.919,89m** e **E 728.606,72m**; **336°03'32"** e **4,80 m** até o vértice **PT-P-652**, de coordenadas **N 7.739.924,27m** e **E 728.604,77m**; **339°35'59"** e **4,53 m** até o vértice **PT-P-653**, de coordenadas **N 7.739.928,52m** e **E 728.603,19m**; **352°38'51"** e **4,39 m** até o vértice **PT-P-654**, de coordenadas **N 7.739.932,87m** e **E 728.602,63m**; **10°50'25"** e **3,36 m** até o vértice **PT-P-655**, de coordenadas **N 7.739.936,17m** e **E 728.603,26m**; **41°16'33"** e **4,20 m** até o vértice **PT-P-656**, de coordenadas **N 7.739.939,33m** e **E 728.606,04m**; **74°44'42"** e **2,80 m** até o vértice **PT-P-657**, de coordenadas **N 7.739.940,06m** e **E 728.608,74m**; **103°12'04"** e **2,92 m** até o vértice **PT-P-658**, de coordenadas **N 7.739.939,40m** e **E 728.611,58m**; **76°33'43"** e **4,08 m** até o vértice **PT-P-659**, de coordenadas **N 7.739.940,35m** e **E 728.615,55m**; **15°15'18"** e **2,00 m** até o vértice **PT-P-660**, de coordenadas **N 7.739.942,28m** e **E 728.616,07m**; **79°35'32"** e **5,24 m** até o vértice **PT-P-661**, de coordenadas **N 7.739.943,22m** e **E 728.621,23m**; **57°28'57"** e **6,66 m** até o vértice **PT-P-662**, de coordenadas **N 7.739.946,80m** e **E 728.626,85m**; **79°20'46"** e **3,61 m** até o vértice **PT-P-663**, de coordenadas **N 7.739.947,47m** e **E 728.630,39m**; **21°36'53"** e **4,00 m** até o vértice **PT-P-664**, de coordenadas **N 7.739.951,19m** e **E 728.631,86m**; **51°20'25"** e **6,29 m** até o vértice **PT-P-665**, de coordenadas **N 7.739.955,12m** e **E 728.636,78m**; **89°35'51"** e **7,49 m** até o vértice **PT-P-666**, de coordenadas **N 7.739.955,17m** e **E 728.644,27m**; **72°19'41"** e **10,00 m** até o vértice **PT-P-667**, de coordenadas **N 7.739.958,21m** e **E 728.653,80m**; **104°12'53"** e **24,58 m** até o vértice **PT-P-668**, de coordenadas **N 7.739.952,17m** e **E 728.677,62m**; **101°14'14"** e **16,30 m** até o vértice **PT-P-669**, de coordenadas **N 7.739.949,00m** e **E 728.693,61m**; **97°28'43"** e **34,92 m** até o vértice **PT-P-670**, de coordenadas **N 7.739.944,45m** e **E 728.728,23m**; **88°41'50"** e **30,10 m** até o vértice **PT-P-671**, de coordenadas **N 7.739.945,14m** e **E 728.758,32m**; **83°57'21"** e **6,00 m** até o vértice **PT-P-672**, de coordenadas **N 7.739.945,77m** e **E 728.764,28m**; **65°27'08"** e **17,61 m** até o vértice **PT-P-673**, de coordenadas **N 7.739.953,08m** e **E 728.780,30m**; **51°25'11"** e **17,75 m** até o vértice **PT-P-674**, de coordenadas **N 7.739.964,16m** e **E 728.794,18m**; **32°32'57"** e **21,75 m** até o vértice **PT-P-675**, de coordenadas **N 7.739.982,49m** e **E 728.805,89m**; **86°14'12"** e **21,12 m** até o vértice **PT-P-676**, de coordenadas **N 7.739.983,88m** e **E 728.826,96m**; **74°19'02"** e **21,03 m** até o vértice **PT-P-677**, de coordenadas **N 7.739.989,56m** e **E 728.847,21m**; **91°23'21"** e **24,61 m** até o vértice **PT-P-678**, de coordenadas **N 7.739.988,97m** e **E 728.871,81m**;




MEMORIAL DESCRITIVO

70°55'51" e 6,01 m até o vértice **PT-P-679**, de coordenadas **N 7.739.990,93m** e **E 728.877,49m**; 74°45'11" e 21,55 m até o vértice **PT-P-680**, de coordenadas **N 7.739.996,60m** e **E 728.898,28m**; 93°26'41" e 9,05 m até o vértice **PT-P-681**, de coordenadas **N 7.739.996,05m** e **E 728.907,32m**; 122°46'30" e 6,09 m até o vértice **PT-P-682**, de coordenadas **N 7.739.992,76m** e **E 728.912,44m**; 145°02'26" e 10,11 m até o vértice **PT-P-683**, de coordenadas **N 7.739.984,47m** e **E 728.918,23m**; 120°14'36" e 11,01 m até o vértice **PT-P-684**, de coordenadas **N 7.739.978,93m** e **E 728.927,74m**; 144°08'14" e 14,38 m até o vértice **PT-P-685**, de coordenadas **N 7.739.967,28m** e **E 728.936,17m**; 153°05'08" e 12,87 m até o vértice **PT-P-686**, de coordenadas **N 7.739.955,80m** e **E 728.941,99m**; 135°30'42" e 5,56 m até o vértice **PT-P-687**, de coordenadas **N 7.739.951,84m** e **E 728.945,89m**; 136°58'57" e 6,46 m até o vértice **PT-P-688**, de coordenadas **N 7.739.947,12m** e **E 728.950,29m**; 226°57'09" e 6,55 m até o vértice **PT-P-689**, de coordenadas **N 7.739.942,64m** e **E 728.945,50m**; 196°57'42" e 14,68 m até o vértice **PT-P-690**, de coordenadas **N 7.739.928,61m** e **E 728.941,22m**; 114°21'45" e 4,08 m até o vértice **PT-P-691**, de coordenadas **N 7.739.926,92m** e **E 728.944,94m**; 135°00'00" e 4,49 m até o vértice **PT-P-692**, de coordenadas **N 7.739.923,75m** e **E 728.948,11m**; 141°52'54" e 11,60 m até o vértice **PT-P-693**, de coordenadas **N 7.739.914,62m** e **E 728.955,27m**; 100°45'26" e 15,70 m até o vértice **PT-P-694**, de coordenadas **N 7.739.911,69m** e **E 728.970,70m**; 85°13'11" e 14,95 m até o vértice **PT-P-695**, de coordenadas **N 7.739.912,94m** e **E 728.985,59m**; 72°12'58" e 15,63 m até o vértice **PT-P-696**, de coordenadas **N 7.739.917,71m** e **E 729.000,47m**; 50°41'04" e 10,77 m até o vértice **PT-P-697**, de coordenadas **N 7.739.924,54m** e **E 729.008,81m**; 32°07'30" e 10,69 m até o vértice **PT-P-698**, de coordenadas **N 7.739.933,59m** e **E 729.014,49m**; 25°42'36" e 2,10 m até o vértice **PT-P-699**, de coordenadas **N 7.739.935,49m** e **E 729.015,40m**; 53°38'21" e 9,09 m até o vértice **PT-P-700**, de coordenadas **N 7.739.940,87m** e **E 729.022,72m**; 46°27'31" e 10,72 m até o vértice **PT-P-701**, de coordenadas **N 7.739.948,26m** e **E 729.030,49m**; 32°29'03" e 11,79 m até o vértice **PT-P-702**, de coordenadas **N 7.739.958,21m** e **E 729.036,83m**; 6°59'31" e 14,99 m até o vértice **PT-P-703**, de coordenadas **N 7.739.973,09m** e **E 729.038,65m**; 327°20'21" e 13,01 m até o vértice **PT-P-704**, de coordenadas **N 7.739.984,04m** e **E 729.031,63m**; 304°35'37" e 20,06 m até o vértice **PT-P-705**, de coordenadas **N 7.739.995,42m** e **E 729.015,12m**; 279°17'01" e 7,40 m até o vértice **PT-P-706**, de coordenadas **N 7.739.996,62m** e **E 729.007,82m**; 313°44'17" e 11,27 m até o vértice **PT-P-707**, de coordenadas **N 7.740.004,41m** e **E 728.999,68m**; 334°26'24" e 28,63 m até o vértice **PT-P-708**, de coordenadas **N 7.740.030,23m** e **E 728.987,33m**; 1°12'07" e 10,04 m até o vértice **PT-P-709**, de coordenadas **N 7.740.040,27m** e **E 728.987,54m**; 24°41'10" e 15,80 m até o vértice **PT-P-710**, de coordenadas **N 7.740.054,62m** e **E 728.994,14m**; 60°49'34" e 9,83 m até o vértice **PT-P-711**, de




MEMORIAL DESCRITIVO

coordenadas N 7.740.059,41m e E 729.002,72m; 50°28'33" e 13,26 m até o vértice PT-P-712, de coordenadas N 7.740.067,85m e E 729.012,95m; 73°25'52" e 4,43 m até o vértice PT-P-713, de coordenadas N 7.740.069,12m e E 729.017,19m; 88°57'19" e 11,55 m até o vértice PT-P-714, de coordenadas N 7.740.069,33m e E 729.028,74m; 77°18'33" e 18,85 m até o vértice PT-P-715, de coordenadas N 7.740.073,47m e E 729.047,13m; 89°47'56" e 20,00 m até o vértice PT-P-716, de coordenadas N 7.740.073,54m e E 729.067,13m; 80°46'56" e 16,21 m até o vértice PT-P-717, de coordenadas N 7.740.076,13m e E 729.083,13m; 90°00'00" e 24,00 m até o vértice PT-P-718, de coordenadas N 7.740.076,13m e E 729.107,13m; 94°47'18" e 13,45 m até o vértice PT-P-719, de coordenadas N 7.740.075,01m e E 729.120,54m; 127°37'01" e 8,88 m até o vértice PT-P-720, de coordenadas N 7.740.069,59m e E 729.127,57m; 168°10'59" e 20,22 m até o vértice PT-P-721, de coordenadas N 7.740.049,80m e E 729.131,72m; 156°56'24" e 11,42 m até o vértice PT-P-722, de coordenadas N 7.740.039,29m e E 729.136,19m; 141°36'22" e 11,22 m até o vértice PT-P-723, de coordenadas N 7.740.030,50m e E 729.143,16m; 106°45'21" e 13,63 m até o vértice PT-P-724, de coordenadas N 7.740.026,57m e E 729.156,21m; 72°38'30" e 14,17 m até o vértice PT-P-725, de coordenadas N 7.740.030,80m e E 729.169,74m; 99°46'18" e 12,82 m até o vértice PT-P-726, de coordenadas N 7.740.028,62m e E 729.182,37m; 95°58'28" e 48,55 m até o vértice PT-P-727, de coordenadas N 7.740.023,57m e E 729.230,66m; 104°34'17" e 27,34 m até o vértice PT-P-728, de coordenadas N 7.740.016,69m e E 729.257,12m; 94°16'09" e 45,25 m até o vértice PT-P-729, de coordenadas N 7.740.013,32m e E 729.302,25m; 86°44'53" e 12,37 m até o vértice PT-P-730, de coordenadas N 7.740.014,02m e E 729.314,60m; 84°14'04" e 18,16 m até o vértice PT-P-731, de coordenadas N 7.740.015,85m e E 729.332,67m; 65°34'47" e 21,18 m até o vértice PT-P-732, de coordenadas N 7.740.024,60m e E 729.351,95m; 46°42'39" e 19,12 m até o vértice PT-P-733, de coordenadas N 7.740.037,71m e E 729.365,87m; 28°31'05" e 11,28 m até o vértice PT-P-734, de coordenadas N 7.740.047,62m e E 729.371,25m; 22°23'38" e 7,88 m até o vértice PT-P-735, de coordenadas N 7.740.054,90m e E 729.374,25m; 26°07'52" e 8,29 m até o vértice PT-P-736, de coordenadas N 7.740.062,34m e E 729.377,90m; 5°42'38" e 13,40 m até o vértice PT-P-737, de coordenadas N 7.740.075,68m e E 729.379,24m; 9°19'25" e 9,53 m até o vértice PT-P-738, de coordenadas N 7.740.085,08m e E 729.380,78m; 358°09'35" e 17,48 m até o vértice PT-P-739, de coordenadas N 7.740.102,56m e E 729.380,22m; 342°03'02" e 5,24 m até o vértice PT-P-740, de coordenadas N 7.740.107,54m e E 729.378,61m; 338°29'11" e 32,44 m até o vértice PT-P-741, de coordenadas N 7.740.137,72m e E 729.366,71m; 323°07'48" e 3,51 m até o vértice PT-P-742, de coordenadas N 7.740.140,53m e E 729.364,60m; 11°09'36" e 21,03 m até o vértice PT-P-743, de coordenadas N 7.740.161,16m e E 729.368,67m; 31°46'51" e



MEMORIAL DESCRITIVO

18,99 m até o vértice **PT-P-744**, de coordenadas **N 7.740.177,30m** e **E 729.378,68m**; $26^{\circ}52'23''$ e 14,60 m até o vértice **PT-P-745**, de coordenadas **N 7.740.190,32m** e **E 729.385,27m**; $32^{\circ}28'16''$ e 4,58 m até o vértice **PT-P-746**, de coordenadas **N 7.740.194,18m** e **E 729.387,73m**; $30^{\circ}19'10''$ e 8,03 m até o vértice **PT-P-747**, de coordenadas **N 7.740.201,11m** e **E 729.391,78m**; $48^{\circ}31'17''$ e 7,27 m até o vértice **PT-P-748**, de coordenadas **N 7.740.205,93m** e **E 729.397,23m**; $16^{\circ}23'22''$ e 9,95 m até o vértice **PT-P-749**, de coordenadas **N 7.740.215,48m** e **E 729.400,04m**; $11^{\circ}40'41''$ e 18,20 m até o vértice **PT-P-750**, de coordenadas **N 7.740.233,30m** e **E 729.403,72m**; $335^{\circ}53'52''$ e 1,46 m até o vértice **PT-P-751**, de coordenadas **N 7.740.234,64m** e **E 729.403,13m**; $31^{\circ}51'04''$ e 12,44 m até o vértice **PT-P-752**, de coordenadas **N 7.740.245,20m** e **E 729.409,69m**; $79^{\circ}55'10''$ e 4,81 m até o vértice **PT-P-753**, de coordenadas **N 7.740.246,04m** e **E 729.414,43m**; $66^{\circ}50'42''$ e 6,07 m até o vértice **PT-P-754**, de coordenadas **N 7.740.248,43m** e **E 729.420,01m**; $76^{\circ}03'24''$ e 5,24 m até o vértice **PT-P-755**, de coordenadas **N 7.740.249,69m** e **E 729.425,09m**; $46^{\circ}25'49''$ e 18,89 m até o vértice **PT-P-756**, de coordenadas **N 7.740.262,71m** e **E 729.438,78m**; $61^{\circ}46'24''$ e 9,20 m até o vértice **PT-P-757**, de coordenadas **N 7.740.267,06m** e **E 729.446,89m**; $94^{\circ}15'04''$ e 25,09 m até o vértice **PT-P-758**, de coordenadas **N 7.740.265,20m** e **E 729.471,91m**; $80^{\circ}59'43''$ e 6,50 m até o vértice **PT-P-759**, de coordenadas **N 7.740.266,22m** e **E 729.478,33m**; $63^{\circ}19'18''$ e 15,87 m até o vértice **PT-P-760**, de coordenadas **N 7.740.273,34m** e **E 729.492,51m**; $62^{\circ}49'46''$ e 20,42 m até o vértice **PT-P-761**, de coordenadas **N 7.740.282,67m** e **E 729.510,68m**; $76^{\circ}25'14''$ e 18,42 m até o vértice **PT-P-762**, de coordenadas **N 7.740.286,99m** e **E 729.528,58m**; $66^{\circ}27'19''$ e 19,06 m até o vértice **PT-P-763**, de coordenadas **N 7.740.294,61m** e **E 729.546,06m**; $53^{\circ}42'53''$ e 20,64 m até o vértice **PT-P-764**, de coordenadas **N 7.740.306,82m** e **E 729.562,69m**; $95^{\circ}31'03''$ e 19,43 m até o vértice **PT-P-765**, de coordenadas **N 7.740.304,95m** e **E 729.582,03m**; $84^{\circ}10'08''$ e 12,87 m até o vértice **PT-P-766**, de coordenadas **N 7.740.306,26m** e **E 729.594,83m**; $68^{\circ}27'32''$ e 14,34 m até o vértice **PT-P-767**, de coordenadas **N 7.740.311,52m** e **E 729.608,17m**; $57^{\circ}24'51''$ e 8,08 m até o vértice **PT-P-768**, de coordenadas **N 7.740.315,87m** e **E 729.614,98m**; $77^{\circ}28'16''$ e 13,59 m até o vértice **PT-P-769**, de coordenadas **N 7.740.318,82m** e **E 729.628,24m**; $63^{\circ}26'06''$ e 6,91 m até o vértice **PT-P-770**, de coordenadas **N 7.740.321,91m** e **E 729.634,42m**; $55^{\circ}30'45''$ e 9,79 m até o vértice **PT-P-771**, de coordenadas **N 7.740.327,45m** e **E 729.642,49m**; $47^{\circ}50'01''$ e 14,81 m até o vértice **PT-P-772**, de coordenadas **N 7.740.337,39m** e **E 729.653,46m**; $22^{\circ}26'49''$ e 19,67 m até o vértice **PT-P-773**, de coordenadas **N 7.740.355,57m** e **E 729.660,97m**; $31^{\circ}01'39''$ e 10,84 m até o vértice **PT-P-774**, de coordenadas **N 7.740.364,86m** e **E 729.666,56m**; $16^{\circ}37'15''$ e 4,91 m até o vértice **PT-P-775**, de coordenadas **N 7.740.369,57m** e **E 729.667,97m**; $43^{\circ}19'31''$ e 33,96 m até o vértice **PT-P-776**, de coordenadas **N**



**GESTÃO
ENGENHARIA**

MEMORIAL DESCRITIVO

7.740.394,27m e E 729.691,27m; 35°54'35" e 7,54 m até o vértice **PT-P-777**, de coordenadas N 7.740.400,38m e E 729.695,69m; 42°55'15" e 15,05 m até o vértice **PT-P-778**, de coordenadas N 7.740.411,40m e E 729.705,94m; 19°03'28" e 4,08 m até o vértice **PT-P-779**, de coordenadas N 7.740.415,26m e E 729.707,27m; 13°07'13" e 9,58 m até o vértice **PT-P-780**, de coordenadas N 7.740.424,59m e E 729.709,45m; 1°14'19" e 25,97 m até o vértice **PT-P-781**, de coordenadas N 7.740.450,56m e E 729.710,01m; 358°46'05" e 13,06 m até o vértice **PT-P-782**, de coordenadas N 7.740.463,61m e E 729.709,73m; 67°58'45" e 37,55 m até o vértice **PT-P-783**, de coordenadas N 7.740.477,69m e E 729.744,54m; 57°06'21" e 12,67 m até o vértice **PT-P-001**, ponto inicial da descrição deste perímetro. Todas as coordenadas aqui descritas estão georreferenciadas ao Sistema Geodésico Brasileiro, a partir da estação ativa da RBMC de Brasília, de coordenadas N m e E m, e encontram-se representadas no Sistema U T M, referenciadas ao **Meridiano Central nº 45°00'**, fuso -23, tendo como datum o SIRGAS2000. Todos os azimutes e distâncias, área e perímetro foram calculados no plano de projeção U T M.

Observações:

A planta anexa é parte integrante deste memorial descritivo.

Ponte Nova, 10 de Março de 2022.

Uanderson Francisco dos Santos
Engenheiro Agrimensor e Cartografo
CREA: MG-141.756/D
Credenciamento INCRA: QXQV

Prefeitura Municipal de Oratorios



MUNICÍPIO DE ORATÓRIOS MINAS GERAIS


LEI Nº 609/2022

Delimita o perímetro urbano do Município de Oratórios e dá outras providências.

ANEXO II

Áreas de Preservação Permanente (APP)

- Área de Preservação Permanente - APP-1: área de 37.406,138 m²;
- Área de Preservação Permanente – APP-2: área de 51.003,697 m²;
- Área de Preservação Permanente – APP-3: área de 22.302,719 m²;
- Área de Preservação Permanente – APP-4: área de 88.224,535 m².



**GESTÃO
ENGENHARIA**

MEMORIAL DESCRITIVO

Proprietário: Prefeitura Municipal de Oratórios


Propriedade: Área de Preservação Permanente (APP-1)

Área: 3,7406 ha (37.406,138 m²)

Perímetro: 2.388,88 m


DESCRIÇÃO

Inicia-se a descrição deste perímetro no vértice **PT-P-459**, de coordenadas N 7.738.150,63m e E 728.923,06m; ; deste, segue com os seguintes azimutes e distâncias: 135°48'25" e 11,17 m até o vértice **PT-P-460**, de coordenadas N 7.738.142,62m e E 728.930,85m; 113°35'41" e 21,11 m até o vértice **PT-P-461**, de coordenadas N 7.738.134,17m e E 728.950,20m; 108°34'59" e 27,22 m até o vértice **PT-P-462**, de coordenadas N 7.738.125,50m e E 728.976,00m; 145°14'13" e 59,29 m até o vértice **PT-P-463**, de coordenadas N 7.738.076,79m e E 729.009,80m; 131°44'17" e 30,40 m até o vértice **PT-P-464**, de coordenadas N 7.738.056,55m e E 729.032,49m; 81°04'34" e 27,24 m até o vértice **PT-P-465**, de coordenadas N 7.738.060,78m e E 729.059,40m; 55°25'33" e 19,99 m até o vértice **PT-P-466**, de coordenadas N 7.738.072,12m e E 729.075,86m; 21°34'17" e 6,91 m até o vértice **PT-P-2536**, de coordenadas N 7.738.078,54m e E 729.078,40m; 135°32'39" e 32,83 m até o vértice **PT-P-2537**, de coordenadas N 7.738.055,11m e E 729.101,39m; 201°34'17" e 2,70 m até o vértice **PT-P-2538**, de coordenadas N 7.738.052,60m e E 729.100,40m; 235°25'33" e 35,95 m até o vértice **PT-P-2539**, de coordenadas N 7.738.032,20m e E 729.070,80m; 261°04'34" e 48,27 m até o vértice **PT-P-2540**, de coordenadas N 7.738.024,71m e E 729.023,11m; 311°44'17" e 48,15 m até o vértice **PT-P-2541**, de coordenadas N 7.738.056,77m e E 728.987,18m; 325°14'13" e 52,90 m até o vértice **PT-P-2542**, de coordenadas N 7.738.100,23m e E 728.957,02m; 288°34'59" e 35,26 m até o vértice **PT-P-2543**, de coordenadas N 7.738.111,47m e E 728.923,59m; 179°17'02" e 52,76 m até o vértice **PT-P-2544**, de coordenadas N 7.738.058,71m e E 728.924,25m; 210°44'08" e 34,89 m até o vértice **PT-P-2545**, de coordenadas N 7.738.028,72m e E 728.906,42m; 238°04'26" e 43,94 m até o vértice **PT-P-2546**, de coordenadas N 7.738.005,48m e E 728.869,12m; 247°54'46" e 32,02 m até o vértice **PT-P-2547**, de coordenadas N 7.737.993,44m e E 728.839,46m; 233°53'33" e 28,84 m até o vértice **PT-P-2548**, de coordenadas N 7.737.976,45m e E 728.816,16m; 183°00'46" e 5,46 m até o vértice **PT-P-2549**, de coordenadas N 7.737.971,00m e E 728.815,87m; 224°10'11" e 44,81 m até o vértice **PT-P-2550**, de coordenadas N 7.737.938,85m e E 728.784,64m; 86°18'31" e 89,39 m até o vértice **PT-P-2551**, de coordenadas N 7.737.944,61m e E 728.873,85m; 113°23'07" e 42,90 m até o vértice **PT-P-2552**, de coordenadas N 7.737.927,58m e E 728.913,23m; 146°01'24" e 40,34 m até o vértice **PT-P-2553**, de coordenadas N 7.737.894,13m e E 728.935,77m;




MEMORIAL DESCRITIVO

171°52'12" e 30,81 m até o vértice **PT-P-2554**, de coordenadas **N 7.737.863,62m** e **E 728.940,13m**; 191°00'13" e 35,06 m até o vértice **PT-P-2555**, de coordenadas **N 7.737.829,21m** e **E 728.933,44m**; 211°54'54" e 42,57 m até o vértice **PT-P-2556**, de coordenadas **N 7.737.793,07m** e **E 728.910,93m**; 238°46'25" e 74,04 m até o vértice **PT-P-2557**, de coordenadas **N 7.737.754,69m** e **E 728.847,62m**; 160°01'01" e 42,99 m até o vértice **PT-P-2558**, de coordenadas **N 7.737.714,28m** e **E 728.862,31m**; 172°36'35" e 58,68 m até o vértice **PT-P-2559**, de coordenadas **N 7.737.656,09m** e **E 728.869,86m**; 179°20'43" e 38,99 m até o vértice **PT-P-2560**, de coordenadas **N 7.737.617,11m** e **E 728.870,30m**; 172°51'17" e 23,72 m até o vértice **PT-P-2561**, de coordenadas **N 7.737.593,58m** e **E 728.873,25m**; 159°01'20" e 14,56 m até o vértice **PT-P-2562**, de coordenadas **N 7.737.579,98m** e **E 728.878,47m**; 162°41'29" e 12,62 m até o vértice **PT-P-2563**, de coordenadas **N 7.737.567,93m** e **E 728.882,22m**; 159°23'45" e 14,49 m até o vértice **PT-P-2564**, de coordenadas **N 7.737.554,37m** e **E 728.887,32m**; 173°36'17" e 34,40 m até o vértice **PT-P-2565**, de coordenadas **N 7.737.520,19m** e **E 728.891,15m**; 181°03'39" e 16,36 m até o vértice **PT-P-2566**, de coordenadas **N 7.737.503,83m** e **E 728.890,85m**; 268°54'55" e 1,87 m até o vértice **1410**, de coordenadas **N 7.737.503,80m** e **E 728.888,98m**; 176°27'29" e 6,23 m até o vértice **PT-P-408**, de coordenadas **N 7.737.497,58m** e **E 728.889,36m**; 174°03'45" e 11,55 m até o vértice **PT-P-409**, de coordenadas **N 7.737.486,09m** e **E 728.890,56m**; 265°24'44" e 16,32 m até o vértice **PT-P-410**, de coordenadas **N 7.737.484,78m** e **E 728.874,29m**; 305°09'59" e 4,80 m até o vértice **PT-P-411**, de coordenadas **N 7.737.487,55m** e **E 728.870,37m**; 317°02'43" e 7,07 m até o vértice **PT-P-412**, de coordenadas **N 7.737.492,72m** e **E 728.865,55m**; 295°57'32" e 7,54 m até o vértice **PT-P-413**, de coordenadas **N 7.737.496,02m** e **E 728.858,77m**; 313°11'29" e 5,99 m até o vértice **PT-P-414**, de coordenadas **N 7.737.500,12m** e **E 728.854,40m**; 351°52'12" e 3,15 m até o vértice **PT-P-415**, de coordenadas **N 7.737.503,24m** e **E 728.853,96m**; 27°48'03" e 4,87 m até o vértice **PT-P-416**, de coordenadas **N 7.737.507,55m** e **E 728.856,23m**; 42°25'38" e 7,09 m até o vértice **PT-P-417**, de coordenadas **N 7.737.512,78m** e **E 728.861,01m**; 1°03'39" e 6,01 m até o vértice **PT-P-418**, de coordenadas **N 7.737.518,79m** e **E 728.861,12m**; 353°36'17" e 28,70 m até o vértice **PT-P-419**, de coordenadas **N 7.737.547,31m** e **E 728.857,92m**; 339°23'45" e 11,61 m até o vértice **PT-P-420**, de coordenadas **N 7.737.558,18m** e **E 728.853,84m**; 342°41'29" e 12,52 m até o vértice **PT-P-421**, de coordenadas **N 7.737.570,14m** e **E 728.850,11m**; 339°01'20" e 17,24 m até o vértice **PT-P-422**, de coordenadas **N 7.737.586,23m** e **E 728.843,94m**; 352°51'17" e 29,06 m até o vértice **PT-P-423**, de coordenadas **N 7.737.615,06m** e **E 728.840,33m**; 359°20'43" e 38,92 m até o vértice **PT-P-424**, de coordenadas **N 7.737.653,99m** e **E 728.839,88m**; 352°36'35" e 53,60 m até o vértice **PT-P-425**, de coordenadas **N 7.737.707,14m** e **E 728.832,99m**; 340°01'01" e 39,05 m



MEMORIAL DESCRITIVO

até o vértice **PT-P-426**, de coordenadas **N 7.737.743,84m** e **E 728.819,64m**; **344°16'53"** e **38,59 m** até o vértice **PT-P-427**, de coordenadas **N 7.737.780,98m** e **E 728.809,19m**; **7°54'26"** e **8,08 m** até o vértice **PT-P-428**, de coordenadas **N 7.737.788,99m** e **E 728.810,30m**; **26°57'57"** e **14,22 m** até o vértice **PT-P-429**, de coordenadas **N 7.737.801,67m** e **E 728.816,75m**; **70°06'53"** e **11,12 m** até o vértice **PT-P-430**, de coordenadas **N 7.737.805,45m** e **E 728.827,20m**; **114°24'28"** e **29,06 m** até o vértice **PT-P-431**, de coordenadas **N 7.737.793,44m** e **E 728.853,67m**; **58°46'25"** e **41,61 m** até o vértice **PT-P-432**, de coordenadas **N 7.737.815,01m** e **E 728.889,26m**; **31°54'54"** e **29,87 m** até o vértice **PT-P-433**, de coordenadas **N 7.737.840,37m** e **E 728.905,05m**; **11°00'13"** e **24,47 m** até o vértice **PT-P-434**, de coordenadas **N 7.737.864,39m** e **E 728.909,72m**; **344°24'30"** e **19,70 m** até o vértice **PT-P-435**, de coordenadas **N 7.737.883,36m** e **E 728.904,42m**; **318°59'21"** e **21,67 m** até o vértice **PT-P-436**, de coordenadas **N 7.737.899,71m** e **E 728.890,20m**; **298°17'10"** e **24,51 m** até o vértice **PT-P-437**, de coordenadas **N 7.737.911,32m** e **E 728.868,62m**; **266°42'11"** e **23,58 m** até o vértice **PT-P-438**, de coordenadas **N 7.737.909,97m** e **E 728.845,08m**; **244°57'04"** e **35,69 m** até o vértice **PT-P-439**, de coordenadas **N 7.737.894,86m** e **E 728.812,75m**; **262°57'29"** e **38,10 m** até o vértice **PT-P-440**, de coordenadas **N 7.737.890,19m** e **E 728.774,94m**; **294°19'10"** e **25,38 m** até o vértice **PT-P-441**, de coordenadas **N 7.737.900,64m** e **E 728.751,81m**; **344°28'33"** e **29,08 m** até o vértice **PT-P-442**, de coordenadas **N 7.737.928,66m** e **E 728.744,02m**; **24°01'42"** e **39,33 m** até o vértice **PT-P-443**, de coordenadas **N 7.737.964,58m** e **E 728.760,04m**; **47°04'57"** e **17,31 m** até o vértice **PT-P-444**, de coordenadas **N 7.737.976,37m** e **E 728.772,71m**; **93°03'59"** e **6,24 m** até o vértice **PT-P-445**, de coordenadas **N 7.737.976,04m** e **E 728.778,94m**; **44°10'11"** e **10,85 m** até o vértice **PT-P-446**, de coordenadas **N 7.737.983,82m** e **E 728.786,50m**; **3°00'46"** e **8,46 m** até o vértice **PT-P-447**, de coordenadas **N 7.737.992,27m** e **E 728.786,95m**; **53°53'33"** e **46,80 m** até o vértice **PT-P-448**, de coordenadas **N 7.738.019,85m** e **E 728.824,76m**; **67°54'46"** e **33,12 m** até o vértice **PT-P-449**, de coordenadas **N 7.738.032,31m** e **E 728.855,45m**; **58°04'26"** e **34,07 m** até o vértice **PT-P-450**, de coordenadas **N 7.738.050,32m** e **E 728.884,36m**; **30°44'08"** e **19,15 m** até o vértice **PT-P-451**, de coordenadas **N 7.738.066,78m** e **E 728.894,15m**; **359°17'02"** e **17,79 m** até o vértice **PT-P-452**, de coordenadas **N 7.738.084,57m** e **E 728.893,93m**; **309°05'38"** e **32,10 m** até o vértice **PT-P-453**, de coordenadas **N 7.738.104,81m** e **E 728.869,02m**; **356°14'09"** e **16,94 m** até o vértice **PT-P-454**, de coordenadas **N 7.738.121,72m** e **E 728.867,90m**; **76°13'06"** e **12,14 m** até o vértice **PT-P-455**, de coordenadas **N 7.738.124,61m** e **E 728.879,69m**; **62°34'17"** e **19,80 m** até o vértice **PT-P-456**, de coordenadas **N 7.738.133,73m** e **E 728.897,26m**; **21°48'05"** e **5,99 m** até o vértice **PT-P-457**, de coordenadas **N 7.738.139,29m** e **E 728.899,49m**; **54°53'17"** e **17,40 m** até o vértice **PT-P-458**, de coordenadas **N 7.738.149,30m** e **E**



**GESTÃO
ENGENHARIA**

M E M O R I A L D E S C R I T I V O

728.913,72m; $81^{\circ}52'12''$ e 9,44 m até o vértice **PT-P-459**, ponto inicial da descrição deste perímetro. Todas as coordenadas aqui descritas estão georreferenciadas ao Sistema Geodésico Brasileiro, a partir da estação ativa da RBMC de Brasília, de coordenadas N m e E m, e encontram-se representadas no Sistema U T M, referenciadas ao **Meridiano Central nº 45°00'**, fuso -23, tendo como datum o SIRGAS2000. Todos os azimutes e distâncias, área e perímetro foram calculados no plano de projeção U T M.


Observações:

A planta anexa é parte integrante deste memorial descritivo.

Ponte Nova, 10 de Março de 2022.

Uanderson Francisco dos Santos
Engenheiro Agrimensor e Cartografo
CREA: MG-141.756/D
Credenciamento INCRA: QXQV

Prefeitura Municipal de Oratórios



**GESTÃO
ENGENHARIA**

MEMORIAL DESCRITIVO

Proprietário: Prefeitura Municipal de Oratórios


Propriedade: Área de Preservação Permanente (APP-2)

Área: 5,1004 ha (51.003,697 m²)

Perímetro: 3.465,37 m


DESCRIÇÃO

Inicia-se a descrição deste perímetro no vértice **PT-P-2567**, de coordenadas N 7.738.896,80m e E 728.753,58m; ; deste, segue com os seguintes azimutes e distâncias: 118°02'25" e 76,64 m até o vértice **PT-P-2568**, de coordenadas N 7.738.860,78m e E 728.821,22m; 147°23'43" e 46,11 m até o vértice **PT-P-2569**, de coordenadas N 7.738.821,93m e E 728.846,07m; 180°37'22" e 37,73 m até o vértice **PT-P-2570**, de coordenadas N 7.738.784,20m e E 728.845,66m; 211°36'27" e 38,62 m até o vértice **PT-P-2571**, de coordenadas N 7.738.751,31m e E 728.825,42m; 236°11'53" e 44,47 m até o vértice **PT-P-2572**, de coordenadas N 7.738.726,57m e E 728.788,46m; 260°06'22" e 13,66 m até o vértice **PT-P-2573**, de coordenadas N 7.738.724,22m e E 728.775,01m; 216°08'07" e 15,23 m até o vértice **PT-P-2574**, de coordenadas N 7.738.711,92m e E 728.766,03m; 188°35'28" e 17,80 m até o vértice **PT-P-2575**, de coordenadas N 7.738.694,32m e E 728.763,37m; 165°33'03" e 61,96 m até o vértice **PT-P-2576**, de coordenadas N 7.738.634,32m e E 728.778,83m; 140°00'47" e 14,93 m até o vértice **PT-P-2577**, de coordenadas N 7.738.622,88m e E 728.788,42m; 154°12'33" e 44,31 m até o vértice **PT-P-2578**, de coordenadas N 7.738.582,98m e E 728.807,70m; 168°31'17" e 65,59 m até o vértice **PT-P-2579**, de coordenadas N 7.738.518,70m e E 728.820,76m; 178°23'46" e 93,78 m até o vértice **PT-P-2580**, de coordenadas N 7.738.424,96m e E 728.823,38m; 43°28'45" e 63,65 m até o vértice **PT-P-2581**, de coordenadas N 7.738.471,15m e E 728.867,18m; 36°12'53" e 39,71 m até o vértice **PT-P-2582**, de coordenadas N 7.738.503,18m e E 728.890,64m; 61°02'24" e 60,33 m até o vértice **PT-P-2583**, de coordenadas N 7.738.532,39m e E 728.943,42m; 66°14'35" e 66,14 m até o vértice **PT-P-2584**, de coordenadas N 7.738.559,04m e E 729.003,96m; 73°15'29" e 34,76 m até o vértice **PT-P-2585**, de coordenadas N 7.738.569,05m e E 729.037,24m; 89°45'19" e 52,09 m até o vértice **PT-P-2586**, de coordenadas N 7.738.569,27m e E 729.089,33m; 73°25'16" e 13,94 m até o vértice **PT-P-2587**, de coordenadas N 7.738.573,25m e E 729.102,69m; 85°01'03" e 29,02 m até o vértice **PT-P-2588**, de coordenadas N 7.738.575,77m e E 729.131,60m; 100°58'50" e 41,07 m até o vértice **PT-P-2589**, de coordenadas N 7.738.567,95m e E 729.171,92m; 125°27'48" e 37,86 m até o vértice **PT-P-2590**, de coordenadas N 7.738.545,99m e E 729.202,76m; 167°07'05" e 41,84 m até o vértice **PT-P-2591**, de coordenadas N 7.738.505,20m e E 729.212,08m; 185°59'47" e 39,10 m até o vértice **PT-P-2592**, de coordenadas N 7.738.466,31m e E 729.208,00m; 214°03'51" e 38,88 m




MEMORIAL DESCRITIVO

até o vértice **PT-P-2593**, de coordenadas **N 7.738.434,11m** e **E 729.186,22m**; 243°02'28" e 42,92 m até o vértice **PT-P-2594**, de coordenadas **N 7.738.414,65m** e **E 729.147,97m**; 266°28'21" e 74,64 m até o vértice **PT-P-2595**, de coordenadas **N 7.738.410,06m** e **E 729.073,47m**; 130°26'46" e 74,81 m até o vértice **PT-P-2596**, de coordenadas **N 7.738.361,53m** e **E 729.130,41m**; 147°53'17" e 46,79 m até o vértice **PT-P-2597**, de coordenadas **N 7.738.321,90m** e **E 729.155,28m**; 163°29'44" e 26,95 m até o vértice **PT-P-2598**, de coordenadas **N 7.738.296,05m** e **E 729.162,93m**; 178°52'36" e 32,74 m até o vértice **PT-P-2599**, de coordenadas **N 7.738.263,32m** e **E 729.163,58m**; 201°29'23" e 38,89 m até o vértice **PT-P-2600**, de coordenadas **N 7.738.227,14m** e **E 729.149,33m**; 211°08'43" e 36,15 m até o vértice **PT-P-2601**, de coordenadas **N 7.738.196,20m** e **E 729.130,63m**; 201°35'43" e 16,98 m até o vértice **PT-P-2602**, de coordenadas **N 7.738.180,41m** e **E 729.124,38m**; 231°27'51" e 43,73 m até o vértice **PT-P-2603**, de coordenadas **N 7.738.153,17m** e **E 729.090,18m**; 132°21'27" e 33,72 m até o vértice **PT-P-2604**, de coordenadas **N 7.738.130,45m** e **E 729.115,09m**; 182°24'21" e 45,56 m até o vértice **PT-P-2605**, de coordenadas **N 7.738.084,93m** e **E 729.113,18m**; 201°34'17" e 32,06 m até o vértice **PT-P-2537**, de coordenadas **N 7.738.055,11m** e **E 729.101,39m**; 315°32'39" e 32,83 m até o vértice **PT-P-2536**, de coordenadas **N 7.738.078,54m** e **E 729.078,40m**; 21°34'17" e 13,66 m até o vértice **PT-P-467**, de coordenadas **N 7.738.091,25m** e **E 729.083,42m**; 2°24'21" e 26,49 m até o vértice **PT-P-468**, de coordenadas **N 7.738.117,71m** e **E 729.084,53m**; 312°21'27" e 10,23 m até o vértice **PT-P-469**, de coordenadas **N 7.738.124,61m** e **E 729.076,97m**; 334°55'57" e 15,22 m até o vértice **PT-P-470**, de coordenadas **N 7.738.138,40m** e **E 729.070,52m**; 300°08'29" e 15,95 m até o vértice **PT-P-471**, de coordenadas **N 7.738.146,40m** e **E 729.056,73m**; 326°07'17" e 18,75 m até o vértice **PT-P-472**, de coordenadas **N 7.738.161,97m** e **E 729.046,28m**; 0°00'00" e 8,23 m até o vértice **PT-P-473**, de coordenadas **N 7.738.170,20m** e **E 729.046,28m**; 72°48'05" e 29,34 m até o vértice **PT-P-474**, de coordenadas **N 7.738.178,88m** e **E 729.074,30m**; 51°27'51" e 32,13 m até o vértice **PT-P-475**, de coordenadas **N 7.738.198,89m** e **E 729.099,43m**; 21°35'43" e 11,48 m até o vértice **PT-P-476**, de coordenadas **N 7.738.209,57m** e **E 729.103,66m**; 31°08'43" e 36,12 m até o vértice **PT-P-477**, de coordenadas **N 7.738.240,48m** e **E 729.122,34m**; 21°29'23" e 30,36 m até o vértice **PT-P-478**, de coordenadas **N 7.738.268,73m** e **E 729.133,46m**; 358°52'36" e 22,69 m até o vértice **PT-P-479**, de coordenadas **N 7.738.291,42m** e **E 729.133,02m**; 343°29'44" e 18,79 m até o vértice **PT-P-480**, de coordenadas **N 7.738.309,43m** e **E 729.127,68m**; 327°53'17" e 38,07 m até o vértice **PT-P-481**, de coordenadas **N 7.738.341,68m** e **E 729.107,44m**; 310°26'46" e 35,66 m até o vértice **PT-P-482**, de coordenadas **N 7.738.364,81m** e **E 729.080,31m**; 307°10'27" e 33,50 m até o vértice **PT-P-483**, de coordenadas **N 7.738.385,05m** e **E 729.053,62m**; 333°08'44" e 19,69 m até o vértice



M E M O R I A L D E S C R I T I V O

PT-P-484, de coordenadas N 7.738.402,62m e E 729.044,72m; 1°32'53" e 16,46 m até o vértice PT-P-485, de coordenadas N 7.738.419,08m e E 729.045,17m; 18°48'00" e 22,08 m até o vértice PT-P-486, de coordenadas N 7.738.439,99m e E 729.052,28m; 105°37'27" e 27,25 m até o vértice PT-P-487, de coordenadas N 7.738.432,65m e E 729.078,53m; 71°41'51" e 30,45 m até o vértice PT-P-488, de coordenadas N 7.738.442,21m e E 729.107,44m; 86°28'21" e 32,53 m até o vértice PT-P-489, de coordenadas N 7.738.444,21m e E 729.139,91m; 63°02'28" e 28,95 m até o vértice PT-P-490, de coordenadas N 7.738.457,33m e E 729.165,71m; 34°03'51" e 23,63 m até o vértice PT-P-491, de coordenadas N 7.738.476,91m e E 729.178,95m; 5°59'47" e 26,61 m até o vértice PT-P-492, de coordenadas N 7.738.503,37m e E 729.181,73m; 347°07'05" e 25,44 m até o vértice PT-P-493, de coordenadas N 7.738.528,17m e E 729.176,06m; 305°27'48" e 19,93 m até o vértice PT-P-494, de coordenadas N 7.738.539,74m e E 729.159,82m; 280°58'50" e 30,36 m até o vértice PT-P-495, de coordenadas N 7.738.545,52m e E 729.130,02m; 265°01'03" e 21,77 m até o vértice PT-P-496, de coordenadas N 7.738.543,63m e E 729.108,33m; 253°25'16" e 15,20 m até o vértice PT-P-497, de coordenadas N 7.738.539,29m e E 729.093,76m; 269°45'19" e 52,04 m até o vértice PT-P-498, de coordenadas N 7.738.539,07m e E 729.041,72m; 253°15'29" e 28,57 m até o vértice PT-P-499, de coordenadas N 7.738.530,84m e E 729.014,36m; 246°14'35" e 62,94 m até o vértice PT-P-500, de coordenadas N 7.738.505,49m e E 728.956,76m; 241°02'24" e 52,36 m até o vértice PT-P-501, de coordenadas N 7.738.480,13m e E 728.910,94m; 216°12'53" e 35,01 m até o vértice PT-P-502, de coordenadas N 7.738.451,89m e E 728.890,26m; 223°28'45" e 17,78 m até o vértice PT-P-503, de coordenadas N 7.738.438,99m e E 728.878,02m; 191°35'32" e 8,85 m até o vértice PT-P-504, de coordenadas N 7.738.430,31m e E 728.876,25m; 209°57'13" e 30,29 m até o vértice PT-P-505, de coordenadas N 7.738.404,07m e E 728.861,12m; 223°20'23" e 21,71 m até o vértice PT-P-506, de coordenadas N 7.738.388,28m e E 728.846,22m; 255°40'38" e 10,79 m até o vértice PT-P-507, de coordenadas N 7.738.385,61m e E 728.835,77m; 300°24'40" e 11,86 m até o vértice PT-P-508, de coordenadas N 7.738.391,61m e E 728.825,54m; 334°02'14" e 75,70 m até o vértice PT-P-509, de coordenadas N 7.738.459,67m e E 728.792,40m; 358°23'46" e 55,62 m até o vértice PT-P-510, de coordenadas N 7.738.515,27m e E 728.790,84m; 348°31'17" e 59,23 m até o vértice PT-P-511, de coordenadas N 7.738.573,32m e E 728.779,05m; 334°12'33" e 36,81 m até o vértice PT-P-512, de coordenadas N 7.738.606,46m e E 728.763,04m; 320°00'47" e 18,00 m até o vértice PT-P-513, de coordenadas N 7.738.620,25m e E 728.751,47m; 345°33'03" e 74,87 m até o vértice PT-P-514, de coordenadas N 7.738.692,76m e E 728.732,79m; 8°35'28" e 31,27 m até o vértice PT-P-515, de coordenadas N 7.738.723,67m e E 728.737,46m; 36°08'07" e 34,70 m até o vértice PT-P-516, de coordenadas N 7.738.751,70m e E 728.757,92m;



**GESTÃO
ENGENHARIA**

MEMORIAL DESCRITIVO

80°06'22" e 19,42 m até o vértice **PT-P-517**, de coordenadas **N 7.738.755,03m** e **E 728.777,05m**; 56°11'53" e 31,58 m até o vértice **PT-P-518**, de coordenadas **N 7.738.772,60m** e **E 728.803,29m**; 31°36'27" e 23,76 m até o vértice **PT-P-519**, de coordenadas **N 7.738.792,84m** e **E 728.815,75m**; 0°37'22" e 20,46 m até o vértice **PT-P-520**, de coordenadas **N 7.738.813,30m** e **E 728.815,97m**; 327°23'43" e 29,31 m até o vértice **PT-P-521**, de coordenadas **N 7.738.837,99m** e **E 728.800,18m**; 298°02'25" e 23,18 m até o vértice **PT-P-522**, de coordenadas **N 7.738.848,89m** e **E 728.779,72m**; 263°23'12" e 15,45 m até o vértice **PT-P-523**, de coordenadas **N 7.738.847,11m** e **E 728.764,37m**; 288°00'15" e 18,71 m até o vértice **PT-P-524**, de coordenadas **N 7.738.852,89m** e **E 728.746,58m**; 279°24'33" e 39,45 m até o vértice **PT-P-525**, de coordenadas **N 7.738.859,34m** e **E 728.707,66m**; 331°34'44" e 21,50 m até o vértice **PT-P-526**, de coordenadas **N 7.738.878,25m** e **E 728.697,43m**; 71°42'46" e 59,14 m até o vértice **PT-P-2567**, ponto inicial da descrição deste perímetro. Todas as coordenadas aqui descritas estão georreferenciadas ao Sistema Geodésico Brasileiro, a partir da estação ativa da RBMC de Brasília, de coordenadas N m e E m, e encontram-se representadas no Sistema U T M, referenciadas ao **Meridiano Central n° 45°00'**, fuso -23, tendo como datum o SIRGAS2000. Todos os azimutes e distâncias, área e perímetro foram calculados no plano de projeção U T M.


Observações:

A planta anexa é parte integrante deste memorial descritivo.

Ponte Nova, 10 de Março de 2022.

Uanderson Francisco dos Santos
Engenheiro Agrimensor e Cartografo
CREA: MG-141.756/D
Credenciamento INCRA: QXQV

Prefeitura Municipal de Oratórios



**GESTÃO
ENGENHARIA**

M E M O R I A L D E S C R I T I V O

Proprietário: Prefeitura Municipal de Oratórios


Propriedade: Área de Preservação Permanente (APP-3)

Área: 2,2303 ha (22.302,719 m²)

Perímetro: 1.571,93 m

DESCRIÇÃO

Inicia-se a descrição deste perímetro no vértice **PT-P-2607**, de coordenadas N 7.739.459,63m e E 728.706,45m; ; deste, segue com os seguintes azimutes e distâncias: 102°38'00" e 40,46 m até o vértice **PT-P-2608**, de coordenadas N 7.739.450,78m e E 728.745,93m; 135°19'00" e 24,51 m até o vértice **PT-P-2609**, de coordenadas N 7.739.433,36m e E 728.763,17m; 140°57'52" e 32,02 m até o vértice **PT-P-2610**, de coordenadas N 7.739.408,48m e E 728.783,34m; 193°01'52" e 56,08 m até o vértice **PT-P-2611**, de coordenadas N 7.739.353,84m e E 728.770,69m; 153°15'56" e 16,58 m até o vértice **PT-P-2612**, de coordenadas N 7.739.339,04m e E 728.778,15m; 129°56'11" e 13,15 m até o vértice **PT-P-2613**, de coordenadas N 7.739.330,60m e E 728.788,23m; 155°43'07" e 46,86 m até o vértice **PT-P-2614**, de coordenadas N 7.739.287,88m e E 728.807,50m; 183°57'04" e 52,20 m até o vértice **PT-P-2615**, de coordenadas N 7.739.235,81m e E 728.803,90m; 212°08'20" e 44,16 m até o vértice **PT-P-2616**, de coordenadas N 7.739.198,42m e E 728.780,41m; 178°56'44" e 26,21 m até o vértice **PT-P-2617**, de coordenadas N 7.739.172,21m e E 728.780,89m; 104°41'20" e 48,21 m até o vértice **PT-P-2618**, de coordenadas N 7.739.159,99m e E 728.827,52m; 149°04'19" e 70,56 m até o vértice **PT-P-2619**, de coordenadas N 7.739.099,46m e E 728.863,79m; 193°26'55" e 46,60 m até o vértice **PT-P-2620**, de coordenadas N 7.739.054,14m e E 728.852,95m; 223°32'28" e 27,90 m até o vértice **PT-P-2621**, de coordenadas N 7.739.033,92m e E 728.833,73m; 164°30'41" e 40,22 m até o vértice **PT-P-2622**, de coordenadas N 7.738.995,16m e E 728.844,47m; 189°58'30" e 38,31 m até o vértice **PT-P-2623**, de coordenadas N 7.738.957,42m e E 728.837,83m; 223°36'10" e 57,14 m até o vértice **PT-P-2624**, de coordenadas N 7.738.916,05m e E 728.798,42m; 246°46'39" e 48,80 m até o vértice **PT-P-2567**, de coordenadas N 7.738.896,80m e E 728.753,58m; 251°42'46" e 59,14 m até o vértice **PT-P-526**, de coordenadas N 7.738.878,25m e E 728.697,43m; 31°45'34" e 38,45 m até o vértice **PT-P-527**, de coordenadas N 7.738.910,94m e E 728.717,67m; 62°08'25" e 35,22 m até o vértice **PT-P-528**, de coordenadas N 7.738.927,40m e E 728.748,80m; 66°46'39" e 34,97 m até o vértice **PT-P-529**, de coordenadas N 7.738.941,19m e E 728.780,94m; 43°36'10" e 41,92 m até o vértice **PT-P-530**, de coordenadas N 7.738.971,55m e E 728.809,86m; 9°58'30" e 22,47 m até o vértice **PT-P-531**, de coordenadas N 7.738.993,68m e E 728.813,75m; 344°30'41" e 19,16 m até o vértice **PT-P-532**, de coordenadas N 7.739.012,14m e E 728.808,63m; 305°45'14" e




M E M O R I A L D E S C R I T I V O

13,70 m até o vértice **PT-P-533**, de coordenadas **N 7.739.020,15m** e **E 728.797,51m**; $346^{\circ}03'44''$ e 15,70 m até o vértice **PT-P-534**, de coordenadas **N 7.739.035,38m** e **E 728.793,73m**; $43^{\circ}32'28''$ e 46,33 m até o vértice **PT-P-535**, de coordenadas **N 7.739.068,96m** e **E 728.825,65m**; $13^{\circ}26'55''$ e 26,30 m até o vértice **PT-P-536**, de coordenadas **N 7.739.094,54m** e **E 728.831,76m**; $329^{\circ}04'19''$ e 46,09 m até o vértice **PT-P-537**, de coordenadas **N 7.739.134,08m** e **E 728.808,08m**; $284^{\circ}41'20''$ e 47,36 m até o vértice **PT-P-538**, de coordenadas **N 7.739.146,09m** e **E 728.762,26m**; $335^{\circ}07'33''$ e 26,97 m até o vértice **PT-P-539**, de coordenadas **N 7.739.170,55m** e **E 728.750,92m**; $358^{\circ}56'44''$ e 36,26 m até o vértice **PT-P-540**, de coordenadas **N 7.739.206,80m** e **E 728.750,25m**; $32^{\circ}08'20''$ e 45,57 m até o vértice **PT-P-541**, de coordenadas **N 7.739.245,39m** e **E 728.774,49m**; $3^{\circ}57'04''$ e 37,12 m até o vértice **PT-P-542**, de coordenadas **N 7.739.282,42m** e **E 728.777,05m**; $335^{\circ}43'07''$ e 32,45 m até o vértice **PT-P-543**, de coordenadas **N 7.739.312,00m** e **E 728.763,71m**; $309^{\circ}56'11''$ e 12,47 m até o vértice **PT-P-544**, de coordenadas **N 7.739.320,01m** e **E 728.754,14m**; $333^{\circ}15'56''$ e 33,62 m até o vértice **PT-P-545**, de coordenadas **N 7.739.350,04m** e **E 728.739,02m**; $13^{\circ}01'52''$ e 52,28 m até o vértice **PT-P-546**, de coordenadas **N 7.739.400,97m** e **E 728.750,81m**; $320^{\circ}57'52''$ e 15,89 m até o vértice **PT-P-547**, de coordenadas **N 7.739.413,31m** e **E 728.740,80m**; $315^{\circ}19'00''$ e 14,23 m até o vértice **PT-P-548**, de coordenadas **N 7.739.423,43m** e **E 728.730,79m**; $282^{\circ}38'00''$ e 13,22 m até o vértice **PT-P-549**, de coordenadas **N 7.739.426,32m** e **E 728.717,89m**; $253^{\circ}14'15''$ e 9,64 m até o vértice **PT-P-550**, de coordenadas **N 7.739.423,54m** e **E 728.708,66m**; $200^{\circ}55'28''$ e 8,10 m até o vértice **PT-P-551**, de coordenadas **N 7.739.415,98m** e **E 728.705,77m**; $260^{\circ}05'01''$ e 8,07 m até o vértice **PT-P-552**, de coordenadas **N 7.739.414,59m** e **E 728.697,82m**; $318^{\circ}48'51''$ e 7,68 m até o vértice **PT-P-553**, de coordenadas **N 7.739.420,37m** e **E 728.692,76m**; $19^{\circ}13'58''$ e 41,58 m até o vértice **PT-P-2607**, ponto inicial da descrição deste perímetro. Todas as coordenadas aqui descritas estão georreferenciadas ao Sistema Geodésico Brasileiro, a partir da estação ativa da RBMC de Brasília, de coordenadas N m e E m, e encontram-se representadas no Sistema U T M, referenciadas ao **Meridiano Central nº 45°00'**, fuso -23, tendo como datum o SIRGAS2000. Todos os azimutes e distâncias, área e perímetro foram calculados no plano de projeção U T M.

Observações:

A planta anexa é parte integrante deste memorial descritivo.

Ponte Nova, 10 de Março de 2022.




**GESTÃO
ENGENHARIA**

MEMORIAL DESCRITIVO

Uanderson Francisco dos Santos
Engenheiro Agrimensor e Cartógrafo
CREA: MG-141.756/D
Credenciamento INCRA: QXQV

Prefeitura Municipal de Oratórios



**GESTÃO
ENGENHARIA**

MEMORIAL DESCRITIVO

Proprietário: Prefeitura Municipal de Oratórios


Propriedade: Área de Preservação Permanente (APP-4)

Área: 8,8225 ha (88.224,535 m²)

Perímetro: 5.914,97 m


DESCRIÇÃO

Inicia-se a descrição deste perímetro no vértice **PT-P-2625**, de coordenadas N 7.740.474,40m e E 729.736,39m; ; deste, segue com os seguintes azimutes e distâncias: 157°58'45" e 30,00 m até o vértice **PT-P-2626**, de coordenadas N 7.740.446,58m e E 729.747,63m; 247°58'45" e 8,39 m até o vértice **PT-P-2627**, de coordenadas N 7.740.443,44m e E 729.739,86m; 181°14'19" e 22,62 m até o vértice **PT-P-2628**, de coordenadas N 7.740.420,82m e E 729.739,37m; 193°07'13" e 14,26 m até o vértice **PT-P-2629**, de coordenadas N 7.740.406,93m e E 729.736,13m; 199°03'28" e 11,98 m até o vértice **PT-P-2630**, de coordenadas N 7.740.395,61m e E 729.732,22m; 222°55'15" e 19,55 m até o vértice **PT-P-2631**, de coordenadas N 7.740.381,29m e E 729.718,91m; 215°54'35" e 7,65 m até o vértice **PT-P-2632**, de coordenadas N 7.740.375,10m e E 729.714,43m; 223°19'31" e 28,78 m até o vértice **PT-P-2633**, de coordenadas N 7.740.354,16m e E 729.694,68m; 196°37'15" e 1,58 m até o vértice **PT-P-2634**, de coordenadas N 7.740.352,65m e E 729.694,22m; 211°01'39" e 12,38 m até o vértice **PT-P-2635**, de coordenadas N 7.740.342,04m e E 729.687,84m; 202°26'49" e 24,17 m até o vértice **PT-P-2636**, de coordenadas N 7.740.319,69m e E 729.678,61m; 227°50'01" e 23,58 m até o vértice **PT-P-2637**, de coordenadas N 7.740.303,87m e E 729.661,14m; 235°30'45" e 13,88 m até o vértice **PT-P-2638**, de coordenadas N 7.740.296,01m e E 729.649,69m; 243°26'06" e 12,68 m até o vértice **PT-P-2639**, de coordenadas N 7.740.290,34m e E 729.638,36m; 257°28'16" e 11,98 m até o vértice **PT-P-2640**, de coordenadas N 7.740.287,74m e E 729.626,66m; 237°24'51" e 5,68 m até o vértice **PT-P-2641**, de coordenadas N 7.740.284,68m e E 729.621,88m; 248°27'32" e 21,38 m até o vértice **PT-P-2642**, de coordenadas N 7.740.276,84m e E 729.602,00m; 264°10'08" e 19,99 m até o vértice **PT-P-2643**, de coordenadas N 7.740.274,80m e E 729.582,12m; 275°31'03" e 10,96 m até o vértice **PT-P-2644**, de coordenadas N 7.740.275,86m e E 729.571,21m; 233°42'53" e 12,53 m até o vértice **PT-P-2645**, de coordenadas N 7.740.268,44m e E 729.561,11m; 246°27'19" e 25,03 m até o vértice **PT-P-2646**, de coordenadas N 7.740.258,45m e E 729.538,17m; 256°25'14" e 17,46 m até o vértice **PT-P-2647**, de coordenadas N 7.740.254,35m e E 729.521,19m; 242°49'46" e 16,98 m até o vértice **PT-P-2648**, de coordenadas N 7.740.246,59m e E 729.506,09m; 243°19'18" e 20,66 m até o vértice **PT-P-2649**, de coordenadas N 7.740.237,32m e E 729.487,63m; 260°59'43" e 14,65 m até o vértice **PT-P-2650**, de coordenadas N 7.740.235,03m e E




M E M O R I A L D E S C R I T I V O

729.473,16m; 274°15'04" e 18,56 m até o vértice **PT-P-2651**, de coordenadas N 7.740.236,40m e E 729.454,65m; 226°25'49" e 20,19 m até o vértice **PT-P-2652**, de coordenadas N 7.740.222,49m e E 729.440,02m; 256°03'24" e 8,58 m até o vértice **PT-P-2653**, de coordenadas N 7.740.220,42m e E 729.431,69m; 191°40'41" e 12,48 m até o vértice **PT-P-2654**, de coordenadas N 7.740.208,20m e E 729.429,17m; 196°23'22" e 19,82 m até o vértice **PT-P-2655**, de coordenadas N 7.740.189,18m e E 729.423,57m; 228°31'17" e 11,11 m até o vértice **PT-P-2656**, de coordenadas N 7.740.181,82m e E 729.415,25m; 210°19'10" e 3,79 m até o vértice **PT-P-2657**, de coordenadas N 7.740.178,55m e E 729.413,34m; 212°28'16" e 3,67 m até o vértice **PT-P-2658**, de coordenadas N 7.740.175,46m e E 729.411,37m; 206°52'23" e 14,41 m até o vértice **PT-P-2659**, de coordenadas N 7.740.162,60m e E 729.404,86m; 211°46'51" e 14,82 m até o vértice **PT-P-2660**, de coordenadas N 7.740.150,00m e E 729.397,05m; 191°09'36" e 5,06 m até o vértice **PT-P-2661**, de coordenadas N 7.740.145,04m e E 729.396,07m; 158°29'11" e 29,41 m até o vértice **PT-P-2662**, de coordenadas N 7.740.117,68m e E 729.406,86m; 162°03'02" e 10,42 m até o vértice **PT-P-2663**, de coordenadas N 7.740.107,77m e E 729.410,07m; 178°09'35" e 24,66 m até o vértice **PT-P-2664**, de coordenadas N 7.740.083,12m e E 729.410,86m; 189°19'25" e 11,52 m até o vértice **PT-P-2665**, de coordenadas N 7.740.071,75m e E 729.408,99m; 185°42'38" e 17,86 m até o vértice **PT-P-2666**, de coordenadas N 7.740.053,98m e E 729.407,22m; 206°07'52" e 12,71 m até o vértice **PT-P-2667**, de coordenadas N 7.740.042,57m e E 729.401,62m; 202°23'38" e 8,50 m até o vértice **PT-P-2668**, de coordenadas N 7.740.034,71m e E 729.398,38m; 208°31'05" e 17,69 m até o vértice **PT-P-2669**, de coordenadas N 7.740.019,16m e E 729.389,93m; 226°42'39" e 28,90 m até o vértice **PT-P-2670**, de coordenadas N 7.739.999,35m e E 729.368,90m; 245°34'47" e 31,09 m até o vértice **PT-P-2671**, de coordenadas N 7.739.986,49m e E 729.340,59m; 264°14'04" e 23,75 m até o vértice **PT-P-2672**, de coordenadas N 7.739.984,11m e E 729.316,96m; 266°44'53" e 15,00 m até o vértice **PT-P-2673**, de coordenadas N 7.739.983,26m e E 729.301,98m; 274°16'09" e 49,93 m até o vértice **PT-P-2674**, de coordenadas N 7.739.986,97m e E 729.252,19m; 284°34'17" e 27,79 m até o vértice **PT-P-2675**, de coordenadas N 7.739.993,96m e E 729.225,29m; 275°58'28" e 47,29 m até o vértice **PT-P-2676**, de coordenadas N 7.739.998,89m e E 729.178,26m; 279°46'18" e 6,58 m até o vértice **PT-P-2677**, de coordenadas N 7.740.000,00m e E 729.171,78m; 252°38'30" e 16,14 m até o vértice **PT-P-2678**, de coordenadas N 7.739.995,19m e E 729.156,37m; 286°45'21" e 32,25 m até o vértice **PT-P-2679**, de coordenadas N 7.740.004,49m e E 729.125,49m; 321°36'22" e 24,67 m até o vértice **PT-P-2680**, de coordenadas N 7.740.023,82m e E 729.110,17m; 336°56'24" e 18,41 m até o vértice **PT-P-2681**, de coordenadas N 7.740.040,76m e E 729.102,96m; 348°10'59" e 5,49 m até o vértice **PT-P-2682**, de coordenadas N




M E M O R I A L D E S C R I T I V O

7.740.046,13m e E 729.101,83m; 270°00'00" e 16,28 m até o vértice **PT-P-2683**, de coordenadas N 7.740.046,13m e E 729.085,55m; 260°46'56" e 16,16 m até o vértice **PT-P-2684**, de coordenadas N 7.740.043,55m e E 729.069,60m; 269°47'56" e 19,09 m até o vértice **PT-P-2685**, de coordenadas N 7.740.043,48m e E 729.050,51m; 257°18'33" e 18,63 m até o vértice **PT-P-2686**, de coordenadas N 7.740.039,39m e E 729.032,34m; 268°57'19" e 6,91 m até o vértice **PT-P-2687**, de coordenadas N 7.740.039,26m e E 729.025,43m; 230°28'33" e 7,41 m até o vértice **PT-P-2688**, de coordenadas N 7.740.034,54m e E 729.019,71m; 240°49'34" e 1,08 m até o vértice **PT-P-2689**, de coordenadas N 7.740.034,02m e E 729.018,77m; 154°26'24" e 10,58 m até o vértice **PT-P-2690**, de coordenadas N 7.740.024,48m e E 729.023,34m; 99°17'01" e 3,32 m até o vértice **PT-P-2691**, de coordenadas N 7.740.023,94m e E 729.026,61m; 124°35'37" e 32,83 m até o vértice **PT-P-2692**, de coordenadas N 7.740.005,31m e E 729.053,63m; 147°20'21" e 29,86 m até o vértice **PT-P-2693**, de coordenadas N 7.739.980,17m e E 729.069,75m; 186°59'31" e 32,59 m até o vértice **PT-P-2694**, de coordenadas N 7.739.947,82m e E 729.065,78m; 212°29'03" e 22,26 m até o vértice **PT-P-2695**, de coordenadas N 7.739.929,05m e E 729.053,82m; 226°27'31" e 16,28 m até o vértice **PT-P-2696**, de coordenadas N 7.739.917,83m e E 729.042,02m; 233°38'21" e 4,63 m até o vértice **PT-P-2697**, de coordenadas N 7.739.915,09m e E 729.038,29m; 212°07'30" e 12,58 m até o vértice **PT-P-2698**, de coordenadas N 7.739.904,43m e E 729.031,61m; 230°41'04" e 21,38 m até o vértice **PT-P-2699**, de coordenadas N 7.739.890,89m e E 729.015,07m; 252°12'58" e 24,75 m até o vértice **PT-P-2700**, de coordenadas N 7.739.883,33m e E 728.991,50m; 265°13'11" e 22,46 m até o vértice **PT-P-2701**, de coordenadas N 7.739.881,46m e E 728.969,12m; 280°45'26" e 31,05 m até o vértice **PT-P-2702**, de coordenadas N 7.739.887,25m e E 728.938,62m; 321°52'54" e 18,93 m até o vértice **PT-P-2703**, de coordenadas N 7.739.902,14m e E 728.926,93m; 294°21'45" e 24,26 m até o vértice **PT-P-2704**, de coordenadas N 7.739.912,15m e E 728.904,83m; 16°57'42" e 33,03 m até o vértice **PT-P-2705**, de coordenadas N 7.739.943,74m e E 728.914,47m; 333°05'08" e 8,82 m até o vértice **PT-P-2706**, de coordenadas N 7.739.951,61m e E 728.910,48m; 324°08'14" e 5,68 m até o vértice **PT-P-2707**, de coordenadas N 7.739.956,21m e E 728.907,15m; 300°14'36" e 11,26 m até o vértice **PT-P-2708**, de coordenadas N 7.739.961,88m e E 728.897,43m; 325°02'26" e 3,48 m até o vértice **PT-P-2709**, de coordenadas N 7.739.964,73m e E 728.895,43m; 254°45'11" e 9,42 m até o vértice **PT-P-2710**, de coordenadas N 7.739.962,25m e E 728.886,35m; 250°55'51" e 10,43 m até o vértice **PT-P-2711**, de coordenadas N 7.739.958,84m e E 728.876,49m; 271°23'21" e 25,52 m até o vértice **PT-P-2712**, de coordenadas N 7.739.959,46m e E 728.850,98m; 254°19'02" e 19,66 m até o vértice **PT-P-2713**, de coordenadas N 7.739.954,15m e E 728.832,05m; 266°14'12" e 9,07 m até o vértice **PT-P-2714**, de coordenadas N




M E M O R I A L D E S C R I T I V O

7.739.953,55m e E 728.823,01m; 212°32'57" e 11,55 m até o vértice **PT-P-2715**, de coordenadas N 7.739.943,81m e E 728.816,79m; 231°25'11" e 26,43 m até o vértice **PT-P-2716**, de coordenadas N 7.739.927,33m e E 728.796,13m; 245°27'08" e 26,19 m até o vértice **PT-P-2717**, de coordenadas N 7.739.916,45m e E 728.772,30m; 263°57'21" e 12,13 m até o vértice **PT-P-2718**, de coordenadas N 7.739.915,17m e E 728.760,24m; 268°41'50" e 33,64 m até o vértice **PT-P-2719**, de coordenadas N 7.739.914,41m e E 728.726,61m; 277°28'43" e 38,20 m até o vértice **PT-P-2720**, de coordenadas N 7.739.919,38m e E 728.688,73m; 281°14'14" e 1,91 m até o vértice **PT-P-2721**, de coordenadas N 7.739.919,75m e E 728.686,85m; 144°42'24" e 4,85 m até o vértice **PT-P-2722**, de coordenadas N 7.739.915,79m e E 728.689,65m; 150°02'57" e 11,29 m até o vértice **PT-P-2723**, de coordenadas N 7.739.906,01m e E 728.695,29m; 146°12'45" e 61,19 m até o vértice **PT-P-2724**, de coordenadas N 7.739.855,16m e E 728.729,32m; 164°44'42" e 16,38 m até o vértice **PT-P-2725**, de coordenadas N 7.739.839,35m e E 728.733,63m; 174°58'33" e 18,43 m até o vértice **PT-P-2726**, de coordenadas N 7.739.821,00m e E 728.735,24m; 186°05'56" e 25,35 m até o vértice **PT-P-2727**, de coordenadas N 7.739.795,79m e E 728.732,55m; 221°24'12" e 35,03 m até o vértice **PT-P-2728**, de coordenadas N 7.739.769,51m e E 728.709,38m; 251°33'54" e 37,39 m até o vértice **PT-P-2729**, de coordenadas N 7.739.757,69m e E 728.673,91m; 291°27'24" e 34,42 m até o vértice **PT-P-2730**, de coordenadas N 7.739.770,28m e E 728.641,87m; 322°40'00" e 27,88 m até o vértice **PT-P-2731**, de coordenadas N 7.739.792,45m e E 728.624,96m; 327°32'18" e 29,75 m até o vértice **PT-P-2732**, de coordenadas N 7.739.817,55m e E 728.608,99m; 313°14'35" e 5,60 m até o vértice **PT-P-2733**, de coordenadas N 7.739.821,38m e E 728.604,91m; 287°36'27" e 37,15 m até o vértice **PT-P-2734**, de coordenadas N 7.739.832,62m e E 728.569,50m; 267°54'17" e 12,28 m até o vértice **PT-P-2735**, de coordenadas N 7.739.832,17m e E 728.557,23m; 290°24'19" e 28,28 m até o vértice **PT-P-2736**, de coordenadas N 7.739.842,03m e E 728.530,73m; 304°03'35" e 29,28 m até o vértice **PT-P-2737**, de coordenadas N 7.739.858,43m e E 728.506,48m; 326°56'30" e 7,10 m até o vértice **PT-P-2738**, de coordenadas N 7.739.864,38m e E 728.502,60m; 215°44'53" e 10,15 m até o vértice **PT-P-2739**, de coordenadas N 7.739.856,14m e E 728.496,67m; 237°09'07" e 22,78 m até o vértice **PT-P-2740**, de coordenadas N 7.739.843,78m e E 728.477,53m; 249°20'02" e 20,20 m até o vértice **PT-P-2741**, de coordenadas N 7.739.836,66m e E 728.458,64m; 248°55'14" e 22,66 m até o vértice **PT-P-2742**, de coordenadas N 7.739.828,51m e E 728.437,50m; 256°51'06" e 9,76 m até o vértice **PT-P-2743**, de coordenadas N 7.739.826,29m e E 728.427,99m; 234°03'03" e 10,56 m até o vértice **PT-P-2744**, de coordenadas N 7.739.820,09m e E 728.419,44m; 211°02'55" e 11,26 m até o vértice **PT-P-2745**, de coordenadas N 7.739.810,44m e E 728.413,63m; 215°16'06" e 15,80 m até o vértice **PT-P-2746**, de




MEMORIAL DESCRITIVO

coordenadas N 7.739.797,54m e E 728.404,51m; 198°37'52" e 19,76 m até o vértice **PT-P-2747**, de coordenadas N 7.739.778,81m e E 728.398,20m; 167°50'35" e 10,36 m até o vértice **PT-P-2748**, de coordenadas N 7.739.768,69m e E 728.400,38m; 178°27'07" e 7,32 m até o vértice **PT-P-2749**, de coordenadas N 7.739.761,37m e E 728.400,58m; 166°04'18" e 5,18 m até o vértice **PT-P-2750**, de coordenadas N 7.739.756,34m e E 728.401,82m; 163°45'40" e 8,92 m até o vértice **PT-P-2751**, de coordenadas N 7.739.747,78m e E 728.404,32m; 171°21'16" e 13,39 m até o vértice **PT-P-2752**, de coordenadas N 7.739.734,54m e E 728.406,33m; 168°32'46" e 7,76 m até o vértice **PT-P-2753**, de coordenadas N 7.739.726,94m e E 728.407,87m; 117°44'36" e 13,94 m até o vértice **PT-P-2754**, de coordenadas N 7.739.720,45m e E 728.420,21m; 121°46'24" e 13,92 m até o vértice **PT-P-2755**, de coordenadas N 7.739.713,12m e E 728.432,04m; 104°20'48" e 67,21 m até o vértice **PT-P-2756**, de coordenadas N 7.739.696,46m e E 728.497,15m; 108°40'41" e 17,71 m até o vértice **PT-P-2757**, de coordenadas N 7.739.690,79m e E 728.513,93m; 102°05'41" e 18,31 m até o vértice **PT-P-2758**, de coordenadas N 7.739.686,96m e E 728.531,83m; 105°41'52" e 11,87 m até o vértice **PT-P-2759**, de coordenadas N 7.739.683,75m e E 728.543,25m; 104°48'42" e 46,02 m até o vértice **PT-P-2760**, de coordenadas N 7.739.671,98m e E 728.587,74m; 103°42'58" e 22,51 m até o vértice **PT-P-2761**, de coordenadas N 7.739.666,65m e E 728.609,60m; 91°53'23" e 12,24 m até o vértice **PT-P-2762**, de coordenadas N 7.739.666,24m e E 728.621,83m; 97°39'02" e 25,06 m até o vértice **PT-P-2763**, de coordenadas N 7.739.662,91m e E 728.646,67m; 106°02'14" e 11,15 m até o vértice **PT-P-2764**, de coordenadas N 7.739.659,82m e E 728.657,39m; 105°46'51" e 22,89 m até o vértice **PT-P-2765**, de coordenadas N 7.739.653,60m e E 728.679,41m; 129°03'58" e 31,79 m até o vértice **PT-P-2766**, de coordenadas N 7.739.633,56m e E 728.704,10m; 132°27'39" e 40,88 m até o vértice **PT-P-2767**, de coordenadas N 7.739.605,97m e E 728.734,26m; 177°50'33" e 27,75 m até o vértice **PT-P-2768**, de coordenadas N 7.739.578,23m e E 728.735,30m; 196°36'25" e 19,82 m até o vértice **PT-P-2769**, de coordenadas N 7.739.559,24m e E 728.729,64m; 189°35'56" e 16,42 m até o vértice **PT-P-2770**, de coordenadas N 7.739.543,05m e E 728.726,90m; 203°47'23" e 5,75 m até o vértice **PT-P-2771**, de coordenadas N 7.739.537,79m e E 728.724,58m; 123°54'15" e 5,73 m até o vértice **PT-P-2772**, de coordenadas N 7.739.534,59m e E 728.729,34m; 159°12'23" e 23,36 m até o vértice **PT-P-2773**, de coordenadas N 7.739.512,75m e E 728.737,63m; 183°58'57" e 27,72 m até o vértice **PT-P-2774**, de coordenadas N 7.739.485,10m e E 728.735,70m; 177°32'58" e 16,71 m até o vértice **PT-P-2775**, de coordenadas N 7.739.468,40m e E 728.736,42m; 179°46'34" e 15,50 m até o vértice **PT-P-2776**, de coordenadas N 7.739.452,90m e E 728.736,48m; 282°38'00" e 30,77 m até o vértice **PT-P-2607**, de coordenadas N 7.739.459,63m e E 728.706,45m; 359°46'34" e 8,07 m até o vértice **PT-**




MEMORIAL DESCRITIVO

P-2778, de coordenadas N 7.739.467,70m e E 728.706,42m; 357°32'58" e 17,82 m até o vértice PT-P-2779, de coordenadas N 7.739.485,50m e E 728.705,66m; 3°58'57" e 22,81 m até o vértice PT-P-2780, de coordenadas N 7.739.508,26m e E 728.707,24m; 339°12'23" e 7,22 m até o vértice PT-P-2781, de coordenadas N 7.739.515,02m e E 728.704,68m; 303°54'15" e 20,85 m até o vértice PT-P-2782, de coordenadas N 7.739.526,65m e E 728.687,38m; 20°09'39" e 7,14 m até o vértice PT-P-566, de coordenadas N 7.739.533,35m e E 728.689,84m; 23°47'23" e 20,10 m até o vértice PT-P-567, de coordenadas N 7.739.551,74m e E 728.697,94m; 9°35'56" e 14,52 m até o vértice PT-P-568, de coordenadas N 7.739.566,05m e E 728.700,36m; 16°36'25" e 16,70 m até o vértice PT-P-569, de coordenadas N 7.739.582,06m e E 728.705,14m; 357°50'33" e 10,25 m até o vértice PT-P-570, de coordenadas N 7.739.592,30m e E 728.704,75m; 312°27'39" e 27,45 m até o vértice PT-P-571, de coordenadas N 7.739.610,83m e E 728.684,50m; 309°03'58" e 24,72 m até o vértice PT-P-572, de coordenadas N 7.739.626,41m e E 728.665,31m; 285°46'51" e 16,77 m até o vértice PT-P-573, de coordenadas N 7.739.630,97m e E 728.649,16m; 286°02'14" e 9,02 m até o vértice PT-P-574, de coordenadas N 7.739.633,47m e E 728.640,50m; 277°39'02" e 21,35 m até o vértice PT-P-575, de coordenadas N 7.739.636,31m e E 728.619,34m; 271°53'23" e 13,83 m até o vértice PT-P-576, de coordenadas N 7.739.636,76m e E 728.605,51m; 283°42'58" e 25,90 m até o vértice PT-P-577, de coordenadas N 7.739.642,91m e E 728.580,35m; 284°48'42" e 46,53 m até o vértice PT-P-578, de coordenadas N 7.739.654,80m e E 728.535,36m; 285°41'52" e 11,15 m até o vértice PT-P-579, de coordenadas N 7.739.657,82m e E 728.524,62m; 282°05'41" e 19,09 m até o vértice PT-P-580, de coordenadas N 7.739.661,82m e E 728.505,95m; 288°40'41" e 18,30 m até o vértice PT-P-581, de coordenadas N 7.739.667,68m e E 728.488,62m; 284°20'48" e 70,67 m até o vértice PT-P-582, de coordenadas N 7.739.685,19m e E 728.420,15m; 301°46'24" e 17,46 m até o vértice PT-P-583, de coordenadas N 7.739.694,39m e E 728.405,31m; 297°44'36" e 24,42 m até o vértice PT-P-584, de coordenadas N 7.739.705,76m e E 728.383,69m; 339°37'25" e 5,24 m até o vértice PT-P-585, de coordenadas N 7.739.710,67m e E 728.381,87m; 306°19'37" e 2,96 m até o vértice PT-P-586, de coordenadas N 7.739.712,42m e E 728.379,48m; 355°06'03" e 6,16 m até o vértice PT-P-587, de coordenadas N 7.739.718,56m e E 728.378,96m; 348°32'46" e 10,96 m até o vértice PT-P-588, de coordenadas N 7.739.729,30m e E 728.376,78m; 351°21'16" e 12,14 m até o vértice PT-P-589, de coordenadas N 7.739.741,30m e E 728.374,96m; 343°45'40" e 7,53 m até o vértice PT-P-590, de coordenadas N 7.739.748,53m e E 728.372,85m; 346°04'18" e 9,04 m até o vértice PT-P-591, de coordenadas N 7.739.757,31m e E 728.370,67m; 358°27'07" e 7,79 m até o vértice PT-P-592, de coordenadas N 7.739.765,10m e E 728.370,46m; 347°50'35" e 15,83 m até o vértice PT-P-593, de coordenadas N 7.739.780,57m e E 728.367,13m;




M E M O R I A L D E S C R I T I V O

18°37'52" e 32,40 m até o vértice **PT-P-594**, de coordenadas **N 7.739.811,28m** e **E 728.377,48m**; 35°16'06" e 19,08 m até o vértice **PT-P-595**, de coordenadas **N 7.739.826,86m** e **E 728.388,50m**; 31°02'55" e 16,26 m até o vértice **PT-P-596**, de coordenadas **N 7.739.840,79m** e **E 728.396,89m**; 54°03'03" e 22,71 m até o vértice **PT-P-597**, de coordenadas **N 7.739.854,12m** e **E 728.415,28m**; 76°51'06" e 13,73 m até o vértice **PT-P-598**, de coordenadas **N 7.739.857,25m** e **E 728.428,65m**; 68°55'14" e 20,68 m até o vértice **PT-P-599**, de coordenadas **N 7.739.864,69m** e **E 728.447,95m**; 69°20'02" e 17,10 m até o vértice **PT-P-600**, de coordenadas **N 7.739.870,72m** e **E 728.463,95m**; 57°09'07" e 13,91 m até o vértice **PT-P-601**, de coordenadas **N 7.739.878,27m** e **E 728.475,63m**; 35°44'53" e 11,11 m até o vértice **PT-P-602**, de coordenadas **N 7.739.887,29m** e **E 728.482,13m**; 24°17'45" e 13,48 m até o vértice **PT-P-603**, de coordenadas **N 7.739.899,57m** e **E 728.487,67m**; 8°38'44" e 12,14 m até o vértice **PT-P-604**, de coordenadas **N 7.739.911,57m** e **E 728.489,50m**; 345°55'07" e 10,82 m até o vértice **PT-P-605**, de coordenadas **N 7.739.922,06m** e **E 728.486,86m**; 300°56'17" e 13,38 m até o vértice **PT-P-606**, de coordenadas **N 7.739.928,94m** e **E 728.475,39m**; 318°41'29" e 6,17 m até o vértice **PT-P-607**, de coordenadas **N 7.739.933,57m** e **E 728.471,32m**; 36°12'09" e 8,44 m até o vértice **PT-P-608**, de coordenadas **N 7.739.940,38m** e **E 728.476,30m**; 12°19'10" e 6,25 m até o vértice **PT-P-609**, de coordenadas **N 7.739.946,49m** e **E 728.477,63m**; 73°03'22" e 10,23 m até o vértice **PT-P-610**, de coordenadas **N 7.739.949,47m** e **E 728.487,43m**; 80°01'10" e 12,76 m até o vértice **PT-P-611**, de coordenadas **N 7.739.951,68m** e **E 728.499,99m**; 171°24'46" e 10,58 m até o vértice **PT-P-612**, de coordenadas **N 7.739.941,22m** e **E 728.501,57m**; 153°26'06" e 7,53 m até o vértice **PT-P-613**, de coordenadas **N 7.739.934,49m** e **E 728.504,94m**; 131°42'14" e 9,49 m até o vértice **PT-P-614**, de coordenadas **N 7.739.928,17m** e **E 728.512,02m**; 163°32'46" e 7,06 m até o vértice **PT-P-615**, de coordenadas **N 7.739.921,40m** e **E 728.514,03m**; 174°25'40" e 23,13 m até o vértice **PT-P-616**, de coordenadas **N 7.739.898,38m** e **E 728.516,27m**; 146°56'30" e 22,07 m até o vértice **PT-P-617**, de coordenadas **N 7.739.879,88m** e **E 728.528,31m**; 124°03'35" e 19,61 m até o vértice **PT-P-618**, de coordenadas **N 7.739.868,90m** e **E 728.544,56m**; 110°24'19" e 18,72 m até o vértice **PT-P-619**, de coordenadas **N 7.739.862,37m** e **E 728.562,10m**; 87°54'17" e 11,52 m até o vértice **PT-P-620**, de coordenadas **N 7.739.862,79m** e **E 728.573,61m**; 107°36'27" e 49,19 m até o vértice **PT-P-621**, de coordenadas **N 7.739.847,91m** e **E 728.620,49m**; 133°14'35" e 16,19 m até o vértice **PT-P-622**, de coordenadas **N 7.739.836,82m** e **E 728.632,29m**; 147°32'18" e 32,23 m até o vértice **PT-P-623**, de coordenadas **N 7.739.809,63m** e **E 728.649,59m**; 142°40'00" e 18,23 m até o vértice **PT-P-624**, de coordenadas **N 7.739.795,13m** e **E 728.660,64m**; 111°27'24" e 15,16 m até o vértice **PT-P-625**, de coordenadas **N 7.739.789,59m** e **E 728.674,75m**; 71°33'54" e 18,42 m até o vértice **PT-P-626**, de




M E M O R I A L D E S C R I T I V O

coordenadas N 7.739.795,42m e E 728.692,22m; 41°24'12" e 17,40 m até o vértice **PT-P-627**, de coordenadas N 7.739.808,47m e E 728.703,73m; 6°05'56" e 12,88 m até o vértice **PT-P-628**, de coordenadas N 7.739.821,28m e E 728.705,10m; 354°58'33" e 12,82 m até o vértice **PT-P-629**, de coordenadas N 7.739.834,05m e E 728.703,98m; 344°44'42" e 8,80 m até o vértice **PT-P-630**, de coordenadas N 7.739.842,54m e E 728.701,66m; 326°12'45" e 57,30 m até o vértice **PT-P-631**, de coordenadas N 7.739.890,16m e E 728.669,80m; 330°02'57" e 10,89 m até o vértice **PT-P-632**, de coordenadas N 7.739.899,60m e E 728.664,36m; 324°42'24" e 7,65 m até o vértice **PT-P-633**, de coordenadas N 7.739.905,85m e E 728.659,94m; 309°32'54" e 6,01 m até o vértice **PT-P-634**, de coordenadas N 7.739.909,68m e E 728.655,31m; 299°05'20" e 5,70 m até o vértice **PT-P-635**, de coordenadas N 7.739.912,45m e E 728.650,32m; 261°55'47" e 4,75 m até o vértice **PT-P-636**, de coordenadas N 7.739.911,78m e E 728.645,62m; 221°13'40" e 4,53 m até o vértice **PT-P-637**, de coordenadas N 7.739.908,38m e E 728.642,64m; 218°17'25" e 3,40 m até o vértice **PT-P-638**, de coordenadas N 7.739.905,71m e E 728.640,53m; 155°53'52" e 2,92 m até o vértice **PT-P-639**, de coordenadas N 7.739.903,04m e E 728.641,73m; 249°00'05" e 3,72 m até o vértice **PT-P-640**, de coordenadas N 7.739.901,71m e E 728.638,25m; 279°34'27" e 2,95 m até o vértice **PT-P-641**, de coordenadas N 7.739.902,20m e E 728.635,34m; 307°48'24" e 2,58 m até o vértice **PT-P-642**, de coordenadas N 7.739.903,78m e E 728.633,30m; 322°35'41" e 3,76 m até o vértice **PT-P-643**, de coordenadas N 7.739.906,76m e E 728.631,02m; 280°11'29" e 3,17 m até o vértice **PT-P-644**, de coordenadas N 7.739.907,32m e E 728.627,90m; 305°38'23" e 2,29 m até o vértice **PT-P-645**, de coordenadas N 7.739.908,66m e E 728.626,04m; 259°41'43" e 2,35 m até o vértice **PT-P-646**, de coordenadas N 7.739.908,24m e E 728.623,72m; 325°50'25" e 2,37 m até o vértice **PT-P-647**, de coordenadas N 7.739.910,20m e E 728.622,39m; 288°48'43" e 3,37 m até o vértice **PT-P-648**, de coordenadas N 7.739.911,29m e E 728.619,20m; 315°30'36" e 8,36 m até o vértice **PT-P-649**, de coordenadas N 7.739.917,25m e E 728.613,34m; 299°40'00" e 6,38 m até o vértice **PT-P-650**, de coordenadas N 7.739.920,41m e E 728.607,79m; 243°48'43" e 1,19 m até o vértice **PT-P-651**, de coordenadas N 7.739.919,89m e E 728.606,72m; 336°03'32" e 4,80 m até o vértice **PT-P-652**, de coordenadas N 7.739.924,27m e E 728.604,77m; 339°35'59" e 4,53 m até o vértice **PT-P-653**, de coordenadas N 7.739.928,52m e E 728.603,19m; 352°38'51" e 4,39 m até o vértice **PT-P-654**, de coordenadas N 7.739.932,87m e E 728.602,63m; 10°50'25" e 3,36 m até o vértice **PT-P-655**, de coordenadas N 7.739.936,17m e E 728.603,26m; 41°16'33" e 4,20 m até o vértice **PT-P-656**, de coordenadas N 7.739.939,33m e E 728.606,04m; 74°44'42" e 2,80 m até o vértice **PT-P-657**, de coordenadas N 7.739.940,06m e E 728.608,74m; 103°12'04" e 2,92 m até o vértice **PT-P-658**, de coordenadas N 7.739.939,40m e E 728.611,58m; 76°33'43" e 4,08



M E M O R I A L D E S C R I T I V O


m até o vértice **PT-P-659**, de coordenadas **N 7.739.940,35m** e **E 728.615,55m**; $15^{\circ}15'18''$ e 2,00 m até o vértice **PT-P-660**, de coordenadas **N 7.739.942,28m** e **E 728.616,07m**; $79^{\circ}35'32''$ e 5,24 m até o vértice **PT-P-661**, de coordenadas **N 7.739.943,22m** e **E 728.621,23m**; $57^{\circ}28'57''$ e 6,66 m até o vértice **PT-P-662**, de coordenadas **N 7.739.946,80m** e **E 728.626,85m**; $79^{\circ}20'46''$ e 3,61 m até o vértice **PT-P-663**, de coordenadas **N 7.739.947,47m** e **E 728.630,39m**; $21^{\circ}36'53''$ e 4,00 m até o vértice **PT-P-664**, de coordenadas **N 7.739.951,19m** e **E 728.631,86m**; $51^{\circ}20'25''$ e 6,29 m até o vértice **PT-P-665**, de coordenadas **N 7.739.955,12m** e **E 728.636,78m**; $89^{\circ}35'51''$ e 7,49 m até o vértice **PT-P-666**, de coordenadas **N 7.739.955,17m** e **E 728.644,27m**; $72^{\circ}19'41''$ e 10,00 m até o vértice **PT-P-667**, de coordenadas **N 7.739.958,21m** e **E 728.653,80m**; $104^{\circ}12'53''$ e 24,58 m até o vértice **PT-P-668**, de coordenadas **N 7.739.952,17m** e **E 728.677,62m**; $101^{\circ}14'14''$ e 16,30 m até o vértice **PT-P-669**, de coordenadas **N 7.739.949,00m** e **E 728.693,61m**; $97^{\circ}28'43''$ e 34,92 m até o vértice **PT-P-670**, de coordenadas **N 7.739.944,45m** e **E 728.728,23m**; $88^{\circ}41'50''$ e 30,10 m até o vértice **PT-P-671**, de coordenadas **N 7.739.945,14m** e **E 728.758,32m**; $83^{\circ}57'21''$ e 6,00 m até o vértice **PT-P-672**, de coordenadas **N 7.739.945,77m** e **E 728.764,28m**; $65^{\circ}27'08''$ e 17,61 m até o vértice **PT-P-673**, de coordenadas **N 7.739.953,08m** e **E 728.780,30m**; $51^{\circ}25'11''$ e 17,75 m até o vértice **PT-P-674**, de coordenadas **N 7.739.964,16m** e **E 728.794,18m**; $32^{\circ}32'57''$ e 21,75 m até o vértice **PT-P-675**, de coordenadas **N 7.739.982,49m** e **E 728.805,89m**; $86^{\circ}14'12''$ e 21,12 m até o vértice **PT-P-676**, de coordenadas **N 7.739.983,88m** e **E 728.826,96m**; $74^{\circ}19'02''$ e 21,03 m até o vértice **PT-P-677**, de coordenadas **N 7.739.989,56m** e **E 728.847,21m**; $91^{\circ}23'21''$ e 24,61 m até o vértice **PT-P-678**, de coordenadas **N 7.739.988,97m** e **E 728.871,81m**; $70^{\circ}55'51''$ e 6,01 m até o vértice **PT-P-679**, de coordenadas **N 7.739.990,93m** e **E 728.877,49m**; $74^{\circ}45'11''$ e 21,55 m até o vértice **PT-P-680**, de coordenadas **N 7.739.996,60m** e **E 728.898,28m**; $93^{\circ}26'41''$ e 9,05 m até o vértice **PT-P-681**, de coordenadas **N 7.739.996,05m** e **E 728.907,32m**; $122^{\circ}46'30''$ e 6,09 m até o vértice **PT-P-682**, de coordenadas **N 7.739.992,76m** e **E 728.912,44m**; $145^{\circ}02'26''$ e 10,11 m até o vértice **PT-P-683**, de coordenadas **N 7.739.984,47m** e **E 728.918,23m**; $120^{\circ}14'36''$ e 11,01 m até o vértice **PT-P-684**, de coordenadas **N 7.739.978,93m** e **E 728.927,74m**; $144^{\circ}08'14''$ e 14,38 m até o vértice **PT-P-685**, de coordenadas **N 7.739.967,28m** e **E 728.936,17m**; $153^{\circ}05'08''$ e 12,87 m até o vértice **PT-P-686**, de coordenadas **N 7.739.955,80m** e **E 728.941,99m**; $135^{\circ}30'42''$ e 5,56 m até o vértice **PT-P-687**, de coordenadas **N 7.739.951,84m** e **E 728.945,89m**; $136^{\circ}58'57''$ e 6,46 m até o vértice **PT-P-688**, de coordenadas **N 7.739.947,12m** e **E 728.950,29m**; $226^{\circ}57'09''$ e 6,55 m até o vértice **PT-P-689**, de coordenadas **N 7.739.942,64m** e **E 728.945,50m**; $196^{\circ}57'42''$ e 14,68 m até o vértice **PT-P-690**, de coordenadas **N 7.739.928,61m** e **E 728.941,22m**; $114^{\circ}21'45''$ e 4,08 m até o vértice **PT-P-691**, de coordenadas **N**




MEMORIAL DESCRITIVO

7.739.926,92m e E 728.944,94m; 135°00'00" e 4,49 m até o vértice **PT-P-692**, de coordenadas N 7.739.923,75m e E 728.948,11m; 141°52'54" e 11,60 m até o vértice **PT-P-693**, de coordenadas N 7.739.914,62m e E 728.955,27m; 100°45'26" e 15,70 m até o vértice **PT-P-694**, de coordenadas N 7.739.911,69m e E 728.970,70m;

85°13'11" e 14,95 m até o vértice **PT-P-695**, de coordenadas N 7.739.912,94m e E 728.985,59m; 72°12'58" e 15,63 m até o vértice **PT-P-696**, de coordenadas N 7.739.917,71m e E 729.000,47m; 50°41'04" e 10,77 m até o vértice **PT-P-697**, de coordenadas N 7.739.924,54m e E 729.008,81m; 32°07'30" e 10,69 m até o vértice **PT-P-698**, de coordenadas N 7.739.933,59m e E 729.014,49m; 25°42'36" e 2,10 m até o vértice **PT-P-699**, de coordenadas N 7.739.935,49m e E 729.015,40m; 53°38'21" e 9,09 m até o vértice **PT-P-700**, de coordenadas N 7.739.940,87m e E 729.022,72m; 46°27'31" e 10,72 m até o vértice **PT-P-701**, de coordenadas N 7.739.948,26m e E 729.030,49m; 32°29'03" e 11,79 m até o vértice **PT-P-702**, de coordenadas N 7.739.958,21m e E 729.036,83m; 6°59'31" e 14,99 m até o vértice **PT-P-703**, de coordenadas N 7.739.973,09m e E 729.038,65m; 327°20'21" e 13,01 m até o vértice **PT-P-704**, de coordenadas N 7.739.984,04m e E 729.031,63m; 304°35'37" e 20,06 m até o vértice **PT-P-705**, de coordenadas N 7.739.995,42m e E 729.015,12m; 279°17'01" e 7,40 m até o vértice **PT-P-706**, de coordenadas N 7.739.996,62m e E 729.007,82m; 313°44'17" e 11,27 m até o vértice **PT-P-707**, de coordenadas N 7.740.004,41m e E 728.999,68m; 334°26'24" e 28,63 m até o vértice **PT-P-708**, de coordenadas N 7.740.030,23m e E 728.987,33m; 1°12'07" e 10,04 m até o vértice **PT-P-709**, de coordenadas N 7.740.040,27m e E 728.987,54m; 24°41'10" e 15,80 m até o vértice **PT-P-710**, de coordenadas N 7.740.054,62m e E 728.994,14m; 60°49'34" e 9,83 m até o vértice **PT-P-711**, de coordenadas N 7.740.059,41m e E 729.002,72m; 50°28'33" e 13,26 m até o vértice **PT-P-712**, de coordenadas N 7.740.067,85m e E 729.012,95m; 73°25'52" e 4,43 m até o vértice **PT-P-713**, de coordenadas N 7.740.069,12m e E 729.017,19m; 88°57'19" e 11,55 m até o vértice **PT-P-714**, de coordenadas N 7.740.069,33m e E 729.028,74m; 77°18'33" e 18,85 m até o vértice **PT-P-715**, de coordenadas N 7.740.073,47m e E 729.047,13m; 89°47'56" e 20,00 m até o vértice **PT-P-716**, de coordenadas N 7.740.073,54m e E 729.067,13m; 80°46'56" e 16,21 m até o vértice **PT-P-717**, de coordenadas N 7.740.076,13m e E 729.083,13m; 90°00'00" e 24,00 m até o vértice **PT-P-718**, de coordenadas N 7.740.076,13m e E 729.107,13m; 94°47'18" e 13,45 m até o vértice **PT-P-719**, de coordenadas N 7.740.075,01m e E 729.120,54m; 127°37'01" e 8,88 m até o vértice **PT-P-720**, de coordenadas N 7.740.069,59m e E 729.127,57m; 168°10'59" e 20,22 m até o vértice **PT-P-721**, de coordenadas N 7.740.049,80m e E 729.131,72m; 156°56'24" e 11,42 m até o vértice **PT-P-722**, de coordenadas N 7.740.039,29m e E 729.136,19m; 141°36'22" e 11,22 m até o vértice **PT-P-723**, de coordenadas N 7.740.030,50m e E 729.143,16m; 106°45'21"


**MEMORIAL DESCRITIVO**

e 13,63 m até o vértice **PT-P-724**, de coordenadas **N 7.740.026,57m** e **E 729.156,21m**; 72°38'30" e 14,17 m até o vértice **PT-P-725**, de coordenadas **N 7.740.030,80m** e **E 729.169,74m**; 99°46'18" e 12,82 m até o vértice **PT-P-726**, de coordenadas **N 7.740.028,62m** e **E 729.182,37m**; 95°58'28" e 48,55 m até o vértice **PT-P-727**, de coordenadas **N 7.740.023,57m** e **E 729.230,66m**; 104°34'17" e 27,34 m até o vértice **PT-P-728**, de coordenadas **N 7.740.016,69m** e **E 729.257,12m**; 94°16'09" e 45,25 m até o vértice **PT-P-729**, de coordenadas **N 7.740.013,32m** e **E 729.302,25m**; 86°44'53" e 12,37 m até o vértice **PT-P-730**, de coordenadas **N 7.740.014,02m** e **E 729.314,60m**; 84°14'04" e 18,16 m até o vértice **PT-P-731**, de coordenadas **N 7.740.015,85m** e **E 729.332,67m**; 65°34'47" e 21,18 m até o vértice **PT-P-732**, de coordenadas **N 7.740.024,60m** e **E 729.351,95m**; 46°42'39" e 19,12 m até o vértice **PT-P-733**, de coordenadas **N 7.740.037,71m** e **E 729.365,87m**; 28°31'05" e 11,28 m até o vértice **PT-P-734**, de coordenadas **N 7.740.047,62m** e **E 729.371,25m**; 22°23'38" e 7,88 m até o vértice **PT-P-735**, de coordenadas **N 7.740.054,90m** e **E 729.374,25m**; 26°07'52" e 8,29 m até o vértice **PT-P-736**, de coordenadas **N 7.740.062,34m** e **E 729.377,90m**; 5°42'38" e 13,40 m até o vértice **PT-P-737**, de coordenadas **N 7.740.075,68m** e **E 729.379,24m**; 9°19'25" e 9,53 m até o vértice **PT-P-738**, de coordenadas **N 7.740.085,08m** e **E 729.380,78m**; 358°09'35" e 17,48 m até o vértice **PT-P-739**, de coordenadas **N 7.740.102,56m** e **E 729.380,22m**; 342°03'02" e 5,24 m até o vértice **PT-P-740**, de coordenadas **N 7.740.107,54m** e **E 729.378,61m**; 338°29'11" e 32,44 m até o vértice **PT-P-741**, de coordenadas **N 7.740.137,72m** e **E 729.366,71m**; 323°07'48" e 3,51 m até o vértice **PT-P-742**, de coordenadas **N 7.740.140,53m** e **E 729.364,60m**; 11°09'36" e 21,03 m até o vértice **PT-P-743**, de coordenadas **N 7.740.161,16m** e **E 729.368,67m**; 31°46'51" e 18,99 m até o vértice **PT-P-744**, de coordenadas **N 7.740.177,30m** e **E 729.378,68m**; 26°52'23" e 14,60 m até o vértice **PT-P-745**, de coordenadas **N 7.740.190,32m** e **E 729.385,27m**; 32°28'16" e 4,58 m até o vértice **PT-P-746**, de coordenadas **N 7.740.194,18m** e **E 729.387,73m**; 30°19'10" e 8,03 m até o vértice **PT-P-747**, de coordenadas **N 7.740.201,11m** e **E 729.391,78m**; 48°31'17" e 7,27 m até o vértice **PT-P-748**, de coordenadas **N 7.740.205,93m** e **E 729.397,23m**; 16°23'22" e 9,95 m até o vértice **PT-P-749**, de coordenadas **N 7.740.215,48m** e **E 729.400,04m**; 11°40'41" e 18,20 m até o vértice **PT-P-750**, de coordenadas **N 7.740.233,30m** e **E 729.403,72m**; 335°53'52" e 1,46 m até o vértice **PT-P-751**, de coordenadas **N 7.740.234,64m** e **E 729.403,13m**; 31°51'04" e 12,44 m até o vértice **PT-P-752**, de coordenadas **N 7.740.245,20m** e **E 729.409,69m**; 79°55'10" e 4,81 m até o vértice **PT-P-753**, de coordenadas **N 7.740.246,04m** e **E 729.414,43m**; 66°50'42" e 6,07 m até o vértice **PT-P-754**, de coordenadas **N 7.740.248,43m** e **E 729.420,01m**; 76°03'24" e 5,24 m até o vértice **PT-P-755**, de coordenadas **N 7.740.249,69m** e **E 729.425,09m**; 46°25'49" e 18,89 m até o vértice **PT-P-756**, de coordenadas **N 7.740.262,71m** e **E**



MEMORIAL DESCRITIVO

729.438,78m; $61^{\circ}46'24''$ e 9,20 m até o vértice **PT-P-757**, de coordenadas N 7.740.267,06m e E 729.446,89m; $94^{\circ}15'04''$ e 25,09 m até o vértice **PT-P-758**, de coordenadas N 7.740.265,20m e E 729.471,91m; $80^{\circ}59'43''$ e 6,50 m até o vértice **PT-P-759**, de coordenadas N 7.740.266,22m e E 729.478,33m; $63^{\circ}19'18''$ e 15,87 m até o vértice **PT-P-760**, de coordenadas N 7.740.273,34m e E 729.492,51m; $62^{\circ}49'46''$ e 20,42 m até o vértice **PT-P-761**, de coordenadas N 7.740.282,67m e E 729.510,68m; $76^{\circ}25'14''$ e 18,42 m até o vértice **PT-P-762**, de coordenadas N 7.740.286,99m e E 729.528,58m; $66^{\circ}27'19''$ e 19,06 m até o vértice **PT-P-763**, de coordenadas N 7.740.294,61m e E 729.546,06m; $53^{\circ}42'53''$ e 20,64 m até o vértice **PT-P-764**, de coordenadas N 7.740.306,82m e E 729.562,69m; $95^{\circ}31'03''$ e 19,43 m até o vértice **PT-P-765**, de coordenadas N 7.740.304,95m e E 729.582,03m; $84^{\circ}10'08''$ e 12,87 m até o vértice **PT-P-766**, de coordenadas N 7.740.306,26m e E 729.594,83m; $68^{\circ}27'32''$ e 14,34 m até o vértice **PT-P-767**, de coordenadas N 7.740.311,52m e E 729.608,17m; $57^{\circ}24'51''$ e 8,08 m até o vértice **PT-P-768**, de coordenadas N 7.740.315,87m e E 729.614,98m; $77^{\circ}28'16''$ e 13,59 m até o vértice **PT-P-769**, de coordenadas N 7.740.318,82m e E 729.628,24m; $63^{\circ}26'06''$ e 6,91 m até o vértice **PT-P-770**, de coordenadas N 7.740.321,91m e E 729.634,42m; $55^{\circ}30'45''$ e 9,79 m até o vértice **PT-P-771**, de coordenadas N 7.740.327,45m e E 729.642,49m; $47^{\circ}50'01''$ e 14,81 m até o vértice **PT-P-772**, de coordenadas N 7.740.337,39m e E 729.653,46m; $22^{\circ}26'49''$ e 19,67 m até o vértice **PT-P-773**, de coordenadas N 7.740.355,57m e E 729.660,97m; $31^{\circ}01'39''$ e 10,84 m até o vértice **PT-P-774**, de coordenadas N 7.740.364,86m e E 729.666,56m; $16^{\circ}37'15''$ e 4,91 m até o vértice **PT-P-775**, de coordenadas N 7.740.369,57m e E 729.667,97m; $43^{\circ}19'31''$ e 33,96 m até o vértice **PT-P-776**, de coordenadas N 7.740.394,27m e E 729.691,27m; $35^{\circ}54'35''$ e 7,54 m até o vértice **PT-P-777**, de coordenadas N 7.740.400,38m e E 729.695,69m; $42^{\circ}55'15''$ e 15,05 m até o vértice **PT-P-778**, de coordenadas N 7.740.411,40m e E 729.705,94m; $19^{\circ}03'28''$ e 4,08 m até o vértice **PT-P-779**, de coordenadas N 7.740.415,26m e E 729.707,27m; $13^{\circ}07'13''$ e 9,58 m até o vértice **PT-P-780**, de coordenadas N 7.740.424,59m e E 729.709,45m; $1^{\circ}14'19''$ e 25,97 m até o vértice **PT-P-781**, de coordenadas N 7.740.450,56m e E 729.710,01m; $358^{\circ}46'05''$ e 13,06 m até o vértice **PT-P-782**, de coordenadas N 7.740.463,61m e E 729.709,73m; $67^{\circ}58'45''$ e 13,82 m até o vértice **PT-P-1675**, de coordenadas N 7.740.468,79m e E 729.722,54m; $67^{\circ}58'45''$ e 14,94 m até o vértice **PT-P-2625**, ponto inicial da descrição deste perímetro. Todas as coordenadas aqui descritas estão georreferenciadas ao Sistema Geodésico Brasileiro, a partir da estação ativa da RBMC de Brasília, de coordenadas N m e E m, e encontram-se representadas no Sistema U T M, referenciadas ao **Meridiano Central nº 45°00'**, fuso - 23, tendo como datum o SIRGAS2000. Todos os azimutes e distâncias, área e perímetro foram calculados no plano de projeção U T M.



**GESTÃO
ENGENHARIA**

M E M O R I A L D E S C R I T I V O

Observações:

A planta anexa é parte integrante deste memorial descritivo.

Ponte Nova, 10 de Março de 2022.

Uanderson Francisco dos Santos
Engenheiro Agrimensor e Cartografo
CREA: MG-141.756/D
Credenciamento INCRA: QXQV

Prefeitura Municipal de Oratórios



MUNICÍPIO DE ORATÓRIOS MINAS GERAIS


LEI Nº 609/2022

Delimita o perímetro urbano do Município de Oratórios e dá outras providências.

ANEXO III

Áreas de Faixa de Domínio (AFD)

- Faixa de Domínio FD-1: área de 8.726,364 m²;
- Faixa de Domínio FD-2: área de 8.029,986 m²;
- Faixa de Domínio FD-3: área de 18.397,506 m²;
- Faixa de Domínio FD-4: área de 17.718,079 m²;
- Faixa de Domínio FD-5: área de 28.610,121 m²;
- Faixa de Domínio FD-6: área de 31.020,599 m²;
- Faixa de Domínio FD-7: área de 16.666,751 m².



**GESTÃO
ENGENHARIA**

MEMORIAL DESCRITIVO

Proprietário: Prefeitura Municipal de Oratórios


Propriedade: Faixa de Domínio 1

Área: 0,8726 ha (8.726,364 m²)

Perímetro: 1.193,49 m


DESCRIÇÃO

Inicia-se a descrição deste perímetro no vértice **PT-P-785**, de coordenadas N 7.738.897,80m e E 728.883,87m; ; deste, segue com os seguintes azimutes e distâncias: 117°51'59" e 15,00 m até o vértice **PT-P-842**, de coordenadas N 7.738.890,79m e E 728.897,14m; 207°51'59" e 14,37 m até o vértice **PT-P-843**, de coordenadas N 7.738.878,09m e E 728.890,42m; 205°48'39" e 27,52 m até o vértice **PT-P-844**, de coordenadas N 7.738.853,31m e E 728.878,44m; 193°38'14" e 18,85 m até o vértice **PT-P-845**, de coordenadas N 7.738.835,00m e E 728.873,99m; 188°31'21" e 15,35 m até o vértice **PT-P-846**, de coordenadas N 7.738.819,81m e E 728.871,72m; 185°05'29" e 9,25 m até o vértice **PT-P-847**, de coordenadas N 7.738.810,60m e E 728.870,90m; 181°40'23" e 46,62 m até o vértice **PT-P-848**, de coordenadas N 7.738.764,00m e E 728.869,54m; 180°00'00" e 24,43 m até o vértice **PT-P-849**, de coordenadas N 7.738.739,57m e E 728.869,54m; 180°45'55" e 81,73 m até o vértice **PT-P-850**, de coordenadas N 7.738.657,85m e E 728.868,44m; 173°06'12" e 16,48 m até o vértice **PT-P-851**, de coordenadas N 7.738.641,49m e E 728.870,42m; 165°57'19" e 20,57 m até o vértice **PT-P-852**, de coordenadas N 7.738.621,53m e E 728.875,42m; 162°18'22" e 23,29 m até o vértice **PT-P-853**, de coordenadas N 7.738.599,34m e E 728.882,49m; 156°30'58" e 18,29 m até o vértice **PT-P-854**, de coordenadas N 7.738.582,57m e E 728.889,78m; 152°45'20" e 12,04 m até o vértice **PT-P-855**, de coordenadas N 7.738.571,86m e E 728.895,29m; 143°26'35" e 17,99 m até o vértice **PT-P-856**, de coordenadas N 7.738.557,41m e E 728.906,01m; 133°47'47" e 10,66 m até o vértice **PT-P-857**, de coordenadas N 7.738.550,04m e E 728.913,70m; 118°16'22" e 11,69 m até o vértice **PT-P-858**, de coordenadas N 7.738.544,50m e E 728.923,99m; 107°41'24" e 8,21 m até o vértice **PT-P-859**, de coordenadas N 7.738.542,00m e E 728.931,82m; 96°20'11" e 15,07 m até o vértice **PT-P-860**, de coordenadas N 7.738.540,34m e E 728.946,80m; 85°16'00" e 12,55 m até o vértice **PT-P-861**, de coordenadas N 7.738.541,38m e E 728.959,30m; 69°17'13" e 12,34 m até o vértice **PT-P-862**, de coordenadas N 7.738.545,74m e E 728.970,85m; 63°12'54" e 22,60 m até o vértice **PT-P-863**, de coordenadas N 7.738.555,93m e E 728.991,02m; 64°43'03" e 27,06 m até o vértice **PT-P-864**, de coordenadas N 7.738.567,49m e E 729.015,49m; 79°07'17" e 11,01 m até o vértice **PT-P-865**, de coordenadas N 7.738.569,56m e E 729.026,31m; 78°34'51" e 9,97 m até o vértice **PT-P-866**, de coordenadas N 7.738.571,54m e E 729.036,09m; 91°52'36" e 25,39 m até o vértice **PT-P-867**, de



M E M O R I A L D E S C R I T I V O

coordenadas N 7.738.570,71m e E 729.061,46m; 102°14'50" e 32,38 m até o vértice PT-P-868, de coordenadas N 7.738.563,84m e E 729.093,11m; 103°56'47" e 22,39 m até o vértice PT-P-869, de coordenadas N 7.738.558,44m e E 729.114,84m; 193°56'47" e 15,00 m até o vértice PT-P-812, de coordenadas N 7.738.543,88m e E 729.111,23m; 283°56'47" e 22,17 m até o vértice PT-P-811, de coordenadas N 7.738.549,23m e E 729.089,71m; 282°14'50" e 30,80 m até o vértice PT-P-810, de coordenadas N 7.738.555,76m e E 729.059,61m; 271°52'36" e 22,28 m até o vértice PT-P-809, de coordenadas N 7.738.556,49m e E 729.037,34m; 258°34'51" e 8,30 m até o vértice PT-P-808, de coordenadas N 7.738.554,85m e E 729.029,21m; 259°07'17" e 9,19 m até o vértice PT-P-807, de coordenadas N 7.738.553,11m e E 729.020,19m; 244°43'03" e 24,97 m até o vértice PT-P-806, de coordenadas N 7.738.542,45m e E 728.997,61m; 243°12'54" e 23,20 m até o vértice PT-P-805, de coordenadas N 7.738.531,99m e E 728.976,90m; 249°17'13" e 15,24 m até o vértice PT-P-804, de coordenadas N 7.738.526,60m e E 728.962,64m; 265°16'00" e 16,11 m até o vértice PT-P-803, de coordenadas N 7.738.525,27m e E 728.946,59m; 276°20'11" e 18,01 m até o vértice PT-P-802, de coordenadas N 7.738.527,26m e E 728.928,68m; 287°41'24" e 11,09 m até o vértice PT-P-801, de coordenadas N 7.738.530,63m e E 728.918,11m; 298°16'22" e 15,12 m até o vértice PT-P-800, de coordenadas N 7.738.537,79m e E 728.904,80m; 313°47'47" e 13,97 m até o vértice PT-P-799, de coordenadas N 7.738.547,46m e E 728.894,71m; 323°26'35" e 20,47 m até o vértice PT-P-798, de coordenadas N 7.738.563,91m e E 728.882,52m; 332°45'20" e 13,76 m até o vértice PT-P-797, de coordenadas N 7.738.576,14m e E 728.876,22m; 336°30'58" e 19,54 m até o vértice PT-P-796, de coordenadas N 7.738.594,06m e E 728.868,43m; 342°18'22" e 24,53 m até o vértice PT-P-795, de coordenadas N 7.738.617,43m e E 728.860,98m; 345°57'19" e 21,99 m até o vértice PT-P-794, de coordenadas N 7.738.638,75m e E 728.855,64m; 353°06'12" e 18,42 m até o vértice PT-P-793, de coordenadas N 7.738.657,04m e E 728.853,43m; 0°45'55" e 82,63 m até o vértice PT-P-792, de coordenadas N 7.738.739,67m e E 728.854,54m; 0°00'00" e 24,55 m até o vértice PT-P-791, de coordenadas N 7.738.764,22m e E 728.854,54m; 1°40'23" e 47,28 m até o vértice PT-P-790, de coordenadas N 7.738.811,49m e E 728.855,92m; 5°05'29" e 10,15 m até o vértice PT-P-789, de coordenadas N 7.738.821,59m e E 728.856,82m; 8°31'21" e 16,47 m até o vértice PT-P-788, de coordenadas N 7.738.837,88m e E 728.859,26m; 13°38'14" e 21,12 m até o vértice PT-P-787, de coordenadas N 7.738.858,40m e E 728.864,24m; 25°48'39" e 29,39 m até o vértice PT-P-786, de coordenadas N 7.738.884,86m e E 728.877,03m; 27°51'59" e 14,64 m até o vértice PT-P-785, ponto inicial da descrição deste perímetro. Todas as coordenadas aqui descritas estão georreferenciadas ao Sistema Geodésico Brasileiro, a partir da estação ativa da RBMC de Brasília, de coordenadas N m e E m, e encontram-se representadas no Sistema U T



**GESTÃO
ENGENHARIA**

M E M O R I A L D E S C R I T I V O

M, referenciadas ao **Meridiano Central n° 45°00'**, fuso -23, tendo como datum o SIRGAS2000. Todos os azimutes e distâncias, área e perímetro foram calculados no plano de projeção U T M.


Observações:

A planta anexa é parte integrante deste memorial descritivo.

Ponte Nova, 10 de Março de 2022.

Uanderson Francisco dos Santos
Engenheiro Agrimensor e Cartografo
CREA: MG-141.756/D
Credenciamento INCRA: QXQV

Prefeitura Municipal de Oratórios



**GESTÃO
ENGENHARIA**

M E M O R I A L D E S C R I T I V O

Proprietário: Prefeitura Municipal de Oratórios


Propriedade: Faixa de Domínio 2

Área: 0,8030 ha (8.029,986 m²)

Perímetro: 1.100,76 m

DESCRIÇÃO

Inicia-se a descrição deste perímetro no vértice **PT-P-863**, de coordenadas N 7.738.887,17m e E 728.904,99m; ; deste, segue com os seguintes azimutes e distâncias: 119°27'03" e 15,00 m até o vértice **PT-P-813**, de coordenadas N 7.738.879,79m e E 728.918,05m; 209°27'03" e 20,48 m até o vértice **PT-P-862**, de coordenadas N 7.738.861,96m e E 728.907,98m; 203°47'10" e 24,46 m até o vértice **PT-P-861**, de coordenadas N 7.738.839,58m e E 728.898,12m; 188°24'10" e 27,50 m até o vértice **PT-P-860**, de coordenadas N 7.738.812,38m e E 728.894,10m; 181°15'07" e 151,48 m até o vértice **PT-P-859**, de coordenadas N 7.738.660,93m e E 728.890,79m; 167°52'23" e 36,59 m até o vértice **PT-P-858**, de coordenadas N 7.738.625,16m e E 728.898,48m; 159°33'19" e 34,42 m até o vértice **PT-P-857**, de coordenadas N 7.738.592,91m e E 728.910,50m; 151°06'13" e 12,41 m até o vértice **PT-P-856**, de coordenadas N 7.738.582,04m e E 728.916,50m; 143°46'48" e 9,35 m até o vértice **PT-P-855**, de coordenadas N 7.738.574,50m e E 728.922,02m; 133°42'19" e 7,29 m até o vértice **PT-P-854**, de coordenadas N 7.738.569,47m e E 728.927,29m; 123°22'19" e 5,02 m até o vértice **PT-P-853**, de coordenadas N 7.738.566,71m e E 728.931,48m; 107°50'55" e 8,04 m até o vértice **PT-P-852**, de coordenadas N 7.738.564,24m e E 728.939,13m; 98°19'51" e 8,36 m até o vértice **PT-P-851**, de coordenadas N 7.738.563,03m e E 728.947,40m; 87°32'52" e 7,15 m até o vértice **PT-P-850**, de coordenadas N 7.738.563,34m e E 728.954,54m; 77°05'23" e 7,72 m até o vértice **PT-P-849**, de coordenadas N 7.738.565,06m e E 728.962,06m; 63°35'42" e 41,70 m até o vértice **PT-P-848**, de coordenadas N 7.738.583,61m e E 728.999,41m; 70°45'55" e 13,35 m até o vértice **PT-P-847**, de coordenadas N 7.738.588,01m e E 729.012,02m; 76°49'18" e 17,36 m até o vértice **PT-P-846**, de coordenadas N 7.738.591,96m e E 729.028,92m; 83°54'59" e 13,71 m até o vértice **PT-P-845**, de coordenadas N 7.738.593,42m e E 729.042,55m; 94°16'38" e 20,99 m até o vértice **PT-P-844**, de coordenadas N 7.738.591,85m e E 729.063,48m; 100°40'42" e 14,98 m até o vértice **PT-P-843**, de coordenadas N 7.738.589,07m e E 729.078,20m; 103°46'24" e 21,97 m até o vértice **PT-P-842**, de coordenadas N 7.738.583,84m e E 729.099,54m; 105°21'22" e 13,09 m até o vértice **PT-P-841**, de coordenadas N 7.738.580,38m e E 729.112,16m; 106°07'33" e 1,13 m até o vértice **PT-P-840**, de coordenadas N 7.738.580,06m e E 729.113,25m; 104°46'21" e 3,10 m até o vértice **PT-P-839**, de coordenadas N 7.738.579,27m e E 729.116,25m; 194°46'21" e 0,04 m até o vértice **PT-P-889**, de




M E M O R I A L D E S C R I T I V O

coordenadas N 7.738.579,23m e E 729.116,24m; 195°16'21" e 15,04 m até o vértice PT-P-890, de coordenadas N 7.738.564,73m e E 729.112,28m; 286°07'33" e 4,36 m até o vértice PT-P-891, de coordenadas N 7.738.565,94m e E 729.108,09m; 285°21'22" e 12,78 m até o vértice PT-P-892, de coordenadas N 7.738.569,32m e E 729.095,77m; 283°46'24" e 21,36 m até o vértice PT-P-893, de coordenadas N 7.738.574,41m e E 729.075,03m; 280°40'42" e 13,74 m até o vértice PT-P-894, de coordenadas N 7.738.576,96m e E 729.061,52m; 274°16'38" e 18,79 m até o vértice PT-P-895, de coordenadas N 7.738.578,36m e E 729.042,79m; 263°54'59" e 11,42 m até o vértice PT-P-896, de coordenadas N 7.738.577,15m e E 729.031,44m; 256°49'18" e 15,63 m até o vértice PT-P-897, de coordenadas N 7.738.573,58m e E 729.016,21m; 250°45'55" e 11,62 m até o vértice PT-P-898, de coordenadas N 7.738.569,75m e E 729.005,24m; 243°35'42" e 42,53 m até o vértice PT-P-899, de coordenadas N 7.738.550,84m e E 728.967,14m; 257°05'23" e 10,87 m até o vértice PT-P-900, de coordenadas N 7.738.548,41m e E 728.956,55m; 267°32'52" e 9,94 m até o vértice PT-P-901, de coordenadas N 7.738.547,99m e E 728.946,62m; 278°19'51" e 11,02 m até o vértice PT-P-902, de coordenadas N 7.738.549,58m e E 728.935,72m; 287°50'55" e 11,33 m até o vértice PT-P-903, de coordenadas N 7.738.553,06m e E 728.924,93m; 303°22'19" e 8,42 m até o vértice PT-P-904, de coordenadas N 7.738.557,69m e E 728.917,90m; 313°42'19" e 9,96 m até o vértice PT-P-905, de coordenadas N 7.738.564,57m e E 728.910,70m; 323°46'48" e 11,63 m até o vértice PT-P-906, de coordenadas N 7.738.573,95m e E 728.903,83m; 331°06'13" e 14,48 m até o vértice PT-P-907, de coordenadas N 7.738.586,63m e E 728.896,83m; 339°33'19" e 36,62 m até o vértice PT-P-908, de coordenadas N 7.738.620,94m e E 728.884,04m; 347°52'23" e 39,44 m até o vértice PT-P-909, de coordenadas N 7.738.659,50m e E 728.875,76m; 1°15'07" e 154,18 m até o vértice PT-P-910, de coordenadas N 7.738.813,64m e E 728.879,12m; 8°24'10" e 30,46 m até o vértice PT-P-911, de coordenadas N 7.738.843,78m e E 728.883,58m; 23°47'10" e 27,23 m até o vértice PT-P-912, de coordenadas N 7.738.868,69m e E 728.894,56m; 29°27'03" e 21,22 m até o vértice PT-P-863, ponto inicial da descrição deste perímetro. Todas as coordenadas aqui descritas estão georreferenciadas ao Sistema Geodésico Brasileiro, a partir da estação ativa da RBMC de Brasília, de coordenadas N m e E m, e encontram-se representadas no Sistema U T M, referenciadas ao Meridiano Central nº 45°00', fuso -23, tendo como datum o SIRGAS2000. Todos os azimutes e distâncias, área e perímetro foram calculados no plano de projeção U T M.

Observações:

A planta anexa é parte integrante deste memorial descritivo.




**GESTÃO
ENGENHARIA**

MEMORIAL DESCRITIVO

Ponte Nova, 10 de Março de 2022.

Uanderson Francisco dos Santos
Engenheiro Agrimensor e Cartografo
CREA: MG-141.756/D
Credenciamento INCRA: QXQV

Prefeitura Municipal de Oratórios



M E M O R I A L D E S C R I T I V O

Proprietário: Prefeitura Municipal de Oratórios

Propriedade: Faixa de Domínio 3

Área: 1,8398 ha (18.397,506 m²)

Perímetro: 2.505,98 m


DESCRIÇÃO

Inicia-se a descrição deste perímetro no vértice **PT-P-839**, de coordenadas N 7.738.579,27m e E 729.116,25m; ; deste, segue com os seguintes azimutes e distâncias: 104°46'21" e 21,90 m até o vértice **PT-P-1046**, de coordenadas N 7.738.573,69m e E 729.137,43m; 101°32'22" e 8,28 m até o vértice **PT-P-1045**, de coordenadas N 7.738.572,03m e E 729.145,54m; 104°10'15" e 52,06 m até o vértice **PT-P-1044**, de coordenadas N 7.738.559,29m e E 729.196,02m; 108°59'05" e 14,29 m até o vértice **PT-P-1043**, de coordenadas N 7.738.554,64m e E 729.209,53m; 113°55'20" e 12,42 m até o vértice **PT-P-1042**, de coordenadas N 7.738.549,60m e E 729.220,88m; 136°58'26" e 28,23 m até o vértice **PT-P-1041**, de coordenadas N 7.738.528,97m e E 729.240,14m; 142°54'25" e 15,70 m até o vértice **PT-P-1040**, de coordenadas N 7.738.516,44m e E 729.249,61m; 155°23'36" e 17,41 m até o vértice **PT-P-1039**, de coordenadas N 7.738.500,62m e E 729.256,86m; 162°28'32" e 17,16 m até o vértice **PT-P-1038**, de coordenadas N 7.738.484,26m e E 729.262,02m; 170°36'35" e 34,91 m até o vértice **PT-P-1037**, de coordenadas N 7.738.449,82m e E 729.267,72m; 173°01'11" e 12,85 m até o vértice **PT-P-1036**, de coordenadas N 7.738.437,06m e E 729.269,28m; 178°59'54" e 15,09 m até o vértice **PT-P-1035**, de coordenadas N 7.738.421,97m e E 729.269,55m; 184°26'14" e 25,74 m até o vértice **PT-P-1034**, de coordenadas N 7.738.396,30m e E 729.267,55m; 189°40'06" e 18,86 m até o vértice **PT-P-1033**, de coordenadas N 7.738.377,71m e E 729.264,39m; 195°03'00" e 66,54 m até o vértice **PT-P-1032**, de coordenadas N 7.738.313,46m e E 729.247,11m; 194°38'37" e 17,81 m até o vértice **PT-P-1031**, de coordenadas N 7.738.296,23m e E 729.242,61m; 190°48'41" e 18,63 m até o vértice **PT-P-1030**, de coordenadas N 7.738.277,93m e E 729.239,11m; 190°33'46" e 4,58 m até o vértice **PT-P-1029**, de coordenadas N 7.738.273,43m e E 729.238,27m; 188°44'30" e 50,93 m até o vértice **PT-P-1028**, de coordenadas N 7.738.223,09m e E 729.230,53m; 181°44'48" e 93,32 m até o vértice **PT-P-1027**, de coordenadas N 7.738.129,81m e E 729.227,69m; 198°00'21" e 36,15 m até o vértice **PT-P-1026**, de coordenadas N 7.738.095,44m e E 729.216,51m; 198°00'21" e 9,20 m até o vértice **PT-P-1025**, de coordenadas N 7.738.086,69m e E 729.213,67m; 207°32'50" e 35,58 m até o vértice **PT-P-1024**, de coordenadas N 7.738.055,15m e E 729.197,22m; 199°24'02" e 21,55 m até o vértice **PT-P-1023**, de coordenadas N 7.738.034,82m e E 729.190,06m; 187°48'29" e 28,65 m até o vértice **PT-P-1022**, de coordenadas N 7.738.006,43m e E 729.186,17m;




MEMORIAL DESCRITIVO

194°04'55" e 33,77 m até o vértice **PT-P-1021**, de coordenadas **N 7.737.973,68m** e **E 729.177,95m**; 202°44'04" e 11,36 m até o vértice **PT-P-1020**, de coordenadas **N 7.737.963,20m** e **E 729.173,56m**; 203°16'13" e 10,97 m até o vértice **PT-P-1019**, de coordenadas **N 7.737.953,12m** e **E 729.169,23m**; 208°36'36" e 9,00 m até o vértice **PT-P-1018**, de coordenadas **N 7.737.945,22m** e **E 729.164,92m**; 206°58'10" e 12,17 m até o vértice **PT-P-1017**, de coordenadas **N 7.737.934,37m** e **E 729.159,40m**; 207°32'06" e 18,17 m até o vértice **PT-P-1016**, de coordenadas **N 7.737.918,26m** e **E 729.151,00m**; 208°34'24" e 18,18 m até o vértice **PT-P-1015**, de coordenadas **N 7.737.902,29m** e **E 729.142,30m**; 209°09'25" e 21,08 m até o vértice **PT-P-1014**, de coordenadas **N 7.737.883,89m** e **E 729.132,03m**; 208°12'19" e 19,51 m até o vértice **PT-P-1013**, de coordenadas **N 7.737.866,69m** e **E 729.122,81m**; 207°31'11" e 19,53 m até o vértice **PT-P-1012**, de coordenadas **N 7.737.849,37m** e **E 729.113,79m**; 208°04'59" e 31,30 m até o vértice **PT-P-1011**, de coordenadas **N 7.737.821,76m** e **E 729.099,05m**; 208°39'41" e 13,33 m até o vértice **PT-P-1010**, de coordenadas **N 7.737.810,06m** e **E 729.092,66m**; 210°08'59" e 18,54 m até o vértice **PT-P-1009**, de coordenadas **N 7.737.794,03m** e **E 729.083,35m**; 207°02'04" e 13,03 m até o vértice **PT-P-1008**, de coordenadas **N 7.737.782,42m** e **E 729.077,42m**; 208°28'56" e 20,84 m até o vértice **PT-P-1007**, de coordenadas **N 7.737.764,10m** e **E 729.067,48m**; 207°35'51" e 14,25 m até o vértice **PT-P-1006**, de coordenadas **N 7.737.751,47m** e **E 729.060,88m**; 206°51'57" e 8,53 m até o vértice **PT-P-1005**, de coordenadas **N 7.737.743,86m** e **E 729.057,03m**; 209°33'13" e 11,12 m até o vértice **PT-P-1004**, de coordenadas **N 7.737.734,18m** e **E 729.051,54m**; 209°07'34" e 15,22 m até o vértice **PT-P-1003**, de coordenadas **N 7.737.720,88m** e **E 729.044,13m**; 210°46'53" e 18,08 m até o vértice **PT-P-1002**, de coordenadas **N 7.737.705,35m** e **E 729.034,88m**; 207°20'18" e 14,08 m até o vértice **PT-P-1001**, de coordenadas **N 7.737.692,84m** e **E 729.028,41m**; 207°43'31" e 11,72 m até o vértice **PT-P-1000**, de coordenadas **N 7.737.682,46m** e **E 729.022,95m**; 206°48'49" e 10,01 m até o vértice **PT-P-999**, de coordenadas **N 7.737.673,53m** e **E 729.018,44m**; 207°41'10" e 9,01 m até o vértice **PT-P-998**, de coordenadas **N 7.737.665,56m** e **E 729.014,26m**; 207°43'19" e 10,69 m até o vértice **PT-P-997**, de coordenadas **N 7.737.656,09m** e **E 729.009,28m**; 207°16'12" e 5,59 m até o vértice **PT-P-996**, de coordenadas **N 7.737.651,13m** e **E 729.006,72m**; 209°55'09" e 11,77 m até o vértice **PT-P-995**, de coordenadas **N 7.737.640,92m** e **E 729.000,85m**; 206°28'12" e 12,75 m até o vértice **PT-P-994**, de coordenadas **N 7.737.629,51m** e **E 728.995,17m**; 207°26'47" e 14,22 m até o vértice **PT-P-993**, de coordenadas **N 7.737.616,90m** e **E 728.988,62m**; 207°13'57" e 13,14 m até o vértice **PT-P-992**, de coordenadas **N 7.737.605,21m** e **E 728.982,60m**; 208°08'30" e 12,08 m até o vértice **PT-P-991**, de coordenadas **N 7.737.594,56m** e **E 728.976,90m**; 209°05'24" e 15,25 m até o vértice **PT-P-990**, de coordenadas **N 7.737.581,23m** e **E 728.969,49m**; 207°54'29"




M E M O R I A L D E S C R I T I V O

e 13,07 m até o vértice **PT-P-989**, de coordenadas **N 7.737.569,68m** e **E 728.963,37m**; 209°53'11" e 9,75 m até o vértice **PT-P-988**, de coordenadas **N 7.737.561,22m** e **E 728.958,51m**; 207°58'26" e 12,80 m até o vértice **PT-P-987**, de coordenadas **N 7.737.549,92m** e **E 728.952,51m**; 206°27'44" e 11,44 m até o vértice **PT-P-986**, de coordenadas **N 7.737.539,68m** e **E 728.947,41m**; 202°58'00" e 8,22 m até o vértice **PT-P-985**; de coordenadas **N 7.737.532,11m** e **E 728.944,20m**; 203°10'51" e 9,74 m até o vértice **PT-P-984**, de coordenadas **N 7.737.523,15m** e **E 728.940,37m**; 198°43'18" e 10,83 m até o vértice **PT-P-983**, de coordenadas **N 7.737.512,90m** e **E 728.936,89m**; 192°17'43" e 1,81 m até o vértice **PT-P-1112**, de coordenadas **N 7.737.511,13m** e **E 728.936,51m**; 176°28'04" e 2,92 m até o vértice **PT-P-980**, de coordenadas **N 7.737.508,21m** e **E 728.936,69m**; 173°58'22" e 8,41 m até o vértice **PT-P-979**, de coordenadas **N 7.737.499,85m** e **E 728.937,57m**; 276°17'09" e 15,35 m até o vértice **PT-P-1115**, de coordenadas **N 7.737.501,53m** e **E 728.922,31m**; 353°58'23" e 5,46 m até o vértice **PT-P-1116**, de coordenadas **N 7.737.506,96m** e **E 728.921,74m**; 356°28'03" e 3,94 m até o vértice **PT-P-1117**, de coordenadas **N 7.737.510,89m** e **E 728.921,49m**; 2°29'21" e 2,24 m até o vértice **PT-P-1118**, de coordenadas **N 7.737.513,13m** e **E 728.921,59m**; 12°17'46" e 3,88 m até o vértice **PT-P-1119**, de coordenadas **N 7.737.516,91m** e **E 728.922,42m**; 18°43'20" e 12,25 m até o vértice **PT-P-1120**, de coordenadas **N 7.737.528,52m** e **E 728.926,35m**; 23°10'51" e 10,30 m até o vértice **PT-P-1121**, de coordenadas **N 7.737.537,99m** e **E 728.930,40m**; 22°57'58" e 8,65 m até o vértice **PT-P-1122**, de coordenadas **N 7.737.545,95m** e **E 728.933,78m**; 26°27'43" e 12,10 m até o vértice **PT-P-1123**, de coordenadas **N 7.737.556,78m** e **E 728.939,17m**; 27°58'26" e 13,25 m até o vértice **PT-P-1124**, de coordenadas **N 7.737.568,48m** e **E 728.945,38m**; 29°53'10" e 9,74 m até o vértice **PT-P-1125**, de coordenadas **N 7.737.576,93m** e **E 728.950,24m**; 27°54'31" e 12,97 m até o vértice **PT-P-1126**, de coordenadas **N 7.737.588,39m** e **E 728.956,31m**; 29°05'24" e 15,28 m até o vértice **PT-P-1127**, de coordenadas **N 7.737.601,74m** e **E 728.963,74m**; 28°08'30" e 11,84 m até o vértice **PT-P-1128**, de coordenadas **N 7.737.612,18m** e **E 728.969,32m**; 27°13'56" e 13,05 m até o vértice **PT-P-1129**, de coordenadas **N 7.737.623,79m** e **E 728.975,29m**; 27°26'48" e 14,12 m até o vértice **PT-P-1130**, de coordenadas **N 7.737.636,31m** e **E 728.981,80m**; 26°28'12" e 13,07 m até o vértice **PT-P-1131**, de coordenadas **N 7.737.648,01m** e **E 728.987,63m**; 29°55'08" e 11,88 m até o vértice **PT-P-1132**, de coordenadas **N 7.737.658,31m** e **E 728.993,55m**; 27°16'11" e 5,30 m até o vértice **PT-P-1133**, de coordenadas **N 7.737.663,02m** e **E 728.995,98m**; 27°43'22" e 10,75 m até o vértice **PT-P-1134**, de coordenadas **N 7.737.672,54m** e **E 729.000,98m**; 27°41'08" e 8,88 m até o vértice **PT-P-1135**, de coordenadas **N 7.737.680,40m** e **E 729.005,11m**; 26°48'50" e 10,01 m até o vértice **PT-P-1136**, de coordenadas **N 7.737.689,34m** e **E 729.009,62m**; 27°43'30" e 11,79 m até o vértice **PT-P-1137**, de




M E M O R I A L D E S C R I T I V O

coordenadas N 7.737.699,78m e E 729.015,11m; 27°20'18" e 14,49 m até o vértice **PT-P-1138**, de coordenadas N 7.737.712,64m e E 729.021,76m; 30°46'52" e 18,31 m até o vértice **PT-P-1139**, de coordenadas N 7.737.728,37m e E 729.031,13m; 29°07'35" e 15,06 m até o vértice **PT-P-1140**, de coordenadas N 7.737.741,53m e E 729.038,46m; 29°33'13" e 10,83 m até o vértice **PT-P-1141**, de coordenadas N 7.737.750,95m e E 729.043,80m; 26°51'57" e 8,27 m até o vértice **PT-P-1142**, de coordenadas N 7.737.758,33m e E 729.047,54m; 27°35'50" e 14,46 m até o vértice **PT-P-1143**, de coordenadas N 7.737.771,15m e E 729.054,24m; 28°28'56" e 20,77 m até o vértice **PT-P-1144**, de coordenadas N 7.737.789,41m e E 729.064,15m; 27°02'05" e 13,25 m até o vértice **PT-P-1145**, de coordenadas N 7.737.801,21m e E 729.070,17m; 30°08'59" e 18,75 m até o vértice **PT-P-1146**, de coordenadas N 7.737.817,43m e E 729.079,59m; 28°39'42" e 13,06 m até o vértice **PT-P-1147**, de coordenadas N 7.737.828,88m e E 729.085,85m; 28°04'59" e 31,15 m até o vértice **PT-P-1148**, de coordenadas N 7.737.856,37m e E 729.100,52m; 27°31'11" e 19,55 m até o vértice **PT-P-1149**, de coordenadas N 7.737.873,70m e E 729.109,55m; 28°12'19" e 19,73 m até o vértice **PT-P-1150**, de coordenadas N 7.737.891,08m e E 729.118,87m; 29°09'25" e 21,13 m até o vértice **PT-P-1151**, de coordenadas N 7.737.909,54m e E 729.129,17m; 28°34'24" e 17,97 m até o vértice **PT-P-1152**, de coordenadas N 7.737.925,32m e E 729.137,76m; 27°32'07" e 17,96 m até o vértice **PT-P-1153**, de coordenadas N 7.737.941,24m e E 729.146,06m; 26°58'09" e 12,31 m até o vértice **PT-P-1154**, de coordenadas N 7.737.952,22m e E 729.151,65m; 28°36'37" e 8,52 m até o vértice **PT-P-1155**, de coordenadas N 7.737.959,69m e E 729.155,72m; 23°16'12" e 10,20 m até o vértice **PT-P-1156**, de coordenadas N 7.737.969,06m e E 729.159,76m; 22°44'05" e 14,95 m até o vértice **PT-P-1157**, de coordenadas N 7.737.982,85m e E 729.165,53m; 15°29'33" e 11,82 m até o vértice **PT-P-1158**, de coordenadas N 7.737.994,24m e E 729.168,69m; 16°11'22" e 0,78 m até o vértice **PT-P-1159**, de coordenadas N 7.737.994,99m e E 729.168,91m; 19°58'53" e 0,57 m até o vértice **PT-P-1160**, de coordenadas N 7.737.995,53m e E 729.169,10m; 31°36'20" e 0,37 m até o vértice **PT-P-1161**, de coordenadas N 7.737.995,84m e E 729.169,30m; 71°33'54" e 0,38 m até o vértice **PT-P-1162**, de coordenadas N 7.737.995,96m e E 729.169,66m; 90°00'00" e 0,36 m até o vértice **PT-P-1163**, de coordenadas N 7.737.995,96m e E 729.170,02m; 98°58'12" e 0,47 m até o vértice **PT-P-1164**, de coordenadas N 7.737.995,89m e E 729.170,49m; 107°14'26" e 0,74 m até o vértice **PT-P-1165**, de coordenadas N 7.737.995,67m e E 729.171,19m; 293°25'36" e 0,73 m até o vértice **PT-P-1166**, de coordenadas N 7.737.995,96m e E 729.170,52m; 270°00'00" e 1,27 m até o vértice **PT-P-1167**, de coordenadas N 7.737.995,96m e E 729.169,24m; 9°16'42" e 8,24 m até o vértice **PT-P-1168**, de coordenadas N 7.738.004,09m e E 729.170,57m; 10°57'49" e 2,41 m até o vértice **PT-P-1169**, de coordenadas N 7.738.006,46m e E 729.171,03m; 7°48'29" e



M E M O R I A L D E S C R I T I V O

32,21 m até o vértice **PT-P-1170**, de coordenadas **N 7.738.038,37m** e **E 729.175,41m**; 19°24'03" e 24,14 m até o vértice **PT-P-1171**, de coordenadas **N 7.738.061,14m** e **E 729.183,43m**; 27°32'50" e 35,39 m até o vértice **PT-P-1172**, de coordenadas **N 7.738.092,52m** e **E 729.199,79m**; 18°00'20" e 7,95 m até o vértice **PT-P-1173**, de coordenadas **N 7.738.100,07m** e **E 729.202,25m**; 18°00'21" e 34,00 m até o vértice **PT-P-347**, de coordenadas **N 7.738.132,41m** e **E 729.212,76m**; 1°44'49" e 92,05 m até o vértice **PT-P-1175**, de coordenadas **N 7.738.224,42m** e **E 729.215,57m**; 8°25'12" e 31,53 m até o vértice **PT-P-1176**, de coordenadas **N 7.738.255,62m** e **E 729.220,18m**; 25°51'48" e 2,79 m até o vértice **PT-P-1177**, de coordenadas **N 7.738.258,13m** e **E 729.221,40m**; 42°33'47" e 1,65 m até o vértice **PT-P-1178**, de coordenadas **N 7.738.259,34m** e **E 729.222,52m**; 272°44'07" e 0,52 m até o vértice **PT-P-1179**, de coordenadas **N 7.738.259,37m** e **E 729.222,00m**; 3°08'48" e 12,26 m até o vértice **PT-P-1180**, de coordenadas **N 7.738.271,61m** e **E 729.222,67m**; 10°33'42" e 9,26 m até o vértice **PT-P-1181**, de coordenadas **N 7.738.280,71m** e **E 729.224,37m**; 10°48'42" e 19,16 m até o vértice **PT-P-1182**, de coordenadas **N 7.738.299,53m** e **E 729.227,97m**; 14°38'37" e 18,37 m até o vértice **PT-P-1183**, de coordenadas **N 7.738.317,30m** e **E 729.232,61m**; 15°03'00" e 65,88 m até o vértice **PT-P-1184**, de coordenadas **N 7.738.380,93m** e **E 729.249,72m**; 9°40'07" e 17,47 m até o vértice **PT-P-1185**, de coordenadas **N 7.738.398,15m** e **E 729.252,65m**; 4°26'14" e 24,34 m até o vértice **PT-P-1186**, de coordenadas **N 7.738.422,42m** e **E 729.254,53m**; 358°59'54" e 13,60 m até o vértice **PT-P-1187**, de coordenadas **N 7.738.436,01m** e **E 729.254,30m**; 353°01'11" e 20,99 m até o vértice **PT-P-1188**, de coordenadas **N 7.738.456,85m** e **E 729.251,75m**; 356°21'24" e 4,04 m até o vértice **PT-P-1189**, de coordenadas **N 7.738.460,88m** e **E 729.251,49m**; 8°40'53" e 2,32 m até o vértice **PT-P-1190**, de coordenadas **N 7.738.463,18m** e **E 729.251,84m**; 351°58'54" e 9,78 m até o vértice **PT-P-1191**, de coordenadas **N 7.738.472,86m** e **E 729.250,48m**; 334°25'19" e 3,98 m até o vértice **PT-P-1192**, de coordenadas **N 7.738.476,45m** e **E 729.248,76m**; 342°28'32" e 19,68 m até o vértice **PT-P-1193**, de coordenadas **N 7.738.495,22m** e **E 729.242,83m**; 335°23'35" e 16,02 m até o vértice **PT-P-1194**, de coordenadas **N 7.738.509,78m** e **E 729.236,16m**; 331°54'43" e 12,77 m até o vértice **PT-P-1195**, de coordenadas **N 7.738.521,04m** e **E 729.230,15m**; 339°52'05" e 2,62 m até o vértice **PT-P-1196**, de coordenadas **N 7.738.523,50m** e **E 729.229,25m**; 323°32'37" e 6,47 m até o vértice **PT-P-1197**, de coordenadas **N 7.738.528,71m** e **E 729.225,41m**; 296°05'43" e 5,55 m até o vértice **PT-P-1198**, de coordenadas **N 7.738.531,14m** e **E 729.220,43m**; 307°04'33" e 9,03 m até o vértice **PT-P-1199**, de coordenadas **N 7.738.536,59m** e **E 729.213,22m**; 293°55'20" e 10,04 m até o vértice **PT-P-1200**, de coordenadas **N 7.738.540,66m** e **E 729.204,04m**; 288°59'05" e 13,01 m até o vértice **PT-P-1201**, de coordenadas **N 7.738.544,90m** e **E 729.191,73m**; 284°10'15" e 51,09 m até o vértice **PT-P-1202**, de coordenadas **N**



**GESTÃO
ENGENHARIA**

M E M O R I A L D E S C R I T I V O

7.738.557,40m e E 729.142,20m; 281°32'22" e 22,77 m até o vértice **PT-P-1203**, de coordenadas N 7.738.561,96m e E 729.119,89m; 287°45'37" e 3,54 m até o vértice **PT-P-1204**, de coordenadas N 7.738.563,04m e E 729.116,52m; 291°54'25" e 4,57 m até o vértice **PT-P-1205**, de coordenadas N 7.738.564,74m e E 729.112,28m; 15°16'20" e 15,06 m até o vértice **PT-P-839**, ponto inicial da descrição deste perímetro. Todas as coordenadas aqui descritas estão georreferenciadas ao Sistema Geodésico Brasileiro, a partir da estação ativa da RBMC de Brasília, de coordenadas N m e E m, e encontram-se representadas no Sistema U T M, referenciadas ao **Meridiano Central nº 45°00'**, fuso -23, tendo como datum o SIRGAS2000. Todos os azimutes e distâncias, área e perímetro foram calculados no plano de projeção U T M.


Observações:

A planta anexa é parte integrante deste memorial descritivo.

Ponte Nova, 10 de Março de 2022.

Uanderson Francisco dos Santos
Engenheiro Agrimensor e Cartógrafo
CREA: MG-141.756/D
Credenciamento INCRA: QXQV

Prefeitura Municipal de Oratórios



**GESTÃO
ENGENHARIA**

M E M O R I A L D E S C R I T I V O

Proprietário: Prefeitura Municipal de Oratórios


Propriedade: Faixa de Domínio 4

Área: 1,7718 ha (17.718,079 m²)

Perímetro: 2.448,17 m


DESCRIÇÃO

Inicia-se a descrição deste perímetro no vértice **PT-P-869**, de coordenadas N 7.738.558,44m e E 729.114,84m; ; deste, segue com os seguintes azimutes e distâncias: 103°56'47" e 12,56 m até o vértice **PT-P-1207**, de coordenadas N 7.738.555,41m e E 729.127,04m; 103°00'21" e 60,54 m até o vértice **PT-P-1208**, de coordenadas N 7.738.541,79m e E 729.186,03m; 108°19'31" e 16,89 m até o vértice **PT-P-1209**, de coordenadas N 7.738.536,48m e E 729.202,06m; 122°33'18" e 8,88 m até o vértice **PT-P-1210**, de coordenadas N 7.738.531,70m e E 729.209,55m; 131°43'28" e 9,06 m até o vértice **PT-P-1211**, de coordenadas N 7.738.525,67m e E 729.216,31m; 137°45'43" e 10,70 m até o vértice **PT-P-1212**, de coordenadas N 7.738.517,75m e E 729.223,50m; 143°28'11" e 9,96 m até o vértice **PT-P-1213**, de coordenadas N 7.738.509,75m e E 729.229,43m; 153°38'51" e 11,72 m até o vértice **PT-P-1214**, de coordenadas N 7.738.499,25m e E 729.234,63m; 160°50'47" e 13,31 m até o vértice **PT-P-1215**, de coordenadas N 7.738.486,67m e E 729.239,00m; 166°06'26" e 21,68 m até o vértice **PT-P-1216**, de coordenadas N 7.738.465,63m e E 729.244,20m; 169°16'24" e 16,22 m até o vértice **PT-P-1217**, de coordenadas N 7.738.449,68m e E 729.247,22m; 176°09'49" e 20,21 m até o vértice **PT-P-1218**, de coordenadas N 7.738.429,52m e E 729.248,57m; 182°27'00" e 29,27 m até o vértice **PT-P-1219**, de coordenadas N 7.738.400,28m e E 729.247,32m; 192°18'29" e 25,88 m até o vértice **PT-P-1220**, de coordenadas N 7.738.374,99m e E 729.241,81m; 194°19'20" e 55,92 m até o vértice **PT-P-1221**, de coordenadas N 7.738.320,81m e E 729.227,97m; 193°06'07" e 51,08 m até o vértice **PT-P-1222**, de coordenadas N 7.738.271,06m e E 729.216,39m; 194°24'58" e 10,49 m até o vértice **PT-P-1223**, de coordenadas N 7.738.260,90m e E 729.213,78m; 188°40'29" e 12,48 m até o vértice **PT-P-1224**, de coordenadas N 7.738.248,57m e E 729.211,90m; 182°41'36" e 24,43 m até o vértice **PT-P-1225**, de coordenadas N 7.738.224,16m e E 729.210,75m; 182°20'22" e 58,82 m até o vértice **PT-P-1226**, de coordenadas N 7.738.165,39m e E 729.208,35m; 181°25'04" e 33,73 m até o vértice **PT-P-1227**, de coordenadas N 7.738.131,67m e E 729.207,52m; 198°04'26" e 26,34 m até o vértice **PT-P-1228**, de coordenadas N 7.738.106,63m e E 729.199,34m; 206°10'27" e 41,32 m até o vértice **PT-P-1229**, de coordenadas N 7.738.069,54m e E 729.181,12m; 201°01'17" e 28,62 m até o vértice **PT-P-1230**, de coordenadas N 7.738.042,83m e E 729.170,85m; 191°50'47" e 20,23 m até o vértice **PT-P-1231**, de coordenadas N 7.738.023,03m e E




M E M O R I A L D E S C R I T I V O

729.166,70m; 185°36'33" e 2,73 m até o vértice **PT-P-1232**, de coordenadas N 7.738.020,32m e E 729.166,43m; 191°36'17" e 2,78 m até o vértice **PT-P-1233**, de coordenadas N 7.738.017,60m e E 729.165,87m; 189°47'46" e 3,42 m até o vértice **PT-P-1234**, de coordenadas N 7.738.014,22m e E 729.165,29m; 194°43'44" e 4,87 m até o vértice **PT-P-1235**, de coordenadas N 7.738.009,51m e E 729.164,05m; 190°34'00" e 16,15 m até o vértice **PT-P-1236**, de coordenadas N 7.737.993,63m e E 729.161,09m; 196°50'15" e 7,71 m até o vértice **PT-P-1237**, de coordenadas N 7.737.986,25m e E 729.158,86m; 200°41'44" e 11,68 m até o vértice **PT-P-1238**, de coordenadas N 7.737.975,33m e E 729.154,73m; 200°27'44" e 10,42 m até o vértice **PT-P-1239**, de coordenadas N 7.737.965,57m e E 729.151,09m; 205°17'50" e 10,79 m até o vértice **PT-P-1240**, de coordenadas N 7.737.955,81m e E 729.146,48m; 206°26'28" e 10,03 m até o vértice **PT-P-1241**, de coordenadas N 7.737.946,83m e E 729.142,01m; 207°34'02" e 22,35 m até o vértice **PT-P-1242**, de coordenadas N 7.737.927,02m e E 729.131,67m; 208°50'34" e 15,30 m até o vértice **PT-P-1243**, de coordenadas N 7.737.913,61m e E 729.124,29m; 209°25'39" e 16,31 m até o vértice **PT-P-1244**, de coordenadas N 7.737.899,41m e E 729.116,27m; 208°46'15" e 15,23 m até o vértice **PT-P-1245**, de coordenadas N 7.737.886,06m e E 729.108,94m; 209°12'15" e 10,85 m até o vértice **PT-P-1246**, de coordenadas N 7.737.876,59m e E 729.103,65m; 207°11'38" e 15,83 m até o vértice **PT-P-1247**, de coordenadas N 7.737.862,51m e E 729.096,41m; 208°20'11" e 21,07 m até o vértice **PT-P-1248**, de coordenadas N 7.737.843,96m e E 729.086,41m; 208°09'10" e 20,38 m até o vértice **PT-P-1249**, de coordenadas N 7.737.826,00m e E 729.076,80m; 210°53'12" e 6,20 m até o vértice **PT-P-1250**, de coordenadas N 7.737.820,68m e E 729.073,62m; 220°24'00" e 3,00 m até o vértice **PT-P-1251**, de coordenadas N 7.737.818,40m e E 729.071,68m; 230°53'04" e 3,10 m até o vértice **PT-P-1252**, de coordenadas N 7.737.816,44m e E 729.069,27m; 233°43'24" e 1,64 m até o vértice **PT-P-1253**, de coordenadas N 7.737.815,47m e E 729.067,95m; 242°34'17" e 1,08 m até o vértice **PT-P-1254**, de coordenadas N 7.737.814,97m e E 729.066,99m; 80°54'35" e 0,60 m até o vértice **PT-P-1255**, de coordenadas N 7.737.815,07m e E 729.067,58m; 50°53'04" e 6,09 m até o vértice **PT-P-1256**, de coordenadas N 7.737.818,91m e E 729.072,31m; 208°25'32" e 19,02 m até o vértice **PT-P-1257**, de coordenadas N 7.737.802,18m e E 729.063,25m; 207°56'43" e 2,70 m até o vértice **PT-P-1258**, de coordenadas N 7.737.799,80m e E 729.061,99m; 208°25'03" e 24,18 m até o vértice **PT-P-1259**, de coordenadas N 7.737.778,53m e E 729.050,48m; 208°16'04" e 28,50 m até o vértice **PT-P-1260**, de coordenadas N 7.737.753,43m e E 729.036,98m; 209°09'55" e 24,41 m até o vértice **PT-P-1261**, de coordenadas N 7.737.732,11m e E 729.025,09m; 208°46'04" e 31,08 m até o vértice **PT-P-1262**, de coordenadas N 7.737.704,87m e E 729.010,13m; 207°51'52" e 22,02 m até o vértice **PT-P-1263**, de coordenadas N 7.737.685,40m e E 728.999,84m;




MEMORIAL DESCRITIVO

207°16'23" e 21,09 m até o vértice **PT-P-1264**, de coordenadas **N 7.737.666,66m** e **E 728.990,17m**; 207°46'38" e 13,86 m até o vértice **PT-P-1265**, de coordenadas **N 7.737.654,40m** e **E 728.983,72m**; 206°58'49" e 7,49 m até o vértice **PT-P-1266**, de coordenadas **N 7.737.647,72m** e **E 728.980,32m**; 209°28'03" e 12,44 m até o vértice **PT-P-1267**, de coordenadas **N 7.737.636,90m** e **E 728.974,20m**; 209°12'15" e 27,12 m até o vértice **PT-P-1268**, de coordenadas **N 7.737.613,22m** e **E 728.960,97m**; 207°19'39" e 17,13 m até o vértice **PT-P-1269**, de coordenadas **N 7.737.598,00m** e **E 728.953,10m**; 207°07'37" e 26,57 m até o vértice **PT-P-1270**, de coordenadas **N 7.737.574,36m** e **E 728.940,99m**; 208°14'21" e 24,53 m até o vértice **PT-P-1271**, de coordenadas **N 7.737.552,75m** e **E 728.929,38m**; 205°30'00" e 16,35 m até o vértice **PT-P-1272**, de coordenadas **N 7.737.537,99m** e **E 728.922,34m**; 201°18'04" e 11,36 m até o vértice **PT-P-1273**, de coordenadas **N 7.737.527,40m** e **E 728.918,22m**; 194°47'48" e 9,04 m até o vértice **PT-P-1274**, de coordenadas **N 7.737.518,66m** e **E 728.915,91m**; 179°06'42" e 16,46 m até o vértice **PT-P-1275**, de coordenadas **N 7.737.502,20m** e **E 728.916,16m**; 276°17'10" e 15,12 m até o vértice **PT-P-1276**, de coordenadas **N 7.737.503,86m** e **E 728.901,13m**; 359°06'42" e 13,60 m até o vértice **PT-P-1277**, de coordenadas **N 7.737.517,46m** e **E 728.900,92m**; 5°00'47" e 4,84 m até o vértice **PT-P-1278**, de coordenadas **N 7.737.522,27m** e **E 728.901,35m**; 14°47'48" e 10,12 m até o vértice **PT-P-1279**, de coordenadas **N 7.737.532,06m** e **E 728.903,93m**; 21°18'04" e 12,76 m até o vértice **PT-P-1280**, de coordenadas **N 7.737.543,95m** e **E 728.908,57m**; 25°30'00" e 17,26 m até o vértice **PT-P-1281**, de coordenadas **N 7.737.559,53m** e **E 728.916,00m**; 28°14'21" e 24,74 m até o vértice **PT-P-1282**, de coordenadas **N 7.737.581,33m** e **E 728.927,70m**; 27°07'37" e 26,45 m até o vértice **PT-P-1283**, de coordenadas **N 7.737.604,87m** e **E 728.939,76m**; 27°19'39" e 17,41 m até o vértice **PT-P-1284**, de coordenadas **N 7.737.620,33m** e **E 728.947,76m**; 29°12'15" e 27,40 m até o vértice **PT-P-1285**, de coordenadas **N 7.737.644,24m** e **E 728.961,12m**; 29°28'03" e 12,15 m até o vértice **PT-P-1286**, de coordenadas **N 7.737.654,82m** e **E 728.967,10m**; 26°58'49" e 7,27 m até o vértice **PT-P-1287**, de coordenadas **N 7.737.661,30m** e **E 728.970,40m**; 27°46'38" e 13,90 m até o vértice **PT-P-1288**, de coordenadas **N 7.737.673,59m** e **E 728.976,87m**; 27°16'23" e 21,10 m até o vértice **PT-P-1289**, de coordenadas **N 7.737.692,35m** e **E 728.986,54m**; 27°51'52" e 22,22 m até o vértice **PT-P-1290**, de coordenadas **N 7.737.711,99m** e **E 728.996,93m**; 28°46'04" e 31,25 m até o vértice **PT-P-1291**, de coordenadas **N 7.737.739,38m** e **E 729.011,96m**; 29°09'55" e 24,35 m até o vértice **PT-P-1292**, de coordenadas **N 7.737.760,64m** e **E 729.023,83m**; 28°16'04" e 28,40 m até o vértice **PT-P-1293**, de coordenadas **N 7.737.785,65m** e **E 729.037,28m**; 27°13'16" e 35,60 m até o vértice **PT-P-1294**, de coordenadas **N 7.737.817,31m** e **E 729.053,56m**; 32°35'41" e 14,08 m até o vértice **PT-P-1295**, de coordenadas **N 7.737.829,17m** e **E 729.061,14m**; 40°24'00" e 0,37 m até o



MEMORIAL DESCRITIVO

vértice PT-P-1296, de coordenadas N 7.737.829,45m e E 729.061,39m; 30°53'12" e 4,59 m até o vértice PT-P-1297, de coordenadas N 7.737.833,39m e E 729.063,74m; 28°09'10" e 20,04 m até o vértice PT-P-1298, de coordenadas N 7.737.851,06m e E 729.073,20m; 28°20'11" e 20,95 m até o vértice PT-P-1299, de coordenadas N 7.737.869,50m e E 729.083,14m; 27°11'38" e 15,94 m até o vértice PT-P-1300, de coordenadas N 7.737.883,68m e E 729.090,43m; 29°12'15" e 11,05 m até o vértice PT-P-1301, de coordenadas N 7.737.893,33m e E 729.095,82m; 28°46'15" e 15,26 m até o vértice PT-P-1302, de coordenadas N 7.737.906,71m e E 729.103,17m; 29°25'39" e 16,32 m até o vértice PT-P-1303, de coordenadas N 7.737.920,92m e E 729.111,18m; 28°50'34" e 15,06 m até o vértice PT-P-1304, de coordenadas N 7.737.934,11m e E 729.118,45m; 27°34'02" e 22,03 m até o vértice PT-P-1305, de coordenadas N 7.737.953,64m e E 729.128,64m; 26°26'28" e 9,74 m até o vértice PT-P-1306, de coordenadas N 7.737.962,35m e E 729.132,98m; 25°17'50" e 10,01 m até o vértice PT-P-1307, de coordenadas N 7.737.971,41m e E 729.137,26m; 20°27'44" e 9,81 m até o vértice PT-P-1308, de coordenadas N 7.737.980,60m e E 729.140,69m; 20°41'44" e 11,20 m até o vértice PT-P-1309, de coordenadas N 7.737.991,08m e E 729.144,65m; 16°50'15" e 6,38 m até o vértice PT-P-1310, de coordenadas N 7.737.997,19m e E 729.146,50m; 10°34'00" e 10,00 m até o vértice PT-P-1311, de coordenadas N 7.738.007,02m e E 729.148,33m; 10°34'00" e 5,88 m até o vértice PT-P-1312, de coordenadas N 7.738.012,80m e E 729.149,41m; 14°43'44" e 4,77 m até o vértice PT-P-1313, de coordenadas N 7.738.017,41m e E 729.150,62m; 9°47'46" e 3,02 m até o vértice PT-P-1314, de coordenadas N 7.738.020,38m e E 729.151,13m; 11°36'17" e 2,23 m até o vértice PT-P-1315, de coordenadas N 7.738.022,56m e E 729.151,58m; 5°36'33" e 2,76 m até o vértice PT-P-1316, de coordenadas N 7.738.025,31m e E 729.151,85m; 11°50'47" e 22,25 m até o vértice PT-P-1317, de coordenadas N 7.738.047,09m e E 729.156,42m; 21°01'17" e 30,50 m até o vértice PT-P-1318, de coordenadas N 7.738.075,55m e E 729.167,36m; 26°10'27" e 40,94 m até o vértice PT-P-1319, de coordenadas N 7.738.112,29m e E 729.185,41m; 18°04'26" e 23,08 m até o vértice PT-P-1320, de coordenadas N 7.738.134,24m e E 729.192,58m; 1°25'04" e 31,65 m até o vértice PT-P-1321, de coordenadas N 7.738.165,88m e E 729.193,36m; 2°20'22" e 58,99 m até o vértice PT-P-1322, de coordenadas N 7.738.224,82m e E 729.195,77m; 2°41'36" e 25,26 m até o vértice PT-P-1323, de coordenadas N 7.738.250,05m e E 729.196,95m; 8°40'29" e 14,01 m até o vértice PT-P-1324, de coordenadas N 7.738.263,91m e E 729.199,07m; 14°24'58" e 11,07 m até o vértice PT-P-1325, de coordenadas N 7.738.274,63m e E 729.201,82m; 13°06'07" e 51,07 m até o vértice PT-P-1326, de coordenadas N 7.738.324,37m e E 729.213,40m; 14°19'20" e 55,82 m até o vértice PT-P-1327, de coordenadas N 7.738.378,45m e E 729.227,21m; 12°18'29" e 24,32 m até o vértice PT-P-1328, de coordenadas N 7.738.402,21m e E



M E M O R I A L D E S C R I T I V O


729.232,39m; 2°27'00" e 27,15 m até o vértice **PT-P-1329**, de coordenadas N 7.738.429,34m e E 729.233,55m; 356°09'49" e 18,48 m até o vértice **PT-P-1330**, de coordenadas N 7.738.447,78m e E 729.232,32m; 349°16'24" e 14,91 m até o vértice **PT-P-1331**, de coordenadas N 7.738.462,43m e E 729.229,54m; 346°06'26" e 20,58 m até o vértice **PT-P-1332**, de coordenadas N 7.738.482,40m e E 729.224,60m; 340°50'47" e 11,68 m até o vértice **PT-P-1333**, de coordenadas N 7.738.493,43m e E 729.220,77m; 333°38'51" e 9,44 m até o vértice **PT-P-1334**, de coordenadas N 7.738.501,89m e E 729.216,58m; 323°28'11" e 7,88 m até o vértice **PT-P-1335**, de coordenadas N 7.738.508,22m e E 729.211,89m; 317°45'43" e 9,16 m até o vértice **PT-P-1336**, de coordenadas N 7.738.515,00m e E 729.205,74m; 311°43'28" e 7,06 m até o vértice **PT-P-1337**, de coordenadas N 7.738.519,70m e E 729.200,46m; 302°33'18" e 5,81 m até o vértice **PT-P-1338**, de coordenadas N 7.738.522,83m e E 729.195,57m; 288°19'31" e 14,32 m até o vértice **PT-P-1339**, de coordenadas N 7.738.527,33m e E 729.181,97m; 283°00'21" e 7,19 m até o vértice **PT-P-1340**, de coordenadas N 7.738.528,95m e E 729.174,97m; 305°27'48" e 18,60 m até o vértice **PT-P-494**, de coordenadas N 7.738.539,74m e E 729.159,82m; 280°58'50" e 30,36 m até o vértice **PT-P-495**, de coordenadas N 7.738.545,52m e E 729.130,02m; 265°01'03" e 18,86 m até o vértice **PT-P-812**, de coordenadas N 7.738.543,88m e E 729.111,23m; 13°56'47" e 15,00 m até o vértice **PT-P-869**, ponto inicial da descrição deste perímetro. Todas as coordenadas aqui descritas estão georreferenciadas ao Sistema Geodésico Brasileiro, a partir da estação ativa da RBMC de Brasília, de coordenadas N m e E m, e encontram-se representadas no Sistema U T M, referenciadas ao **Meridiano Central nº 45°00'**, fuso -23, tendo como datum o SIRGAS2000. Todos os azimutes e distâncias, área e perímetro foram calculados no plano de projeção U T M.

Observações:

A planta anexa é parte integrante deste memorial descritivo.

Ponte Nova, 10 de Março de 2022.


Uanderson Francisco dos Santos
Engenheiro Agrimensor e Cartografo
CREA: MG-141.756/D
Credenciamento INCRA: QXQV



**GESTÃO
ENGENHARIA**

MEMORIAL DESCRITIVO

Prefeitura Municipal de Oratórios



**GESTÃO
ENGENHARIA**

MEMORIAL DESCRITIVO

Proprietário: Prefeitura Municipal de Oratórios


Propriedade: Faixa de Domínio 5

Área: 2,8610 ha (28.610,121 m²)

Perímetro: 3.844,81 m


DESCRIÇÃO

Inicia-se a descrição deste perímetro no vértice **PT-P-1676**, de coordenadas N 7.740.481,29m e E 729.750,18m; ; deste, segue com os seguintes azimutes e distâncias: 147°06'21" e 5,13 m até o vértice **PT-P-1677**, de coordenadas N 7.740.476,99m e E 729.752,97m; 141°03'36" e 17,31 m até o vértice **PT-P-1678**, de coordenadas N 7.740.463,52m e E 729.763,85m; 142°08'45" e 18,44 m até o vértice **PT-P-1679**, de coordenadas N 7.740.448,96m e E 729.775,16m; 149°27'47" e 13,49 m até o vértice **PT-P-1680**, de coordenadas N 7.740.437,34m e E 729.782,02m; 151°51'17" e 12,98 m até o vértice **PT-P-1681**, de coordenadas N 7.740.425,89m e E 729.788,14m; 163°36'54" e 15,33 m até o vértice **PT-P-1682**, de coordenadas N 7.740.411,18m e E 729.792,47m; 168°57'57" e 12,06 m até o vértice **PT-P-1683**, de coordenadas N 7.740.399,34m e E 729.794,78m; 176°12'54" e 17,46 m até o vértice **PT-P-1684**, de coordenadas N 7.740.381,92m e E 729.795,93m; 186°00'32" e 15,15 m até o vértice **PT-P-1685**, de coordenadas N 7.740.366,85m e E 729.794,34m; 192°40'40" e 9,52 m até o vértice **PT-P-1686**, de coordenadas N 7.740.357,56m e E 729.792,25m; 199°06'14" e 13,66 m até o vértice **PT-P-1687**, de coordenadas N 7.740.344,65m e E 729.787,78m; 203°15'54" e 12,96 m até o vértice **PT-P-1688**, de coordenadas N 7.740.332,74m e E 729.782,66m; 212°44'42" e 13,73 m até o vértice **PT-P-1689**, de coordenadas N 7.740.321,19m e E 729.775,24m; 219°08'42" e 12,44 m até o vértice **PT-P-1690**, de coordenadas N 7.740.311,54m e E 729.767,38m; 226°23'15" e 14,93 m até o vértice **PT-P-1691**, de coordenadas N 7.740.301,25m e E 729.756,57m; 232°40'23" e 24,39 m até o vértice **PT-P-1692**, de coordenadas N 7.740.286,46m e E 729.737,18m; 233°45'47" e 39,50 m até o vértice **PT-P-1693**, de coordenadas N 7.740.263,10m e E 729.705,31m; 233°59'51" e 39,74 m até o vértice **PT-P-1694**, de coordenadas N 7.740.239,74m e E 729.673,16m; 233°03'01" e 28,70 m até o vértice **PT-P-1695**, de coordenadas N 7.740.222,49m e E 729.650,23m; 234°17'26" e 25,29 m até o vértice **PT-P-1696**, de coordenadas N 7.740.207,73m e E 729.629,69m; 234°15'37" e 26,92 m até o vértice **PT-P-1697**, de coordenadas N 7.740.192,01m e E 729.607,84m; 233°11'17" e 20,79 m até o vértice **PT-P-1698**, de coordenadas N 7.740.179,55m e E 729.591,20m; 232°38'59" e 28,31 m até o vértice **PT-P-1699**, de coordenadas N 7.740.162,37m e E 729.568,69m; 234°42'13" e 60,70 m até o vértice **PT-P-1700**, de coordenadas N 7.740.127,30m e E 729.519,15m; 232°22'06" e 13,81 m até o vértice **PT-P-1701**, de coordenadas N 7.740.118,87m e E




M E M O R I A L D E S C R I T I V O

729.508,21m; 233°58'02" e 25,13 m até o vértice **PT-P-1702**, de coordenadas N 7.740.104,08m e E 729.487,89m; 234°02'03" e 25,23 m até o vértice **PT-P-1703**, de coordenadas N 7.740.089,27m e E 729.467,47m; 233°33'39" e 11,96 m até o vértice **PT-P-1704**, de coordenadas N 7.740.082,17m e E 729.457,85m; 235°11'37" e 14,08 m até o vértice **PT-P-1705**, de coordenadas N 7.740.074,13m e E 729.446,29m; 232°35'52" e 16,47 m até o vértice **PT-P-1706**, de coordenadas N 7.740.064,13m e E 729.433,21m; 229°27'34" e 10,49 m até o vértice **PT-P-1707**, de coordenadas N 7.740.057,31m e E 729.425,24m; 221°20'56" e 13,48 m até o vértice **PT-P-1708**, de coordenadas N 7.740.047,19m e E 729.416,33m; 219°18'14" e 18,61 m até o vértice **PT-P-1709**, de coordenadas N 7.740.032,79m e E 729.404,55m; 213°46'32" e 16,92 m até o vértice **PT-P-1710**, de coordenadas N 7.740.018,73m e E 729.395,14m; 211°57'19" e 13,03 m até o vértice **PT-P-1711**, de coordenadas N 7.740.007,68m e E 729.388,25m; 212°26'45" e 22,24 m até o vértice **PT-P-1712**, de coordenadas N 7.739.988,91m e E 729.376,32m; 212°26'04" e 23,85 m até o vértice **PT-P-1713**, de coordenadas N 7.739.968,78m e E 729.363,53m; 212°35'28" e 18,40 m até o vértice **PT-P-1714**, de coordenadas N 7.739.953,28m e E 729.353,62m; 214°29'11" e 17,26 m até o vértice **PT-P-1715**, de coordenadas N 7.739.939,05m e E 729.343,84m; 222°33'05" e 11,79 m até o vértice **PT-P-1716**, de coordenadas N 7.739.930,37m e E 729.335,87m; 225°33'16" e 10,18 m até o vértice **PT-P-1717**, de coordenadas N 7.739.923,24m e E 729.328,61m; 233°55'57" e 10,48 m até o vértice **PT-P-1718**, de coordenadas N 7.739.917,07m e E 729.320,13m; 241°45'42" e 11,98 m até o vértice **PT-P-1719**, de coordenadas N 7.739.911,40m e E 729.309,58m; 250°01'36" e 15,38 m até o vértice **PT-P-1720**, de coordenadas N 7.739.906,15m e E 729.295,12m; 257°00'49" e 11,50 m até o vértice **PT-P-1721**, de coordenadas N 7.739.903,57m e E 729.283,92m; 266°19'17" e 12,31 m até o vértice **PT-P-1722**, de coordenadas N 7.739.902,78m e E 729.271,64m; 269°28'59" e 15,30 m até o vértice **PT-P-1723**, de coordenadas N 7.739.902,64m e E 729.256,34m; 274°31'20" e 50,79 m até o vértice **PT-P-1724**, de coordenadas N 7.739.906,64m e E 729.205,71m; 274°45'40" e 55,67 m até o vértice **PT-P-1725**, de coordenadas N 7.739.911,26m e E 729.150,23m; 275°37'11" e 29,94 m até o vértice **PT-P-1726**, de coordenadas N 7.739.914,20m e E 729.120,43m; 274°23'45" e 18,66 m até o vértice **PT-P-1727**, de coordenadas N 7.739.915,63m e E 729.101,82m; 270°39'38" e 30,31 m até o vértice **PT-P-1728**, de coordenadas N 7.739.915,98m e E 729.071,51m; 266°25'33" e 21,80 m até o vértice **PT-P-1729**, de coordenadas N 7.739.914,62m e E 729.049,76m; 260°51'33" e 17,11 m até o vértice **PT-P-1730**, de coordenadas N 7.739.911,90m e E 729.032,87m; 260°23'16" e 10,76 m até o vértice **PT-P-1731**, de coordenadas N 7.739.910,10m e E 729.022,26m; 252°50'05" e 20,60 m até o vértice **PT-P-1732**, de coordenadas N 7.739.904,02m e E 729.002,58m; 248°41'42" e 15,75 m até o vértice **PT-P-1733**, de




M E M O R I A L D E S C R I T I V O

coordenadas N 7.739.898,30m e E 728.987,91m; 246°40'47" e 15,90 m até o vértice PT-P-1734, de coordenadas N 7.739.892,01m e E 728.973,31m; 243°48'42" e 27,01 m até o vértice PT-P-1735, de coordenadas N 7.739.880,09m e E 728.949,08m; 244°43'00" e 40,52 m até o vértice PT-P-1736, de coordenadas N 7.739.862,78m e E 728.912,44m; 248°33'18" e 60,72 m até o vértice PT-P-1737, de coordenadas N 7.739.840,58m e E 728.855,92m; 248°22'28" e 36,69 m até o vértice PT-P-1738, de coordenadas N 7.739.827,06m e E 728.821,81m; 247°16'21" e 14,70 m até o vértice PT-P-1739, de coordenadas N 7.739.821,38m e E 728.808,26m; 246°57'02" e 25,07 m até o vértice PT-P-1740, de coordenadas N 7.739.811,57m e E 728.785,19m; 247°09'39" e 19,46 m até o vértice PT-P-1741, de coordenadas N 7.739.804,01m e E 728.767,25m; 245°06'17" e 25,32 m até o vértice PT-P-1742, de coordenadas N 7.739.793,36m e E 728.744,29m; 245°43'04" e 18,70 m até o vértice PT-P-1743, de coordenadas N 7.739.785,67m e E 728.727,25m; 246°05'43" e 19,45 m até o vértice PT-P-1744, de coordenadas N 7.739.777,79m e E 728.709,47m; 248°51'08" e 16,36 m até o vértice PT-P-1745, de coordenadas N 7.739.771,89m e E 728.694,21m; 256°52'39" e 12,05 m até o vértice PT-P-1746, de coordenadas N 7.739.769,15m e E 728.682,48m; 263°27'57" e 11,39 m até o vértice PT-P-1747, de coordenadas N 7.739.767,85m e E 728.671,16m; 272°45'53" e 12,05 m até o vértice PT-P-1748, de coordenadas N 7.739.768,44m e E 728.659,13m; 280°16'59" e 10,79 m até o vértice PT-P-1749, de coordenadas N 7.739.770,36m e E 728.648,51m; 288°45'44" e 19,62 m até o vértice PT-P-1750, de coordenadas N 7.739.776,67m e E 728.629,93m; 293°25'09" e 25,99 m até o vértice PT-P-1751, de coordenadas N 7.739.787,00m e E 728.606,08m; 288°00'07" e 11,58 m até o vértice PT-P-1752, de coordenadas N 7.739.790,58m e E 728.595,07m; 278°17'51" e 8,36 m até o vértice PT-P-1753, de coordenadas N 7.739.791,79m e E 728.586,79m; 264°54'33" e 10,05 m até o vértice PT-P-1754, de coordenadas N 7.739.790,90m e E 728.576,78m; 252°57'42" e 11,19 m até o vértice PT-P-1755, de coordenadas N 7.739.787,62m e E 728.566,09m; 244°47'16" e 8,20 m até o vértice PT-P-1756, de coordenadas N 7.739.784,13m e E 728.558,67m; 236°28'17" e 7,87 m até o vértice PT-P-1757, de coordenadas N 7.739.779,78m e E 728.552,11m; 226°33'04" e 9,43 m até o vértice PT-P-1758, de coordenadas N 7.739.773,29m e E 728.545,26m; 213°45'37" e 9,63 m até o vértice PT-P-1759, de coordenadas N 7.739.765,29m e E 728.539,91m; 208°12'26" e 10,11 m até o vértice PT-P-1760, de coordenadas N 7.739.756,38m e E 728.535,13m; 194°32'57" e 9,37 m até o vértice PT-P-1761, de coordenadas N 7.739.747,31m e E 728.532,78m; 183°50'47" e 9,57 m até o vértice PT-P-1762, de coordenadas N 7.739.737,76m e E 728.532,13m; 171°38'58" e 10,81 m até o vértice PT-P-1763, de coordenadas N 7.739.727,06m e E 728.533,70m; 162°43'26" e 9,14 m até o vértice PT-P-1764, de coordenadas N 7.739.718,34m e E 728.536,42m; 150°39'47" e 11,94 m até o vértice




M E M O R I A L D E S C R I T I V O

PT-P-1765, de coordenadas N 7.739.707,94m e E 728.542,27m; 137°37'02" e 12,06 m até o vértice PT-P-1766, de coordenadas N 7.739.699,03m e E 728.550,40m; 125°57'15" e 10,92 m até o vértice PT-P-1767, de coordenadas N 7.739.692,61m e E 728.559,24m; 118°23'17" e 21,02 m até o vértice PT-P-1768, de coordenadas N 7.739.682,62m e E 728.577,73m; 117°38'57" e 18,28 m até o vértice PT-P-1769, de coordenadas N 7.739.674,14m e E 728.593,92m; 118°15'56" e 43,27 m até o vértice PT-P-1770, de coordenadas N 7.739.653,64m e E 728.632,04m; 117°00'48" e 41,81 m até o vértice PT-P-1771, de coordenadas N 7.739.634,66m e E 728.669,28m; 113°09'03" e 15,59 m até o vértice PT-P-1772, de coordenadas N 7.739.628,53m e E 728.683,62m; 106°37'28" e 12,21 m até o vértice PT-P-1773, de coordenadas N 7.739.625,03m e E 728.695,31m; 101°56'14" e 17,95 m até o vértice PT-P-1774, de coordenadas N 7.739.621,32m e E 728.712,87m; 95°09'53" e 14,25 m até o vértice PT-P-1775, de coordenadas N 7.739.620,04m e E 728.727,06m; 95°22'17" e 13,14 m até o vértice PT-P-1776, de coordenadas N 7.739.618,81m e E 728.740,15m; 185°22'17" e 15,00 m até o vértice PT-P-1574, de coordenadas N 7.739.603,88m e E 728.738,74m; 275°22'17" e 13,11 m até o vértice PT-P-1573, de coordenadas N 7.739.605,10m e E 728.725,68m; 275°09'53" e 15,11 m até o vértice PT-P-1572, de coordenadas N 7.739.606,46m e E 728.710,64m; 281°56'14" e 19,45 m até o vértice PT-P-1571, de coordenadas N 7.739.610,49m e E 728.691,61m; 286°37'28" e 13,68 m até o vértice PT-P-1570, de coordenadas N 7.739.614,40m e E 728.678,50m; 293°09'03" e 16,95 m até o vértice PT-P-1569, de coordenadas N 7.739.621,06m e E 728.662,92m; 297°00'48" e 42,48 m até o vértice PT-P-1568, de coordenadas N 7.739.640,35m e E 728.625,08m; 298°15'56" e 43,36 m até o vértice PT-P-1567, de coordenadas N 7.739.660,89m e E 728.586,89m; 297°38'57" e 18,29 m até o vértice PT-P-1566, de coordenadas N 7.739.669,38m e E 728.570,69m; 298°23'17" e 22,11 m até o vértice PT-P-1565, de coordenadas N 7.739.679,89m e E 728.551,23m; 305°57'15" e 13,45 m até o vértice PT-P-1564, de coordenadas N 7.739.687,78m e E 728.540,35m; 317°37'02" e 15,31 m até o vértice PT-P-1563, de coordenadas N 7.739.699,09m e E 728.530,03m; 330°39'47" e 15,24 m até o vértice PT-P-1562, de coordenadas N 7.739.712,37m e E 728.522,56m; 342°43'26" e 11,89 m até o vértice PT-P-1561, de coordenadas N 7.739.723,73m e E 728.519,03m; 351°38'58" e 13,58 m até o vértice PT-P-1560, de coordenadas N 7.739.737,16m e E 728.517,06m; 3°50'47" e 12,58 m até o vértice PT-P-1559, de coordenadas N 7.739.749,71m e E 728.517,90m; 14°32'57" e 12,57 m até o vértice PT-P-1558, de coordenadas N 7.739.761,89m e E 728.521,06m; 28°12'26" e 12,63 m até o vértice PT-P-1557, de coordenadas N 7.739.773,02m e E 728.527,04m; 33°45'37" e 12,04 m até o vértice PT-P-1556, de coordenadas N 7.739.783,03m e E 728.533,73m; 46°33'04" e 12,41 m até o vértice PT-P-1555, de coordenadas N 7.739.791,56m e E 728.542,74m; 56°28'17" e 10,26 m até o vértice PT-




M E M O R I A L D E S C R I T I V O

P-1554, de coordenadas N 7.739.797,23m e E 728.551,29m; 64°47'16" e 10,36 m até o vértice PT-P-1553, de coordenadas N 7.739.801,65m e E 728.560,67m; 72°57'42" e 13,83 m até o vértice PT-P-1552, de coordenadas N 7.739.805,70m e E 728.573,89m; 84°54'33" e 13,38 m até o vértice PT-P-1551, de coordenadas N 7.739.806,89m e E 728.587,22m; 98°17'51" e 11,40 m até o vértice PT-P-1550, de coordenadas N 7.739.805,24m e E 728.598,49m; 108°00'07" e 13,56 m até o vértice PT-P-1549, de coordenadas N 7.739.801,05m e E 728.611,39m; 113°25'09" e 26,09 m até o vértice PT-P-1548, de coordenadas N 7.739.790,68m e E 728.635,34m; 108°45'44" e 17,90 m até o vértice PT-P-1547, de coordenadas N 7.739.784,92m e E 728.652,28m; 100°16'59" e 8,69 m até o vértice PT-P-1546, de coordenadas N 7.739.783,37m e E 728.660,83m; 92°45'53" e 9,84 m até o vértice PT-P-1545, de coordenadas N 7.739.782,90m e E 728.670,66m; 83°27'57" e 9,31 m até o vértice PT-P-1544, de coordenadas N 7.739.783,96m e E 728.679,91m; 76°52'39" e 10,14 m até o vértice PT-P-1543, de coordenadas N 7.739.786,26m e E 728.689,78m; 68°51'08" e 14,94 m até o vértice PT-P-1542, de coordenadas N 7.739.791,65m e E 728.703,72m; 66°05'43" e 19,03 m até o vértice PT-P-1541, de coordenadas N 7.739.799,36m e E 728.721,12m; 65°43'04" e 18,57 m até o vértice PT-P-1540, de coordenadas N 7.739.807,00m e E 728.738,05m; 65°06'17" e 25,51 m até o vértice PT-P-1539, de coordenadas N 7.739.817,73m e E 728.761,18m; 67°09'39" e 19,71 m até o vértice PT-P-1538, de coordenadas N 7.739.825,38m e E 728.779,34m; 66°57'02" e 25,08 m até o vértice PT-P-1537, de coordenadas N 7.739.835,20m e E 728.802,42m; 67°16'21" e 14,88 m até o vértice PT-P-1536, de coordenadas N 7.739.840,95m e E 728.816,15m; 68°22'28" e 36,86 m até o vértice PT-P-1535, de coordenadas N 7.739.854,54m e E 728.850,41m; 68°33'18" e 60,24 m até o vértice PT-P-1534, de coordenadas N 7.739.876,56m e E 728.906,49m; 64°43'00" e 39,90 m até o vértice PT-P-1533, de coordenadas N 7.739.893,60m e E 728.942,57m; 63°48'42" e 27,26 m até o vértice PT-P-1532, de coordenadas N 7.739.905,64m e E 728.967,03m; 66°40'47" e 16,54 m até o vértice PT-P-1531, de coordenadas N 7.739.912,18m e E 728.982,22m; 68°41'42" e 16,55 m até o vértice PT-P-1530, de coordenadas N 7.739.918,20m e E 728.997,64m; 72°50'05" e 22,13 m até o vértice PT-P-1529, de coordenadas N 7.739.924,73m e E 729.018,78m; 80°23'16" e 11,81 m até o vértice PT-P-1528, de coordenadas N 7.739.926,70m e E 729.030,42m; 80°51'33" e 17,90 m até o vértice PT-P-1527, de coordenadas N 7.739.929,54m e E 729.048,09m; 86°25'33" e 23,08 m até o vértice PT-P-1526, de coordenadas N 7.739.930,98m e E 729.071,13m; 90°39'38" e 31,36 m até o vértice PT-P-1525, de coordenadas N 7.739.930,62m e E 729.102,48m; 94°23'45" e 19,31 m até o vértice PT-P-1524, de coordenadas N 7.739.929,14m e E 729.121,74m; 95°37'11" e 29,99 m até o vértice PT-P-1523, de coordenadas N 7.739.926,20m e E 729.151,58m; 94°45'40" e 55,53 m até o vértice PT-P-1522, de coordenadas N 7.739.921,59m e E



M E M O R I A L D E S C R I T I V O

729.206,92m; 94°31'20" e 50,10 m até o vértice **PT-P-1521**, de coordenadas N 7.739.917,64m e E 729.256,86m; 89°28'59" e 14,23 m até o vértice **PT-P-1520**, de coordenadas N 7.739.917,77m e E 729.271,09m; 86°19'17" e 10,67 m até o vértice **PT-P-1519**, de coordenadas N 7.739.918,46m e E 729.281,74m; 77°00'49" e 9,36 m até o vértice **PT-P-1518**, de coordenadas N 7.739.920,56m e E 729.290,86m; 70°01'36" e 13,38 m até o vértice **PT-P-1517**, de coordenadas N 7.739.925,13m e E 729.303,43m; 61°45'42" e 9,87 m até o vértice **PT-P-1516**, de coordenadas N 7.739.929,80m e E 729.312,13m; 53°55'57" e 8,36 m até o vértice **PT-P-1515**, de coordenadas N 7.739.934,72m e E 729.318,89m; 45°33'16" e 8,69 m até o vértice **PT-P-1514**, de coordenadas N 7.739.940,80m e E 729.325,09m; 42°33'05" e 10,34 m até o vértice **PT-P-1513**, de coordenadas N 7.739.948,42m e E 729.332,08m; 34°29'11" e 15,96 m até o vértice **PT-P-1512**, de coordenadas N 7.739.961,57m e E 729.341,11m; 32°35'28" e 18,13 m até o vértice **PT-P-1511**, de coordenadas N 7.739.976,85m e E 729.350,88m; 32°26'04" e 23,82 m até o vértice **PT-P-1510**, de coordenadas N 7.739.996,95m e E 729.363,66m; 32°26'45" e 22,18 m até o vértice **PT-P-1509**, de coordenadas N 7.740.015,67m e E 729.375,55m; 31°57'19" e 13,20 m até o vértice **PT-P-1508**, de coordenadas N 7.740.026,87m e E 729.382,54m; 33°46'32" e 17,88 m até o vértice **PT-P-1507**, de coordenadas N 7.740.041,73m e E 729.392,48m; 39°18'14" e 19,60 m até o vértice **PT-P-1506**, de coordenadas N 7.740.056,90m e E 729.404,90m; 41°20'56" e 14,81 m até o vértice **PT-P-1505**, de coordenadas N 7.740.068,02m e E 729.414,68m; 49°27'34" e 11,96 m até o vértice **PT-P-1504**, de coordenadas N 7.740.075,79m e E 729.423,77m; 52°35'52" e 17,22 m até o vértice **PT-P-1503**, de coordenadas N 7.740.086,25m e E 729.437,45m; 55°11'37" e 14,21 m até o vértice **PT-P-1502**, de coordenadas N 7.740.094,36m e E 729.449,11m; 53°33'39" e 11,81 m até o vértice **PT-P-1501**, de coordenadas N 7.740.101,37m e E 729.458,61m; 54°02'03" e 25,28 m até o vértice **PT-P-1500**, de coordenadas N 7.740.116,22m e E 729.479,07m; 53°58'02" e 24,91 m até o vértice **PT-P-1499**, de coordenadas N 7.740.130,87m e E 729.499,22m; 52°22'06" e 13,90 m até o vértice **PT-P-1498**, de coordenadas N 7.740.139,36m e E 729.510,23m; 54°42'13" e 60,74 m até o vértice **PT-P-1497**, de coordenadas N 7.740.174,46m e E 729.559,80m; 52°38'59" e 28,11 m até o vértice **PT-P-1496**, de coordenadas N 7.740.191,52m e E 729.582,15m; 53°11'17" e 21,00 m até o vértice **PT-P-1495**, de coordenadas N 7.740.204,10m e E 729.598,97m; 54°15'37" e 27,06 m até o vértice **PT-P-1494**, de coordenadas N 7.740.219,90m e E 729.620,93m; 54°17'26" e 25,14 m até o vértice **PT-P-1493**, de coordenadas N 7.740.234,58m e E 729.641,34m; 53°03'01" e 28,66 m até o vértice **PT-P-1492**, de coordenadas N 7.740.251,81m e E 729.664,25m; 53°59'51" e 39,83 m até o vértice **PT-P-1491**, de coordenadas N 7.740.275,22m e E 729.696,47m; 53°45'47" e 39,33 m até o vértice **PT-P-1490**, de coordenadas N 7.740.298,47m e E 729.728,20m; 52°40'23" e 23,42 m até o vértice **PT-**



M E M O R I A L D E S C R I T I V O


P-1489, de coordenadas N 7.740.312,67m e E 729.746,82m; 46°23'15" e 13,16 m até o vértice PT-P-1488, de coordenadas N 7.740.321,75m e E 729.756,35m; 39°08'42" e 10,65 m até o vértice PT-P-1487, de coordenadas N 7.740.330,01m e E 729.763,07m; 32°44'42" e 11,65 m até o vértice PT-P-1486, de coordenadas N 7.740.339,81m e E 729.769,37m; 23°15'54" e 11,17 m até o vértice PT-P-1485, de coordenadas N 7.740.350,07m e E 729.773,79m; 19°06'14" e 12,27 m até o vértice PT-P-1484, de coordenadas N 7.740.361,67m e E 729.777,80m; 12°40'40" e 7,81 m até o vértice PT-P-1483, de coordenadas N 7.740.369,29m e E 729.779,52m; 6°00'32" e 12,99 m até o vértice PT-P-1482, de coordenadas N 7.740.382,21m e E 729.780,88m; 356°12'54" e 15,23 m até o vértice PT-P-1481, de coordenadas N 7.740.397,41m e E 729.779,87m; 348°57'57" e 10,41 m até o vértice PT-P-1480, de coordenadas N 7.740.407,62m e E 729.777,88m; 343°36'54" e 13,09 m até o vértice PT-P-1479, de coordenadas N 7.740.420,18m e E 729.774,19m; 331°51'17" e 11,13 m até o vértice PT-P-1478, de coordenadas N 7.740.429,99m e E 729.768,94m; 329°27'47" e 12,22 m até o vértice PT-P-1477, de coordenadas N 7.740.440,51m e E 729.762,73m; 322°08'45" e 17,34 m até o vértice PT-P-1476, de coordenadas N 7.740.454,21m e E 729.752,09m; 321°03'36" e 17,96 m até o vértice PT-P-1475, de coordenadas N 7.740.468,18m e E 729.740,80m; 327°06'21" e 7,56 m até o vértice PT-P-1474, de coordenadas N 7.740.474,52m e E 729.736,70m; 63°19'29" e 15,09 m até o vértice PT-P-1676, ponto inicial da descrição deste perímetro. Todas as coordenadas aqui descritas estão georreferenciadas ao Sistema Geodésico Brasileiro, a partir da estação ativa da RBMC de Brasília, de coordenadas N m e E m, e encontram-se representadas no Sistema U T M, referenciadas ao **Meridiano Central nº 45°00'**, fuso -23, tendo como datum o SIRGAS2000. Todos os azimutes e distâncias, área e perímetro foram calculados no plano de projeção U T M.

Observações:

A planta anexa é parte integrante deste memorial descritivo.

Ponte Nova, 10 de Março de 2022.


Uanderson Francisco dos Santos
Engenheiro Agrimensor e Cartografo
CREA: MG-141.756/D
Credenciamento INCRA: QXQV



**GESTÃO
ENGENHARIA**

MEMORIAL DESCRITIVO

Prefeitura Municipal de Oratórios



Proprietário: Prefeitura Municipal de Oratórios

Propriedade: Faixa de Domínio 6

Área: 3,1021 ha (31.020,599 m²)


Perímetro: **4.153,94 m**

DESCRIÇÃO

Inicia-se a descrição deste perímetro no vértice **PT-P-1777**, de coordenadas **N 7.740.116,24m** e **E 729.517,82m**; ; deste, segue com os seguintes azimutes e distâncias: **116°32'10"** e **1,37 m** até o vértice **PT-P-1778**, de coordenadas **N 7.740.115,62m** e **E 729.519,04m**; **145°52'16"** e **3,62 m** até o vértice **PT-P-1779**, de coordenadas **N 7.740.112,63m** e **E 729.521,07m**; **169°57'51"** e **8,06 m** até o vértice **PT-P-1780**, de coordenadas **N 7.740.104,69m** e **E 729.522,48m**; **193°07'22"** e **9,32 m** até o vértice **PT-P-1781**, de coordenadas **N 7.740.095,61m** e **E 729.520,36m**; **197°56'05"** e **22,50 m** até o vértice **PT-P-1782**, de coordenadas **N 7.740.074,20m** e **E 729.513,43m**; **197°24'54"** e **37,02 m** até o vértice **PT-P-1783**, de coordenadas **N 7.740.038,88m** e **E 729.502,35m**; **194°21'53"** e **35,67 m** até o vértice **PT-P-1784**, de coordenadas **N 7.740.004,33m** e **E 729.493,50m**; **191°48'23"** e **34,59 m** até o vértice **PT-P-1785**, de coordenadas **N 7.739.970,47m** e **E 729.486,43m**; **190°36'43"** e **39,68 m** até o vértice **PT-P-1786**, de coordenadas **N 7.739.931,47m** e **E 729.479,12m**; **193°05'01"** e **45,88 m** até o vértice **PT-P-1787**, de coordenadas **N 7.739.886,78m** e **E 729.468,73m**; **193°21'21"** e **37,64 m** até o vértice **PT-P-1788**, de coordenadas **N 7.739.850,16m** e **E 729.460,04m**; **193°34'01"** e **32,47 m** até o vértice **PT-P-1789**, de coordenadas **N 7.739.818,59m** e **E 729.452,42m**; **193°19'46"** e **31,71 m** até o vértice **PT-P-1790**, de coordenadas **N 7.739.787,74m** e **E 729.445,11m**; **194°26'49"** e **81,28 m** até o vértice **PT-P-1791**, de coordenadas **N 7.739.709,03m** e **E 729.424,83m**; **197°39'42"** e **32,39 m** até o vértice **PT-P-1792**, de coordenadas **N 7.739.678,17m** e **E 729.415,01m**; **197°06'12"** e **22,82 m** até o vértice **PT-P-1793**, de coordenadas **N 7.739.656,36m** e **E 729.408,29m**; **197°51'10"** e **23,92 m** até o vértice **PT-P-1794**, de coordenadas **N 7.739.633,59m** e **E 729.400,96m**; **195°59'35"** e **20,70 m** até o vértice **PT-P-1795**, de coordenadas **N 7.739.613,70m** e **E 729.395,26m**; **197°11'42"** e **33,55 m** até o vértice **PT-P-1796**, de coordenadas **N 7.739.581,64m** e **E 729.385,34m**; **195°33'52"** e **20,54 m** até o vértice **PT-P-1797**, de coordenadas **N 7.739.561,85m** e **E 729.379,83m**; **197°29'16"** e **9,41 m** até o vértice **PT-P-1798**, de coordenadas **N 7.739.552,87m** e **E 729.377,00m**; **203°55'43"** e **11,58 m** até o vértice **PT-P-1799**, de coordenadas **N 7.739.542,29m** e **E 729.372,30m**; **217°43'34"** e **12,07 m** até o vértice **PT-P-1800**, de coordenadas **N 7.739.532,75m** e **E 729.364,92m**; **222°49'35"** e **16,15 m** até o vértice **PT-P-1801**, de coordenadas **N 7.739.520,90m** e **E 729.353,94m**; **230°35'43"** e **28,84 m** até o vértice **PT-P-1802**, de coordenadas **N 7.739.502,59m** e **E 729.331,66m**;




231°28'08" e 34,30 m até o vértice **PT-P-1803**, de coordenadas **N 7.739.481,22m** e **E 729.304,82m**; 232°35'10" e 17,20 m até o vértice **PT-P-1804**, de coordenadas **N 7.739.470,78m** e **E 729.291,16m**; 230°46'25" e 19,56 m até o vértice **PT-P-1805**, de coordenadas **N 7.739.458,41m** e **E 729.276,01m**; 230°05'26" e 17,24 m até o vértice **PT-P-1806**, de coordenadas **N 7.739.447,35m** e **E 729.262,79m**; 320°05'26" e 15,00 m até o vértice **PT-P-1807**, de coordenadas **N 7.739.458,86m** e **E 729.253,17m**; 50°05'26" e 17,33 m até o vértice **PT-P-1808**, de coordenadas **N 7.739.469,97m** e **E 729.266,46m**; 50°46'25" e 19,88 m até o vértice **PT-P-1809**, de coordenadas **N 7.739.482,54m** e **E 729.281,86m**; 52°35'10" e 17,29 m até o vértice **PT-P-1810**, de coordenadas **N 7.739.493,05m** e **E 729.295,59m**; 51°28'08" e 34,04 m até o vértice **PT-P-1811**, de coordenadas **N 7.739.514,26m** e **E 729.322,22m**; 50°35'43" e 27,71 m até o vértice **PT-P-1812**, de coordenadas **N 7.739.531,85m** e **E 729.343,63m**; 42°49'35" e 14,46 m até o vértice **PT-P-1813**, de coordenadas **N 7.739.542,45m** e **E 729.353,46m**; 37°43'34" e 9,59 m até o vértice **PT-P-1814**, de coordenadas **N 7.739.550,03m** e **E 729.359,33m**; 23°55'43" e 8,92 m até o vértice **PT-P-1815**, de coordenadas **N 7.739.558,19m** e **E 729.362,95m**; 17°29'16" e 8,32 m até o vértice **PT-P-1816**, de coordenadas **N 7.739.566,12m** e **E 729.365,45m**; 15°33'52" e 20,51 m até o vértice **PT-P-1817**, de coordenadas **N 7.739.585,87m** e **E 729.370,95m**; 17°11'42" e 33,61 m até o vértice **PT-P-1818**, de coordenadas **N 7.739.617,98m** e **E 729.380,88m**; 15°59'35" e 20,79 m até o vértice **PT-P-1819**, de coordenadas **N 7.739.637,96m** e **E 729.386,61m**; 17°51'10" e 24,06 m até o vértice **PT-P-1820**, de coordenadas **N 7.739.660,86m** e **E 729.393,99m**; 17°06'12" e 22,80 m até o vértice **PT-P-1821**, de coordenadas **N 7.739.682,65m** e **E 729.400,69m**; 17°39'42" e 32,04 m até o vértice **PT-P-1822**, de coordenadas **N 7.739.713,18m** e **E 729.410,41m**; 14°26'49" e 80,71 m até o vértice **PT-P-1823**, de coordenadas **N 7.739.791,34m** e **E 729.430,55m**; 13°19'46" e 31,59 m até o vértice **PT-P-1824**, de coordenadas **N 7.739.822,08m** e **E 729.437,83m**; 13°34'01" e 32,48 m até o vértice **PT-P-1825**, de coordenadas **N 7.739.853,65m** e **E 729.445,45m**; 13°21'21" e 37,58 m até o vértice **PT-P-1826**, de coordenadas **N 7.739.890,21m** e **E 729.454,13m**; 13°05'01" e 45,52 m até o vértice **PT-P-1827**, de coordenadas **N 7.739.934,55m** e **E 729.464,44m**; 10°36'43" e 39,51 m até o vértice **PT-P-1828**, de coordenadas **N 7.739.973,39m** e **E 729.471,71m**; 11°48'23" e 35,08 m até o vértice **PT-P-1829**, de coordenadas **N 7.740.007,72m** e **E 729.478,89m**; 14°21'53" e 36,41 m até o vértice **PT-P-1830**, de coordenadas **N 7.740.042,99m** e **E 729.487,92m**; 17°24'54" e 37,48 m até o vértice **PT-P-1831**, de coordenadas **N 7.740.078,76m** e **E 729.499,14m**; 17°56'05" e 8,64 m até o vértice **PT-P-1832**, de coordenadas **N 7.740.086,98m** e **E 729.501,80m**; 233°37'28" e 8,33 m até o vértice **PT-P-1833**, de coordenadas **N 7.740.082,04m** e **E 729.495,09m**; 233°38'57" e 48,95 m até o vértice **PT-P-1834**, de coordenadas **N 7.740.053,02m** e **E 729.455,67m**; 231°14'20" e 10,74 m até o vértice **PT-P-1835**, de



coordenadas N 7.740.046,30m e E 729.447,30m; 226°36'33" e 12,45 m até o vértice PT-P-1836, de coordenadas N 7.740.037,75m e E 729.438,25m; 223°00'59" e 11,95 m até o vértice PT-P-1837, de coordenadas N 7.740.029,01m e E 729.430,10m; 219°35'21" e 6,78 m até o vértice PT-P-1838, de coordenadas N 7.740.023,78m e E 729.425,77m; 216°25'47" e 8,71 m até o vértice PT-P-1839, de coordenadas N 7.740.016,77m e E 729.420,60m; 213°21'48" e 29,75 m até o vértice PT-P-1840, de coordenadas N 7.739.991,92m e E 729.404,24m; 212°49'54" e 17,60 m até o vértice PT-P-1841, de coordenadas N 7.739.977,13m e E 729.394,70m; 212°04'31" e 33,13 m até o vértice PT-P-1842, de coordenadas N 7.739.949,06m e E 729.377,10m; 211°51'31" e 17,40 m até o vértice PT-P-1843, de coordenadas N 7.739.934,28m e E 729.367,92m; 214°38'30" e 13,39 m até o vértice PT-P-1844, de coordenadas N 7.739.923,26m e E 729.360,30m; 222°42'18" e 16,18 m até o vértice PT-P-1845, de coordenadas N 7.739.911,37m e E 729.349,33m; 231°28'39" e 13,51 m até o vértice PT-P-1846, de coordenadas N 7.739.902,96m e E 729.338,76m; 235°46'11" e 13,59 m até o vértice PT-P-1847, de coordenadas N 7.739.895,31m e E 729.327,52m; 244°48'49" e 16,43 m até o vértice PT-P-1848, de coordenadas N 7.739.888,32m e E 729.312,65m; 249°00'01" e 12,40 m até o vértice PT-P-1849, de coordenadas N 7.739.883,87m e E 729.301,07m; 257°28'45" e 13,58 m até o vértice PT-P-1850, de coordenadas N 7.739.880,93m e E 729.287,82m; 264°33'50" e 13,40 m até o vértice PT-P-1851, de coordenadas N 7.739.879,66m e E 729.274,47m; 271°34'53" e 15,46 m até o vértice PT-P-1852, de coordenadas N 7.739.880,09m e E 729.259,02m; 274°28'16" e 47,60 m até o vértice PT-P-1853, de coordenadas N 7.739.883,80m e E 729.211,57m; 275°16'40" e 40,92 m até o vértice PT-P-1854, de coordenadas N 7.739.887,56m e E 729.170,81m; 274°44'48" e 53,72 m até o vértice PT-P-1855, de coordenadas N 7.739.892,01m e E 729.117,28m; 274°16'15" e 17,37 m até o vértice PT-P-1856, de coordenadas N 7.739.893,30m e E 729.099,95m; 270°40'06" e 19,47 m até o vértice PT-P-1857, de coordenadas N 7.739.893,53m e E 729.080,48m; 269°26'08" e 14,15 m até o vértice PT-P-1858, de coordenadas N 7.739.893,39m e E 729.066,34m; 265°22'49" e 16,44 m até o vértice PT-P-1859, de coordenadas N 7.739.892,06m e E 729.049,95m; 259°53'51" e 11,99 m até o vértice PT-P-1860, de coordenadas N 7.739.889,96m e E 729.038,15m; 258°45'48" e 7,76 m até o vértice PT-P-1861, de coordenadas N 7.739.888,45m e E 729.030,53m; 255°45'30" e 12,77 m até o vértice PT-P-1862, de coordenadas N 7.739.885,31m e E 729.018,15m; 252°32'49" e 8,40 m até o vértice PT-P-1863, de coordenadas N 7.739.882,79m e E 729.010,14m; 250°00'55" e 13,31 m até o vértice PT-P-1864, de coordenadas N 7.739.878,24m e E 728.997,62m; 246°51'02" e 22,00 m até o vértice PT-P-1865, de coordenadas N 7.739.869,59m e E 728.977,39m; 244°17'38" e 28,88 m até o vértice PT-P-1866, de coordenadas N 7.739.857,06m e E 728.951,37m; 244°22'39" e 27,57 m até o vértice




PT-P-1867, de coordenadas N 7.739.845,13m e E 728.926,51m; 247°53'19" e 26,34 m até o vértice PT-P-1868, de coordenadas N 7.739.835,22m e E 728.902,10m; 249°15'05" e 31,23 m até o vértice PT-P-1869, de coordenadas N 7.739.824,16m e E 728.872,90m; 248°10'14" e 31,94 m até o vértice PT-P-1870, de coordenadas N 7.739.812,28m e E 728.843,26m; 247°10'16" e 46,93 m até o vértice PT-P-1871, de coordenadas N 7.739.794,07m e E 728.800,00m; 246°07'14" e 60,48 m até o vértice PT-P-1872, de coordenadas N 7.739.769,59m e E 728.744,70m; 245°16'10" e 30,38 m até o vértice PT-P-1873, de coordenadas N 7.739.756,88m e E 728.717,11m; 247°59'48" e 8,75 m até o vértice PT-P-1874, de coordenadas N 7.739.753,60m e E 728.709,00m; 250°44'16" e 9,63 m até o vértice PT-P-1875, de coordenadas N 7.739.750,43m e E 728.699,91m; 256°35'24" e 22,49 m até o vértice PT-P-1876, de coordenadas N 7.739.745,21m e E 728.678,03m; 270°07'54" e 20,50 m até o vértice PT-P-1877, de coordenadas N 7.739.745,26m e E 728.657,53m; 281°41'39" e 19,40 m até o vértice PT-P-1878, de coordenadas N 7.739.749,19m e E 728.638,53m; 291°46'00" e 26,08 m até o vértice PT-P-1879, de coordenadas N 7.739.758,86m e E 728.614,31m; 293°21'58" e 17,85 m até o vértice PT-P-1880, de coordenadas N 7.739.765,94m e E 728.597,93m; 280°53'51" e 8,39 m até o vértice PT-P-1881, de coordenadas N 7.739.767,52m e E 728.589,69m; 274°00'50" e 5,72 m até o vértice PT-P-1882, de coordenadas N 7.739.767,92m e E 728.583,99m; 259°43'40" e 5,91 m até o vértice PT-P-1883, de coordenadas N 7.739.766,87m e E 728.578,17m; 245°33'35" e 8,07 m até o vértice PT-P-1884, de coordenadas N 7.739.763,53m e E 728.570,82m; 231°25'03" e 10,54 m até o vértice PT-P-1885, de coordenadas N 7.739.756,96m e E 728.562,58m; 214°33'09" e 6,93 m até o vértice PT-P-1886, de coordenadas N 7.739.751,25m e E 728.558,65m; 199°40'22" e 6,49 m até o vértice PT-P-1887, de coordenadas N 7.739.745,14m e E 728.556,47m; 188°12'41" e 5,50 m até o vértice PT-P-1888, de coordenadas N 7.739.739,70m e E 728.555,68m; 173°19'44" e 4,96 m até o vértice PT-P-1889, de coordenadas N 7.739.734,77m e E 728.556,26m; 167°53'51" e 6,30 m até o vértice PT-P-1890, de coordenadas N 7.739.728,61m e E 728.557,58m; 156°54'31" e 6,74 m até o vértice PT-P-1891, de coordenadas N 7.739.722,41m e E 728.560,22m; 146°32'08" e 4,34 m até o vértice PT-P-1892, de coordenadas N 7.739.718,79m e E 728.562,62m; 140°58'06" e 3,09 m até o vértice PT-P-1893, de coordenadas N 7.739.716,39m e E 728.564,56m; 121°18'57" e 35,15 m até o vértice PT-P-1894, de coordenadas N 7.739.698,13m e E 728.594,59m; 117°12'01" e 18,97 m até o vértice PT-P-1895, de coordenadas N 7.739.689,45m e E 728.611,46m; 118°14'01" e 27,87 m até o vértice PT-P-1896, de coordenadas N 7.739.676,27m e E 728.636,02m; 117°00'17" e 29,79 m até o vértice PT-P-1897, de coordenadas N 7.739.662,74m e E 728.662,56m; 117°37'32" e 12,96 m até o vértice PT-P-1898, de coordenadas N 7.739.656,74m e E 728.674,03m; 112°38'53" e 19,40 m até o vértice



PT-P-1899, de coordenadas N 7.739.649,27m e E 728.691,94m; 107°43'11" e 13,50 m até o vértice PT-P-1900, de coordenadas N 7.739.645,16m e E 728.704,80m; 99°43'27" e 14,37 m até o vértice PT-P-1901, de coordenadas N 7.739.642,73m e E 728.718,97m; 92°09'04" e 12,01 m até o vértice PT-P-1902, de coordenadas N 7.739.642,28m e E 728.730,97m; 91°23'15" e 14,20 m até o vértice PT-P-1903, de coordenadas N 7.739.641,93m e E 728.745,16m; 181°23'15" e 15,00 m até o vértice PT-P-1904, de coordenadas N 7.739.626,94m e E 728.744,80m; 271°23'15" e 14,30 m até o vértice PT-P-1905, de coordenadas N 7.739.627,28m e E 728.730,51m; 272°09'04" e 13,11 m até o vértice PT-P-1906, de coordenadas N 7.739.627,78m e E 728.717,41m; 279°43'27" e 16,41 m até o vértice PT-P-1907, de coordenadas N 7.739.630,55m e E 728.701,24m; 287°43'11" e 15,20 m até o vértice PT-P-1908, de coordenadas N 7.739.635,17m e E 728.686,76m; 292°38'53" e 20,70 m até o vértice PT-P-1909, de coordenadas N 7.739.643,14m e E 728.667,66m; 297°37'32" e 13,53 m até o vértice PT-P-1910, de coordenadas N 7.739.649,42m e E 728.655,67m; 297°00'17" e 29,86 m até o vértice PT-P-1911, de coordenadas N 7.739.662,98m e E 728.629,06m; 298°14'01" e 27,90 m até o vértice PT-P-1912, de coordenadas N 7.739.676,17m e E 728.604,49m; 297°12'01" e 19,38 m até o vértice PT-P-1913, de coordenadas N 7.739.685,03m e E 728.587,25m; 301°18'57" e 38,28 m até o vértice PT-P-1914, de coordenadas N 7.739.704,93m e E 728.554,54m; 320°58'06" e 6,42 m até o vértice PT-P-1915, de coordenadas N 7.739.709,91m e E 728.550,50m; 326°32'08" e 6,43 m até o vértice PT-P-1916, de coordenadas N 7.739.715,28m e E 728.546,96m; 336°54'31" e 9,55 m até o vértice PT-P-1917, de coordenadas N 7.739.724,06m e E 728.543,22m; 347°53'51" e 8,45 m até o vértice PT-P-1918, de coordenadas N 7.739.732,33m e E 728.541,44m; 353°19'44" e 7,63 m até o vértice PT-P-1919, de coordenadas N 7.739.739,90m e E 728.540,56m; 8°12'41" e 8,96 m até o vértice PT-P-1920, de coordenadas N 7.739.748,78m e E 728.541,84m; 19°40'22" e 9,95 m até o vértice PT-P-1921, de coordenadas N 7.739.758,15m e E 728.545,19m; 34°33'09" e 11,11 m até o vértice PT-P-1922, de coordenadas N 7.739.767,30m e E 728.551,49m; 51°25'03" e 14,62 m até o vértice PT-P-1923, de coordenadas N 7.739.776,42m e E 728.562,92m; 65°33'35" e 11,80 m até o vértice PT-P-1924, de coordenadas N 7.739.781,30m e E 728.573,66m; 79°43'40" e 9,66 m até o vértice PT-P-1925, de coordenadas N 7.739.783,02m e E 728.583,16m; 94°00'50" e 8,50 m até o vértice PT-P-1926, de coordenadas N 7.739.782,42m e E 728.591,64m; 100°53'51" e 10,93 m até o vértice PT-P-1927, de coordenadas N 7.739.780,36m e E 728.602,38m; 113°21'58" e 19,27 m até o vértice PT-P-1928, de coordenadas N 7.739.772,71m e E 728.620,07m; 111°46'00" e 24,55 m até o vértice PT-P-1929, de coordenadas N 7.739.763,61m e E 728.642,87m; 101°41'39" e 16,56 m até o vértice PT-P-1930, de coordenadas N 7.739.760,25m e E 728.659,08m; 90°07'54" e 17,20 m até o vértice PT-P-1931, de



coordenadas N 7.739.760,22m e E 728.676,28m; 76°35'24" e 19,94 m até o vértice **PT-P-1932**, de coordenadas N 7.739.764,84m e E 728.695,68m; 70°44'16" e 8,50 m até o vértice **PT-P-1933**, de coordenadas N 7.739.767,65m e E 728.703,71m; 67°59'48" e 8,03 m até o vértice **PT-P-1934**, de coordenadas N 7.739.770,65m e E 728.711,16m; 65°16'10" e 30,13 m até o vértice **PT-P-1935**, de coordenadas N 7.739.783,26m e E 728.738,52m; 66°07'14" e 60,73 m até o vértice **PT-P-1936**, de coordenadas N 7.739.807,84m e E 728.794,05m; 67°10'16" e 47,20 m até o vértice **PT-P-1937**, de coordenadas N 7.739.826,16m e E 728.837,56m; 68°10'14" e 32,21 m até o vértice **PT-P-1938**, de coordenadas N 7.739.838,13m e E 728.867,46m; 69°15'05" e 31,19 m até o vértice **PT-P-1939**, de coordenadas N 7.739.849,18m e E 728.896,62m; 67°53'19" e 25,70 m até o vértice **PT-P-1940**, de coordenadas N 7.739.858,86m e E 728.920,43m; 64°22'39" e 27,10 m até o vértice **PT-P-1941**, de coordenadas N 7.739.870,58m e E 728.944,87m; 64°17'38" e 29,21 m até o vértice **PT-P-1942**, de coordenadas N 7.739.883,25m e E 728.971,19m; 66°51'02" e 22,75 m até o vértice **PT-P-1943**, de coordenadas N 7.739.892,19m e E 728.992,11m; 70°00'55" e 14,06 m até o vértice **PT-P-1944**, de coordenadas N 7.739.897,00m e E 729.005,32m; 72°32'49" e 9,16 m até o vértice **PT-P-1945**, de coordenadas N 7.739.899,74m e E 729.014,06m; 75°45'30" e 13,58 m até o vértice **PT-P-1946**, de coordenadas N 7.739.903,08m e E 729.027,22m; 78°45'48" e 8,30 m até o vértice **PT-P-1947**, de coordenadas N 7.739.904,70m e E 729.035,37m; 79°53'51" e 12,86 m até o vértice **PT-P-1948**, de coordenadas N 7.739.906,96m e E 729.048,03m; 85°22'49" e 17,69 m até o vértice **PT-P-1949**, de coordenadas N 7.739.908,38m e E 729.065,66m; 89°26'08" e 14,84 m até o vértice **PT-P-1950**, de coordenadas N 7.739.908,53m e E 729.080,49m; 90°40'06" e 20,11 m até o vértice **PT-P-1951**, de coordenadas N 7.739.908,29m e E 729.100,60m; 94°16'15" e 17,91 m até o vértice **PT-P-1952**, de coordenadas N 7.739.906,96m e E 729.118,46m; 94°44'48" e 53,85 m até o vértice **PT-P-1953**, de coordenadas N 7.739.902,50m e E 729.172,12m; 95°16'40" e 40,89 m até o vértice **PT-P-1954**, de coordenadas N 7.739.898,74m e E 729.212,84m; 94°28'16" e 47,11 m até o vértice **PT-P-1955**, de coordenadas N 7.739.895,07m e E 729.259,81m; 91°34'53" e 14,17 m até o vértice **PT-P-1956**, de coordenadas N 7.739.894,68m e E 729.273,97m; 84°33'50" e 11,55 m até o vértice **PT-P-1957**, de coordenadas N 7.739.895,77m e E 729.285,47m; 77°28'45" e 11,54 m até o vértice **PT-P-1958**, de coordenadas N 7.739.898,28m e E 729.296,74m; 69°00'01" e 10,74 m até o vértice **PT-P-1959**, de coordenadas N 7.739.902,13m e E 729.306,76m; 64°48'49" e 14,70 m até o vértice **PT-P-1960**, de coordenadas N 7.739.908,38m e E 729.320,06m; 55°46'11" e 11,84 m até o vértice **PT-P-1961**, de coordenadas N 7.739.915,04m e E 729.329,86m; 51°28'39" e 11,80 m até o vértice **PT-P-1962**, de coordenadas N 7.739.922,39m e E 729.339,09m; 42°42'18" e 13,97 m até o vértice **PT-P-1963**, de coordenadas N 7.739.932,66m e E 729.348,56m; 34°38'30" e




11,97 m até o vértice **PT-P-1964**, de coordenadas **N 7.739.942,51m** e **E 729.355,37m**; $31^{\circ}51'31''$ e 17,07 m até o vértice **PT-P-1965**, de coordenadas **N 7.739.957,00m** e **E 729.364,38m**; $32^{\circ}04'31''$ e 33,26 m até o vértice **PT-P-1966**, de coordenadas **N 7.739.985,18m** e **E 729.382,04m**; $32^{\circ}49'54''$ e 17,77 m até o vértice **PT-P-1967**, de coordenadas **N 7.740.000,12m** e **E 729.391,67m**; $33^{\circ}21'48''$ e 30,22 m até o vértice **PT-P-1968**, de coordenadas **N 7.740.025,36m** e **E 729.408,29m**; $36^{\circ}25'47''$ e 9,53 m até o vértice **PT-P-1969**, de coordenadas **N 7.740.033,02m** e **E 729.413,95m**; $39^{\circ}35'21''$ e 7,65 m até o vértice **PT-P-1970**, de coordenadas **N 7.740.038,91m** e **E 729.418,82m**; $43^{\circ}00'59''$ e 12,87 m até o vértice **PT-P-1971**, de coordenadas **N 7.740.048,33m** e **E 729.427,61m**; $46^{\circ}36'33''$ e 13,52 m até o vértice **PT-P-1972**, de coordenadas **N 7.740.057,62m** e **E 729.437,43m**; $51^{\circ}14'20''$ e 11,66 m até o vértice **PT-P-1973**, de coordenadas **N 7.740.064,92m** e **E 729.446,52m**; $53^{\circ}38'57''$ e 49,26 m até o vértice **PT-P-1974**, de coordenadas **N 7.740.094,11m** e **E 729.486,20m**; $53^{\circ}37'28''$ e 33,31 m até o vértice **PT-P-1975**, de coordenadas **N 7.740.113,87m** e **E 729.513,02m**; $55^{\circ}07'53''$ e 4,03 m até o vértice **PT-P-1976**, de coordenadas **N 7.740.116,18m** e **E 729.516,33m**; $87^{\circ}39'49''$ e 1,49 m até o vértice **PT-P-1777**, ponto inicial da descrição deste perímetro. Todas as coordenadas aqui descritas estão georreferenciadas ao Sistema Geodésico Brasileiro, a partir da estação ativa da RBMC de Brasília, de coordenadas N m e E m, e encontram-se representadas no Sistema U T M, referenciadas ao **Meridiano Central n° 45°00'**, fuso -23, tendo como datum o SIRGAS2000. Todos os azimutes, e distâncias, área e perímetro foram calculados no plano de projeção U T M.

Observações:

A planta anexa é parte integrante deste memorial descritivo.

Ponte Nova, 10 de Março de 2022.


Uanderson Francisco dos Santos
Engenheiro Agrimensor e Cartografo
CREA: MG-141.756/D
Credenciamento INCRA: QXQV



**GESTÃO
ENGENHARIA**

**M E M O R I A L D E S C R I T I
V O**

Prefeitura Municipal de Oratórios



**GESTÃO
ENGENHARIA**

M E M O R I A L D E S C R I T I V O

Proprietário: Prefeitura Municipal de Oratórios


Propriedade: Faixa de Domínio 7

Área: 1,6667 ha (16.666,751 m²)

Perímetro: 2.282,37 m


DESCRIÇÃO

Inicia-se a descrição deste perímetro no vértice **PT-P-2096**, de coordenadas N 7.740.407,90m e E 729.801,78m; ; deste, segue com os seguintes azimutes e distâncias: 174°06'48" e 13,61 m até o vértice **PT-P-2097**, de coordenadas N 7.740.394,36m e E 729.803,18m; 180°00'00" e 13,41 m até o vértice **PT-P-2098**, de coordenadas N 7.740.380,95m e E 729.803,18m; 180°45'50" e 8,67 m até o vértice **PT-P-2099**, de coordenadas N 7.740.372,28m e E 729.803,06m; 188°54'25" e 15,71 m até o vértice **PT-P-2100**, de coordenadas N 7.740.356,76m e E 729.800,63m; 197°54'21" e 11,66 m até o vértice **PT-P-2101**, de coordenadas N 7.740.345,67m e E 729.797,04m; 202°45'27" e 16,47 m até o vértice **PT-P-2102**, de coordenadas N 7.740.330,48m e E 729.790,67m; 212°51'59" e 17,48 m até o vértice **PT-P-2103**, de coordenadas N 7.740.315,80m e E 729.781,19m; 220°10'32" e 17,59 m até o vértice **PT-P-2104**, de coordenadas N 7.740.302,36m e E 729.769,84m; 230°26'39" e 14,70 m até o vértice **PT-P-2105**, de coordenadas N 7.740.293,00m e E 729.758,51m; 231°30'06" e 14,48 m até o vértice **PT-P-2106**, de coordenadas N 7.740.283,98m e E 729.747,17m; 234°24'37" e 22,05 m até o vértice **PT-P-2107**, de coordenadas N 7.740.271,15m e E 729.729,24m; 233°55'10" e 27,94 m até o vértice **PT-P-2108**, de coordenadas N 7.740.254,70m e E 729.706,67m; 235°25'33" e 24,44 m até o vértice **PT-P-2109**, de coordenadas N 7.740.240,83m e E 729.686,54m; 233°16'20" e 24,99 m até o vértice **PT-P-2110**, de coordenadas N 7.740.225,88m e E 729.666,51m; 233°44'26" e 44,76 m até o vértice **PT-P-2111**, de coordenadas N 7.740.199,41m e E 729.630,42m; 233°54'55" e 69,60 m até o vértice **PT-P-2112**, de coordenadas N 7.740.158,42m e E 729.574,17m; 234°17'31" e 32,32 m até o vértice **PT-P-2113**, de coordenadas N 7.740.139,56m e E 729.547,93m; 224°56'13" e 3,92 m até o vértice **PT-P-2114**, de coordenadas N 7.740.136,78m e E 729.545,16m; 212°35'34" e 5,83 m até o vértice **PT-P-2115**, de coordenadas N 7.740.131,87m e E 729.542,02m; 199°59'34" e 15,84 m até o vértice **PT-P-2116**, de coordenadas N 7.740.116,99m e E 729.536,60m; 200°00'30" e 27,26 m até o vértice **PT-P-2117**, de coordenadas N 7.740.091,37m e E 729.527,28m; 198°51'31" e 40,01 m até o vértice **PT-P-2118**, de coordenadas N 7.740.053,51m e E 729.514,34m; 196°07'59" e 27,29 m até o vértice **PT-P-2119**, de coordenadas N 7.740.027,30m e E 729.506,76m; 193°16'32" e 38,07 m até o vértice **PT-P-2120**, de coordenadas N 7.739.990,25m e E 729.498,02m; 190°24'39" e 33,54 m até o vértice **PT-P-2121**, de coordenadas N 7.739.957,26m e E 729.491,96m; 190°30'20" e 27,52 m



M E M O R I A L D E S C R I T I V O


até o vértice **PT-P-2122**, de coordenadas **N 7.739.930,21m** e **E 729.486,94m**; $193^{\circ}13'12''$ e 24,92 m até o vértice **PT-P-2123**, de coordenadas **N 7.739.905,95m** e **E 729.481,25m**; $193^{\circ}24'05''$ e 54,59 m até o vértice **PT-P-2124**, de coordenadas **N 7.739.852,85m** e **E 729.468,59m**; $193^{\circ}57'26''$ e 42,28 m até o vértice **PT-P-2125**, de coordenadas **N 7.739.811,82m** e **E 729.458,40m**; $193^{\circ}01'56''$ e 45,90 m até o vértice **PT-P-2126**, de coordenadas **N 7.739.767,10m** e **E 729.448,05m**; $194^{\circ}45'21''$ e 41,55 m até o vértice **PT-P-2127**, de coordenadas **N 7.739.726,93m** e **E 729.437,46m**; $195^{\circ}39'50''$ e 22,61 m até o vértice **PT-P-2128**, de coordenadas **N 7.739.705,16m** e **E 729.431,36m**; $196^{\circ}47'34''$ e 35,66 m até o vértice **PT-P-2129**, de coordenadas **N 7.739.671,02m** e **E 729.421,06m**; $196^{\circ}58'09''$ e 28,31 m até o vértice **PT-P-2130**, de coordenadas **N 7.739.643,94m** e **E 729.412,79m**; $198^{\circ}34'18''$ e 50,69 m até o vértice **PT-P-2131**, de coordenadas **N 7.739.595,89m** e **E 729.396,65m**; $194^{\circ}59'25''$ e 30,23 m até o vértice **PT-P-2132**, de coordenadas **N 7.739.566,68m** e **E 729.388,83m**; $196^{\circ}20'06''$ e 17,61 m até o vértice **PT-P-2133**, de coordenadas **N 7.739.549,78m** e **E 729.383,88m**; $205^{\circ}07'59''$ e 12,22 m até o vértice **PT-P-2134**, de coordenadas **N 7.739.538,72m** e **E 729.378,69m**; $214^{\circ}43'54''$ e 11,46 m até o vértice **PT-P-2135**, de coordenadas **N 7.739.529,31m** e **E 729.372,16m**; $222^{\circ}59'24''$ e 12,27 m até o vértice **PT-P-2136**, de coordenadas **N 7.739.520,34m** e **E 729.363,80m**; $226^{\circ}57'18''$ e 14,56 m até o vértice **PT-P-2137**, de coordenadas **N 7.739.510,40m** e **E 729.353,16m**; $230^{\circ}43'09''$ e 25,47 m até o vértice **PT-P-2138**, de coordenadas **N 7.739.494,27m** e **E 729.333,44m**; $231^{\circ}00'18''$ e 45,97 m até o vértice **PT-P-2139**, de coordenadas **N 7.739.465,35m** e **E 729.297,72m**; $141^{\circ}00'18''$ e 15,00 m até o vértice **PT-P-2140**, de coordenadas **N 7.739.453,69m** e **E 729.307,15m**; $51^{\circ}00'18''$ e 46,01 m até o vértice **PT-P-2141**, de coordenadas **N 7.739.482,64m** e **E 729.342,91m**; $50^{\circ}43'09''$ e 26,00 m até o vértice **PT-P-2142**, de coordenadas **N 7.739.499,10m** e **E 729.363,03m**; $46^{\circ}57'18''$ e 15,57 m até o vértice **PT-P-2143**, de coordenadas **N 7.739.509,73m** e **E 729.374,41m**; $42^{\circ}59'24''$ e 13,87 m até o vértice **PT-P-2144**, de coordenadas **N 7.739.519,87m** e **E 729.383,87m**; $34^{\circ}43'54''$ e 13,80 m até o vértice **PT-P-2145**, de coordenadas **N 7.739.531,21m** e **E 729.391,73m**; $25^{\circ}07'59''$ e 14,63 m até o vértice **PT-P-2146**, de coordenadas **N 7.739.544,46m** e **E 729.397,95m**; $16^{\circ}20'06''$ e 18,94 m até o vértice **PT-P-2147**, de coordenadas **N 7.739.562,63m** e **E 729.403,27m**; $14^{\circ}59'25''$ e 29,94 m até o vértice **PT-P-2148**, de coordenadas **N 7.739.591,56m** e **E 729.411,02m**; $18^{\circ}34'18''$ e 50,43 m até o vértice **PT-P-2149**, de coordenadas **N 7.739.639,36m** e **E 729.427,08m**; $16^{\circ}58'09''$ e 28,55 m até o vértice **PT-P-2150**, de coordenadas **N 7.739.666,66m** e **E 729.435,41m**; $16^{\circ}47'34''$ e 35,83 m até o vértice **PT-P-2151**, de coordenadas **N 7.739.700,96m** e **E 729.445,76m**; $15^{\circ}39'50''$ e 22,88 m até o vértice **PT-P-2152**, de coordenadas **N 7.739.722,99m** e **E 729.451,94m**; $14^{\circ}45'21''$ e 41,89 m até o vértice **PT-P-2153**, de coordenadas **N 7.739.763,50m** e **E 729.462,61m**; $13^{\circ}01'56''$ e 46,00 m até o



M E M O R I A L D E S C R I T I V O

vértice **PT-P-2154**, de coordenadas **N 7.739.808,32m** e **E 729.472,98m**; **13°57'26"** e **42,23 m** até o vértice **PT-P-2155**, de coordenadas **N 7.739.849,30m** e **E 729.483,17m**; **13°24'05"** e **54,69 m** até o vértice **PT-P-2156**, de coordenadas **N 7.739.902,50m** e **E 729.495,84m**; **13°13'12"** e **25,29 m** até o vértice **PT-P-2157**, de coordenadas **N 7.739.927,12m** e **E 729.501,63m**; **10°30'20"** e **27,88 m** até o vértice **PT-P-2158**, de coordenadas **N 7.739.954,54m** e **E 729.506,71m**; **10°24'39"** e **33,17 m** até o vértice **PT-P-2159**, de coordenadas **N 7.739.987,17m** e **E 729.512,71m**; **13°16'32"** e **37,32 m** até o vértice **PT-P-2160**, de coordenadas **N 7.740.023,49m** e **E 729.521,28m**; **16°07'59"** e **26,55 m** até o vértice **PT-P-2161**, de coordenadas **N 7.740.049,00m** e **E 729.528,65m**; **18°51'31"** e **39,51 m** até o vértice **PT-P-2162**, de coordenadas **N 7.740.086,38m** e **E 729.541,42m**; **20°00'30"** e **27,11 m** até o vértice **PT-P-2163**, de coordenadas **N 7.740.111,86m** e **E 729.550,70m**; **19°59'34"** e **14,19 m** até o vértice **PT-P-2164**, de coordenadas **N 7.740.125,19m** e **E 729.555,55m**; **32°35'34"** e **3,02 m** até o vértice **PT-P-2165**, de coordenadas **N 7.740.127,73m** e **E 729.557,18m**; **54°17'31"** e **31,76 m** até o vértice **PT-P-2166**, de coordenadas **N 7.740.146,27m** e **E 729.582,97m**; **53°54'55"** e **69,68 m** até o vértice **PT-P-2167**, de coordenadas **N 7.740.187,31m** e **E 729.639,27m**; **53°44'26"** e **44,84 m** até o vértice **PT-P-2168**, de coordenadas **N 7.740.213,83m** e **E 729.675,43m**; **53°16'20"** e **24,77 m** até o vértice **PT-P-2169**, de coordenadas **N 7.740.228,64m** e **E 729.695,28m**; **55°25'33"** e **24,36 m** até o vértice **PT-P-2170**, de coordenadas **N 7.740.242,46m** e **E 729.715,34m**; **53°55'10"** e **28,07 m** até o vértice **PT-P-2171**, de coordenadas **N 7.740.258,99m** e **E 729.738,02m**; **54°24'37"** e **22,36 m** até o vértice **PT-P-2172**, de coordenadas **N 7.740.272,01m** e **E 729.756,21m**; **51°30'06"** e **15,00 m** até o vértice **PT-P-2173**, de coordenadas **N 7.740.281,35m** e **E 729.767,95m**; **50°26'39"** e **16,19 m** até o vértice **PT-P-2174**, de coordenadas **N 7.740.291,66m** e **E 729.780,43m**; **40°10'32"** e **19,90 m** até o vértice **PT-P-2175**, de coordenadas **N 7.740.306,86m** e **E 729.793,27m**; **32°51'59"** e **19,76 m** até o vértice **PT-P-2176**; de coordenadas **N 7.740.323,46m** e **E 729.803,99m**; **22°45'27"** e **18,43 m** até o vértice **PT-P-2177**, de coordenadas **N 7.740.340,45m** e **E 729.811,12m**; **17°54'21"** e **13,48 m** até o vértice **PT-P-2178**, de coordenadas **N 7.740.353,28m** e **E 729.815,27m**; **8°54'25"** e **16,22 m** até o vértice **PT-P-2179**, de coordenadas **N 7.740.369,30m** e **E 729.817,78m**; **337°29'35"** e **41,79 m** até o vértice **PT-P-2096**, ponto inicial da descrição deste perímetro. Todas as coordenadas aqui descritas estão georreferenciadas ao Sistema Geodésico Brasileiro, a partir da estação ativa da RBMC de Brasília, de coordenadas N m e E m, e encontram-se representadas no Sistema U T M, referenciadas ao **Meridiano Central nº 45°00'**, fuso -23, tendo como datum o SIRGAS2000. Todos os azimutes e distâncias, área e perímetro foram calculados no plano de projeção U T M.

Observações:



**GESTÃO
ENGENHARIA**

M E M O R I A L D E S C R I T I V O

A planta anexa é parte integrante deste memorial descritivo.

Ponte Nova, 10 de Março de 2022.

Uanderson Francisco dos Santos
Engenheiro Agrimensor e Cartografo
CREA: MG-141.756/D
Credenciamento INCRA: QXQV

Prefeitura Municipal de Oratórios



MUNICÍPIO DE ORATÓRIOS MINAS GERAIS


PROJETO DE LEI SUBSTITUTIVO Nº 600/2021

Delimita o perímetro urbano do Município de Oratórios e dá outras providências.

ANEXO IV

Áreas Não Edificáveis

- Faixa Não edificável FNE-1: área de 8.869,948 m²;
- Faixa Não edificável FNE-2: área de 7.618,032 m²;
- Faixa Não edificável FNE-3: área de 18.813,573 m²;
- Faixa Não edificável FNE-4: área de 16.636,076 m²;
- Faixa Não edificável FNE-5: área de 28.848,374 m²;
- Faixa Não edificável FNE-6: área de 29.045,482 m²;
- Faixa Não edificável FNE-7: área de 16.455,103 m²;
- Faixa Não edificável FNE-8: área de 100.693,660 m².



**GESTÃO
ENGENHARIA**

MEMORIAL DESCRITIVO

Proprietário: Prefeitura Municipal de Oratórios


Propriedade: Faixa Não Edificante 1

Área: 0,8870 ha (8.869,948 m²)

Perímetro: 1.235,32 m


DESCRIÇÃO

Inicia-se a descrição deste perímetro no vértice **PT-P-784**, de coordenadas N 7.738.904,03m e E 728.870,20m; ; deste, segue com os seguintes azimutes e distâncias: 114°28'40" e 15,03 m até o vértice **PT-P-785**, de coordenadas N 7.738.897,80m e E 728.883,87m; 207°51'59" e 14,64 m até o vértice **PT-P-786**, de coordenadas N 7.738.884,86m e E 728.877,03m; 205°48'39" e 29,39 m até o vértice **PT-P-787**, de coordenadas N 7.738.858,40m e E 728.864,24m; 193°38'14" e 21,12 m até o vértice **PT-P-788**, de coordenadas N 7.738.837,88m e E 728.859,26m; 188°31'21" e 16,47 m até o vértice **PT-P-789**, de coordenadas N 7.738.821,59m e E 728.856,82m; 185°05'29" e 10,15 m até o vértice **PT-P-790**, de coordenadas N 7.738.811,49m e E 728.855,92m; 181°40'23" e 47,28 m até o vértice **PT-P-791**, de coordenadas N 7.738.764,22m e E 728.854,54m; 180°00'00" e 24,55 m até o vértice **PT-P-792**, de coordenadas N 7.738.739,67m e E 728.854,54m; 180°45'55" e 82,63 m até o vértice **PT-P-793**, de coordenadas N 7.738.657,04m e E 728.853,43m; 173°06'12" e 18,42 m até o vértice **PT-P-794**, de coordenadas N 7.738.638,75m e E 728.855,64m; 165°57'19" e 21,99 m até o vértice **PT-P-795**, de coordenadas N 7.738.617,43m e E 728.860,98m; 162°18'22" e 24,53 m até o vértice **PT-P-796**, de coordenadas N 7.738.594,06m e E 728.868,43m; 156°30'58" e 19,54 m até o vértice **PT-P-797**, de coordenadas N 7.738.576,14m e E 728.876,22m; 152°45'20" e 13,76 m até o vértice **PT-P-798**, de coordenadas N 7.738.563,91m e E 728.882,52m; 143°26'35" e 20,47 m até o vértice **PT-P-799**, de coordenadas N 7.738.547,46m e E 728.894,71m; 133°47'47" e 13,97 m até o vértice **PT-P-800**, de coordenadas N 7.738.537,79m e E 728.904,80m; 118°16'22" e 15,12 m até o vértice **PT-P-801**, de coordenadas N 7.738.530,63m e E 728.918,11m; 107°41'24" e 11,09 m até o vértice **PT-P-802**, de coordenadas N 7.738.527,26m e E 728.928,68m; 96°20'11" e 18,01 m até o vértice **PT-P-803**, de coordenadas N 7.738.525,27m e E 728.946,59m; 85°16'00" e 16,11 m até o vértice **PT-P-804**, de coordenadas N 7.738.526,60m e E 728.962,64m; 69°17'13" e 15,24 m até o vértice **PT-P-805**, de coordenadas N 7.738.531,99m e E 728.976,90m; 63°12'54" e 23,20 m até o vértice **PT-P-806**, de coordenadas N 7.738.542,45m e E 728.997,61m; 64°43'03" e 24,97 m até o vértice **PT-P-807**, de coordenadas N 7.738.553,11m e E 729.020,19m; 79°07'17" e 9,19 m até o vértice **PT-P-808**, de coordenadas N 7.738.554,85m e E 729.029,21m; 78°34'51" e 8,30 m até o vértice **PT-P-809**, de coordenadas N 7.738.556,49m e E 729.037,34m; 91°52'36" e 22,28 m até o vértice **PT-P-810**, de



M E M O R I A L D E S C R I T I V O

coordenadas N 7.738.555,76m e E 729.059,61m; 102°14'50" e 30,80 m até o vértice PT-P-811, de coordenadas N 7.738.549,23m e E 729.089,71m; 103°56'47" e 22,17 m até o vértice PT-P-812, de coordenadas N 7.738.543,88m e E 729.111,23m; 265°01'03" e 2,91 m até o vértice PT-P-496, de coordenadas N 7.738.543,63m e E 729.108,33m; 253°25'16" e 15,20 m até o vértice PT-P-497, de coordenadas N 7.738.539,29m e E 729.093,76m; 269°45'19" e 28,44 m até o vértice PT-P-815, de coordenadas N 7.738.539,17m e E 729.065,32m; 282°14'50" e 7,74 m até o vértice PT-P-816, de coordenadas N 7.738.540,81m e E 729.057,76m; 271°52'36" e 19,17 m até o vértice PT-P-817, de coordenadas N 7.738.541,44m e E 729.038,60m; 258°34'51" e 6,62 m até o vértice PT-P-818, de coordenadas N 7.738.540,13m e E 729.032,11m; 259°07'17" e 7,37 m até o vértice PT-P-819, de coordenadas N 7.738.538,74m e E 729.024,88m; 244°43'03" e 22,88 m até o vértice PT-P-820, de coordenadas N 7.738.528,97m e E 729.004,19m; 243°12'54" e 23,80 m até o vértice PT-P-821, de coordenadas N 7.738.518,24m e E 728.982,95m; 249°17'13" e 18,14 m até o vértice PT-P-822, de coordenadas N 7.738.511,83m e E 728.965,98m; 265°16'00" e 19,67 m até o vértice PT-P-823, de coordenadas N 7.738.510,20m e E 728.946,38m; 276°20'11" e 20,96 m até o vértice PT-P-824, de coordenadas N 7.738.512,52m e E 728.925,55m; 287°41'24" e 13,97 m até o vértice PT-P-825, de coordenadas N 7.738.516,76m e E 728.912,23m; 298°16'22" e 18,55 m até o vértice PT-P-826, de coordenadas N 7.738.525,55m e E 728.895,89m; 313°47'47" e 17,28 m até o vértice PT-P-827, de coordenadas N 7.738.537,51m e E 728.883,42m; 323°26'35" e 22,96 m até o vértice PT-P-828, de coordenadas N 7.738.555,96m e E 728.869,74m; 332°45'20" e 15,47 m até o vértice PT-P-829, de coordenadas N 7.738.569,71m e E 728.862,66m; 336°30'58" e 20,79 m até o vértice PT-P-830, de coordenadas N 7.738.588,78m e E 728.854,37m; 342°18'22" e 25,76 m até o vértice PT-P-831, de coordenadas N 7.738.613,32m e E 728.846,54m; 345°57'19" e 23,40 m até o vértice PT-P-832, de coordenadas N 7.738.636,02m e E 728.840,87m; 353°06'12" e 20,36 m até o vértice PT-P-833, de coordenadas N 7.738.656,24m e E 728.838,42m; 0°45'55" e 83,54 m até o vértice PT-P-834, de coordenadas N 7.738.739,77m e E 728.839,54m; 0°00'00" e 24,67 m até o vértice PT-P-835, de coordenadas N 7.738.764,44m e E 728.839,54m; 1°40'23" e 47,95 m até o vértice PT-P-836, de coordenadas N 7.738.812,37m e E 728.840,94m; 5°05'29" e 11,04 m até o vértice PT-P-837, de coordenadas N 7.738.823,37m e E 728.841,92m; 8°31'21" e 17,59 m até o vértice PT-P-838, de coordenadas N 7.738.840,77m e E 728.844,52m; 13°38'14" e 23,39 m até o vértice PT-P-839, de coordenadas N 7.738.863,50m e E 728.850,04m; 25°48'39" e 31,26 m até o vértice PT-P-840, de coordenadas N 7.738.891,63m e E 728.863,65m; 27°51'59" e 14,02 m até o vértice PT-P-784, ponto inicial da descrição deste perímetro. Todas as coordenadas aqui descritas estão georreferenciadas ao Sistema Geodésico Brasileiro, a partir da estação ativa da RBMC



**GESTÃO
ENGENHARIA**

M E M O R I A L D E S C R I T I V O

de Brasília, de coordenadas N m e E m, e encontram-se representadas no Sistema U T M. referenciadas ao **Meridiano Central nº 45°00'**, fuso -23, tendo como datum o SIRGAS2000. Todos os azimutes e distâncias, área e perímetro foram calculados no plano de projeção U T M.


Observações:

A planta anexa é parte integrante deste memorial descritivo.

Ponte Nova, 10 de Março de 2022.

Uanderson Francisco dos Santos
Engenheiro Agrimensor e Cartógrafo
CREA: MG-141.756/D
Credenciamento INCRA: QXQV

Prefeitura Municipal de Oratórios



**GESTÃO
ENGENHARIA**

MEMORIAL DESCRITIVO

Proprietário: Prefeitura Municipal de Oratórios


Propriedade: Faixa Não Edificante 2

Área: 0,7618 ha (7.618,032 m²)

Perímetro: 1.045,79 m

DESCRIÇÃO

Inicia-se a descrição deste perímetro no vértice **PT-P-813**, de coordenadas N 7.738.879,79m e E 728.918,05m; ; deste, segue com os seguintes azimutes e distâncias: 119°27'03" e 15,00 m até o vértice **PT-P-814**, de coordenadas N 7.738.872,42m e E 728.931,11m; 209°27'03" e 19,74 m até o vértice **PT-P-815**, de coordenadas N 7.738.855,23m e E 728.921,41m; 203°47'10" e 21,69 m até o vértice **PT-P-816**, de coordenadas N 7.738.835,38m e E 728.912,66m; 188°24'10" e 24,54 m até o vértice **PT-P-817**, de coordenadas N 7.738.811,11m e E 728.909,08m; 181°15'07" e 148,79 m até o vértice **PT-P-818**, de coordenadas N 7.738.662,36m e E 728.905,83m; 167°52'23" e 33,74 m até o vértice **PT-P-819**, de coordenadas N 7.738.629,38m e E 728.912,91m; 159°33'19" e 32,22 m até o vértice **PT-P-820**, de coordenadas N 7.738.599,18m e E 728.924,17m; 151°06'13" e 10,34 m até o vértice **PT-P-821**, de coordenadas N 7.738.590,13m e E 728.929,16m; 143°46'48" e 7,06 m até o vértice **PT-P-822**, de coordenadas N 7.738.584,43m e E 728.933,34m; 133°42'19" e 4,61 m até o vértice **PT-P-823**, de coordenadas N 7.738.581,25m e E 728.936,67m; 123°22'19" e 1,62 m até o vértice **PT-P-824**, de coordenadas N 7.738.580,36m e E 728.938,02m; 107°50'55" e 4,75 m até o vértice **PT-P-825**, de coordenadas N 7.738.578,90m e E 728.942,54m; 98°19'51" e 5,69 m até o vértice **PT-P-826**, de coordenadas N 7.738.578,08m e E 728.948,17m; 87°32'52" e 4,36 m até o vértice **PT-P-827**, de coordenadas N 7.738.578,27m e E 728.952,53m; 77°05'23" e 4,57 m até o vértice **PT-P-828**, de coordenadas N 7.738.579,29m e E 728.956,98m; 63°35'42" e 40,87 m até o vértice **PT-P-829**, de coordenadas N 7.738.597,46m e E 728.993,58m; 70°45'55" e 15,09 m até o vértice **PT-P-830**, de coordenadas N 7.738.602,43m e E 729.007,83m; 76°49'18" e 19,08 m até o vértice **PT-P-831**, de coordenadas N 7.738.606,78m e E 729.026,41m; 83°54'59" e 16,00 m até o vértice **PT-P-832**, de coordenadas N 7.738.608,48m e E 729.042,31m; 94°16'38" e 23,19 m até o vértice **PT-P-833**, de coordenadas N 7.738.606,75m e E 729.065,43m; 100°40'42" e 16,23 m até o vértice **PT-P-834**, de coordenadas N 7.738.603,74m e E 729.081,38m; 103°46'24" e 22,59 m até o vértice **PT-P-835**, de coordenadas N 7.738.598,36m e E 729.103,32m; 105°21'22" e 13,40 m até o vértice **PT-P-836**, de coordenadas N 7.738.594,82m e E 729.116,23m; 106°07'33" e 1,05 m até o vértice **PT-P-837**, de coordenadas N 7.738.594,52m e E 729.117,25m; 104°46'21" e 2,92 m até o vértice **PT-P-838**, de coordenadas N 7.738.593,78m e E 729.120,07m; 194°46'21" e 15,00 m até o vértice **PT-P-839**, de



M E M O R I A L D E S C R I T I V O

coordenadas N 7.738.579,27m e E 729.116,25m; 284°46'21" e 3,10 m até o vértice **PT-P-840**, de coordenadas N 7.738.580,06m e E 729.113,25m; 286°07'33" e 1,13 m até o vértice **PT-P-841**, de coordenadas N 7.738.580,38m e E 729.112,16m; 285°21'22" e 13,09 m até o vértice **PT-P-842**, de coordenadas N 7.738.583,84m e E 729.099,54m; 283°46'24" e 21,97 m até o vértice **PT-P-843**, de coordenadas N 7.738.589,07m e E 729.078,20m; 280°40'42" e 14,98 m até o vértice **PT-P-844**, de coordenadas N 7.738.591,85m e E 729.063,48m; 274°16'38" e 20,99 m até o vértice **PT-P-845**, de coordenadas N 7.738.593,42m e E 729.042,55m; 263°54'59" e 13,71 m até o vértice **PT-P-846**, de coordenadas N 7.738.591,96m e E 729.028,92m; 256°49'18" e 17,36 m até o vértice **PT-P-847**, de coordenadas N 7.738.588,01m e E 729.012,02m; 250°45'55" e 13,35 m até o vértice **PT-P-848**, de coordenadas N 7.738.583,61m e E 728.999,41m; 243°35'42" e 41,70 m até o vértice **PT-P-849**, de coordenadas N 7.738.565,06m e E 728.962,06m; 257°05'23" e 7,72 m até o vértice **PT-P-850**, de coordenadas N 7.738.563,34m e E 728.954,54m; 267°32'52" e 7,15 m até o vértice **PT-P-851**, de coordenadas N 7.738.563,03m e E 728.947,40m; 278°19'51" e 8,36 m até o vértice **PT-P-852**, de coordenadas N 7.738.564,24m e E 728.939,13m; 287°50'55" e 8,04 m até o vértice **PT-P-853**, de coordenadas N 7.738.566,71m e E 728.931,48m; 303°22'19" e 5,02 m até o vértice **PT-P-854**, de coordenadas N 7.738.569,47m e E 728.927,29m; 313°42'19" e 7,29 m até o vértice **PT-P-855**, de coordenadas N 7.738.574,50m e E 728.922,02m; 323°46'48" e 9,35 m até o vértice **PT-P-856**, de coordenadas N 7.738.582,04m e E 728.916,50m; 331°06'13" e 12,41 m até o vértice **PT-P-857**, de coordenadas N 7.738.592,91m e E 728.910,50m; 339°33'19" e 34,42 m até o vértice **PT-P-858**, de coordenadas N 7.738.625,16m e E 728.898,48m; 347°52'23" e 36,59 m até o vértice **PT-P-859**, de coordenadas N 7.738.660,93m e E 728.890,79m; 1°15'07" e 151,48 m até o vértice **PT-P-860**, de coordenadas N 7.738.812,38m e E 728.894,10m; 8°24'10" e 27,50 m até o vértice **PT-P-861**, de coordenadas N 7.738.839,58m e E 728.898,12m; 23°47'10" e 24,46 m até o vértice **PT-P-862**, de coordenadas N 7.738.861,96m e E 728.907,98m; 29°27'03" e 20,48 m até o vértice **PT-P-813**, ponto inicial da descrição deste perímetro. Todas as coordenadas aqui descritas estão georreferenciadas ao Sistema Geodésico Brasileiro, a partir da estação ativa da RBMC de Brasília, de coordenadas N m e E m, e encontram-se representadas no Sistema U T M, referenciadas ao **Meridiano Central nº 45°00'**, fuso -23, tendo como datum o SIRGAS2000. Todos os azimutes e distâncias, área e perímetro foram calculados no plano de projeção U T M.

Observações:

A planta anexa é parte integrante deste memorial descritivo.




**GESTÃO
ENGENHARIA**

MEMORIAL DESCRITIVO

Ponte Nova, 10 de Março de 2022.

Uanderson Francisco dos Santos
Engenheiro Agrimensor e Cartografo
CREA: MG-141.756/D
Credenciamento INCRA: QXQV

Prefeitura Municipal de Oratórios



**GESTÃO
ENGENHARIA**

MEMORIAL DESCRITIVO

Proprietário: Prefeitura Municipal de Oratórios


Propriedade: Faixa Não Edificante 3

Área: 1,8814 ha (18.813,573 m²)

Perímetro: 2.538,45 m


DESCRIÇÃO

Inicia-se a descrição deste perímetro no vértice **PT-P-838**, de coordenadas N 7.738.593,78m e E 729.120,07m; ; deste, segue com os seguintes azimutes e distâncias: 104°46'21" e 21,48 m até o vértice **PT-P-914**, de coordenadas N 7.738.588,30m e E 729.140,84m; 101°32'22" e 8,20 m até o vértice **PT-P-915**, de coordenadas N 7.738.586,66m e E 729.148,88m; 104°10'15" e 53,04 m até o vértice **PT-P-916**, de coordenadas N 7.738.573,68m e E 729.200,30m; 108°59'05" e 15,57 m até o vértice **PT-P-917**, de coordenadas N 7.738.568,61m e E 729.215,02m; 113°55'20" e 16,13 m até o vértice **PT-P-918**, de coordenadas N 7.738.562,07m e E 729.229,76m; 136°58'26" e 32,06 m até o vértice **PT-P-919**, de coordenadas N 7.738.538,63m e E 729.251,64m; 142°54'25" e 18,12 m até o vértice **PT-P-920**, de coordenadas N 7.738.524,18m e E 729.262,56m; 155°23'36" e 19,97 m até o vértice **PT-P-921**, de coordenadas N 7.738.506,02m e E 729.270,88m; 162°28'32" e 19,15 m até o vértice **PT-P-922**, de coordenadas N 7.738.487,76m e E 729.276,65m; 170°36'35" e 36,29 m até o vértice **PT-P-923**, de coordenadas N 7.738.451,95m e E 729.282,57m; 173°01'10" e 13,95 m até o vértice **PT-P-924**, de coordenadas N 7.738.438,11m e E 729.284,27m; 178°59'54" e 16,59 m até o vértice **PT-P-925**, de coordenadas N 7.738.421,52m e E 729.284,56m; 184°26'14" e 27,14 m até o vértice **PT-P-926**, de coordenadas N 7.738.394,46m e E 729.282,46m; 189°40'07" e 20,25 m até o vértice **PT-P-927**, de coordenadas N 7.738.374,50m e E 729.279,05m; 195°03'00" e 67,19 m até o vértice **PT-P-928**, de coordenadas N 7.738.309,62m e E 729.261,61m; 194°38'38" e 17,26 m até o vértice **PT-P-929**, de coordenadas N 7.738.292,92m e E 729.257,25m; 190°48'42" e 18,09 m até o vértice **PT-P-930**, de coordenadas N 7.738.275,15m e E 729.253,85m; 190°33'42" e 4,31 m até o vértice **PT-P-931**, de coordenadas N 7.738.270,91m e E 729.253,06m; 188°44'30" e 49,77 m até o vértice **PT-P-932**, de coordenadas N 7.738.221,72m e E 729.245,50m; 181°44'49" e 94,55 m até o vértice **PT-P-933**, de coordenadas N 7.738.127,21m e E 729.242,62m; 198°00'21" e 38,29 m até o vértice **PT-P-934**, de coordenadas N 7.738.090,80m e E 729.230,78m; 198°00'21" e 10,45 m até o vértice **PT-P-935**, de coordenadas N 7.738.080,86m e E 729.227,55m; 207°32'50" e 35,76 m até o vértice **PT-P-936**, de coordenadas N 7.738.049,16m e E 729.211,01m; 199°24'02" e 18,96 m até o vértice **PT-P-937**, de coordenadas N 7.738.031,27m e E 729.204,71m; 187°48'29" e 27,95 m até o vértice **PT-P-938**, de coordenadas N 7.738.003,58m e E 729.200,92m; 194°04'55" e 35,73 m até o vértice **PT-P-939**, de




MEMORIAL DESCRITIVO

coordenadas N 7.737.968,93m e E 729.192,22m; 202°44'04" e 12,56 m até o vértice PT-P-940, de coordenadas N 7.737.957,34m e E 729.187,37m; 203°16'13" e 11,74 m até o vértice PT-P-941, de coordenadas N 7.737.946,56m e E 729.182,73m; 208°36'38" e 9,49 m até o vértice PT-P-942, de coordenadas N 7.737.938,23m e E 729.178,19m; 206°58'09" e 12,03 m até o vértice PT-P-943, de coordenadas N 7.737.927,51m e E 729.172,73m; 207°32'06" e 18,38 m até o vértice PT-P-944, de coordenadas N 7.737.911,21m e E 729.164,24m; 208°34'24" e 18,39 m até o vértice PT-P-945, de coordenadas N 7.737.895,05m e E 729.155,44m; 209°09'25" e 21,03 m até o vértice PT-P-946, de coordenadas N 7.737.876,69m e E 729.145,19m; 208°12'19" e 19,30 m até o vértice PT-P-947, de coordenadas N 7.737.859,68m e E 729.136,07m; 207°31'12" e 19,51 m até o vértice PT-P-948, de coordenadas N 7.737.842,37m e E 729.127,05m; 208°04'59" e 31,45 m até o vértice PT-P-949, de coordenadas N 7.737.814,63m e E 729.112,25m; 208°39'41" e 13,60 m até o vértice PT-P-950, de coordenadas N 7.737.802,69m e E 729.105,73m; 210°08'59" e 18,33 m até o vértice PT-P-951, de coordenadas N 7.737.786,85m e E 729.096,52m; 207°02'05" e 12,81 m até o vértice PT-P-952, de coordenadas N 7.737.775,44m e E 729.090,70m; 208°28'56" e 20,92 m até o vértice PT-P-953, de coordenadas N 7.737.757,05m e E 729.080,72m; 207°35'50" e 14,04 m até o vértice PT-P-954, de coordenadas N 7.737.744,61m e E 729.074,22m; 206°51'57" e 8,79 m até o vértice PT-P-955, de coordenadas N 7.737.736,77m e E 729.070,25m; 209°33'13" e 11,42 m até o vértice PT-P-956, de coordenadas N 7.737.726,83m e E 729.064,62m; 209°07'35" e 15,38 m até o vértice PT-P-957, de coordenadas N 7.737.713,39m e E 729.057,13m; 210°46'53" e 17,84 m até o vértice PT-P-958, de coordenadas N 7.737.698,06m e E 729.048,00m; 207°20'17" e 13,68 m até o vértice PT-P-959, de coordenadas N 7.737.685,91m e E 729.041,71m; 207°43'32" e 11,66 m até o vértice PT-P-960, de coordenadas N 7.737.675,59m e E 729.036,29m; 206°48'49" e 10,00 m até o vértice PT-P-961, de coordenadas N 7.737.666,67m e E 729.031,78m; 207°41'08" e 9,13 m até o vértice PT-P-962, de coordenadas N 7.737.658,58m e E 729.027,53m; 207°43'21" e 10,63 m até o vértice PT-P-963, de coordenadas N 7.737.649,17m e E 729.022,59m; 207°16'10" e 5,87 m até o vértice PT-P-964, de coordenadas N 7.737.643,95m e E 729.019,90m; 209°55'09" e 11,67 m até o vértice PT-P-965, de coordenadas N 7.737.633,83m e E 729.014,08m; 206°28'12" e 12,42 m até o vértice PT-P-966, de coordenadas N 7.737.622,71m e E 729.008,54m; 207°26'47" e 14,32 m até o vértice PT-P-967, de coordenadas N 7.737.610,01m e E 729.001,94m; 207°13'56" e 13,23 m até o vértice PT-P-968, de coordenadas N 7.737.598,24m e E 728.995,89m; 208°08'30" e 12,33 m até o vértice PT-P-969, de coordenadas N 7.737.587,37m e E 728.990,07m; 209°05'24" e 15,22 m até o vértice PT-P-970, de coordenadas N 7.737.574,07m e E 728.982,67m; 207°54'30" e 13,18 m até o vértice PT-P-971, de coordenadas N 7.737.562,43m e E 728.976,51m; 209°53'11"




M E M O R I A L D E S C R I T I V O

e 9,76 m até o vértice **PT-P-972**, de coordenadas **N 7.737.553,97m** e **E 728.971,64m**; 207°58'25" e 12,35 m até o vértice **PT-P-973**, de coordenadas **N 7.737.543,06m** e **E 728.965,85m**; 206°27'44" e 10,78 m até o vértice **PT-P-974**, de coordenadas **N 7.737.533,40m** e **E 728.961,04m**; 202°57'59" e 7,79 m até o vértice **PT-P-975**, de coordenadas **N 7.737.526,23m** e **E 728.958,00m**; 203°10'51" e 9,19 m até o vértice **PT-P-976**, de coordenadas **N 7.737.517,78m** e **E 728.954,39m**; 198°43'20" e 8,61 m até o vértice **PT-P-977**, de coordenadas **N 7.737.509,63m** e **E 728.951,62m**; 173°58'21" e 8,25 m até o vértice **PT-P-978**, de coordenadas **N 7.737.501,42m** e **E 728.952,49m**; 263°58'21" e 15,00 m até o vértice **PT-P-979**, de coordenadas **N 7.737.499,85m** e **E 728.937,57m**; 353°58'21" e 8,41 m até o vértice **PT-P-980**, de coordenadas **N 7.737.508,21m** e **E 728.936,69m**; 356°28'04" e 2,82 m até o vértice **PT-P-981**, de coordenadas **N 7.737.511,03m** e **E 728.936,51m**; 2°29'22" e 0,16 m até o vértice **PT-P-982**, de coordenadas **N 7.737.511,19m** e **E 728.936,52m**; 12°17'43" e 1,75 m até o vértice **PT-P-983**, de coordenadas **N 7.737.512,90m** e **E 728.936,89m**; 18°43'20" e 10,83 m até o vértice **PT-P-984**, de coordenadas **N 7.737.523,15m** e **E 728.940,37m**; 23°10'51" e 9,74 m até o vértice **PT-P-985**, de coordenadas **N 7.737.532,11m** e **E 728.944,20m**; 22°57'59" e 8,22 m até o vértice **PT-P-986**, de coordenadas **N 7.737.539,68m** e **E 728.947,41m**; 26°27'44" e 11,44 m até o vértice **PT-P-987**, de coordenadas **N 7.737.549,92m** e **E 728.952,51m**; 27°58'25" e 12,80 m até o vértice **PT-P-988**, de coordenadas **N 7.737.561,22m** e **E 728.958,51m**; 29°53'11" e 9,75 m até o vértice **PT-P-989**, de coordenadas **N 7.737.569,68m** e **E 728.963,37m**; 27°54'30" e 13,07 m até o vértice **PT-P-990**, de coordenadas **N 7.737.581,23m** e **E 728.969,49m**; 29°05'24" e 15,25 m até o vértice **PT-P-991**, de coordenadas **N 7.737.594,56m** e **E 728.976,90m**; 28°08'30" e 12,08 m até o vértice **PT-P-992**, de coordenadas **N 7.737.605,21m** e **E 728.982,60m**; 27°13'56" e 13,14 m até o vértice **PT-P-993**, de coordenadas **N 7.737.616,90m** e **E 728.988,62m**; 27°26'47" e 14,22 m até o vértice **PT-P-994**, de coordenadas **N 7.737.629,51m** e **E 728.995,17m**; 26°28'12" e 12,75 m até o vértice **PT-P-995**, de coordenadas **N 7.737.640,92m** e **E 729.000,85m**; 29°55'09" e 11,77 m até o vértice **PT-P-996**, de coordenadas **N 7.737.651,13m** e **E 729.006,72m**; 27°16'10" e 5,59 m até o vértice **PT-P-997**, de coordenadas **N 7.737.656,09m** e **E 729.009,28m**; 27°43'21" e 10,69 m até o vértice **PT-P-998**, de coordenadas **N 7.737.665,56m** e **E 729.014,26m**; 27°41'08" e 9,01 m até o vértice **PT-P-999**, de coordenadas **N 7.737.673,53m** e **E 729.018,44m**; 26°48'49" e 10,01 m até o vértice **PT-P-1000**, de coordenadas **N 7.737.682,46m** e **E 729.022,95m**; 27°43'32" e 11,72 m até o vértice **PT-P-1001**, de coordenadas **N 7.737.692,84m** e **E 729.028,41m**; 27°20'17" e 14,08 m até o vértice **PT-P-1002**, de coordenadas **N 7.737.705,35m** e **E 729.034,88m**; 30°46'53" e 18,08 m até o vértice **PT-P-1003**, de coordenadas **N 7.737.720,88m** e **E 729.044,13m**; 29°07'35" e 15,22 m até o vértice **PT-P-1004**, de coordenadas **N**



MEMORIAL DESCRITIVO

7.737.734,18m e E 729.051,54m; 29°33'13" e 11,12 m até o vértice **PT-P-1005**, de coordenadas N 7.737.743,86m e E 729.057,03m; 26°51'57" e 8,53 m até o vértice **PT-P-1006**, de coordenadas N 7.737.751,47m e E 729.060,88m; 27°35'50" e 14,25 m até o vértice **PT-P-1007**, de coordenadas N 7.737.764,10m e E 729.067,48m; 28°28'56" e 20,84 m até o vértice **PT-P-1008**, de coordenadas N 7.737.782,42m e E 729.077,42m; 27°02'05" e 13,03 m até o vértice **PT-P-1009**, de coordenadas N 7.737.794,03m e E 729.083,35m; 30°08'59" e 18,54 m até o vértice **PT-P-1010**, de coordenadas N 7.737.810,06m e E 729.092,66m; 28°39'41" e 13,33 m até o vértice **PT-P-1011**, de coordenadas N 7.737.821,76m e E 729.099,05m; 28°04'59" e 31,30 m até o vértice **PT-P-1012**, de coordenadas N 7.737.849,37m e E 729.113,79m; 27°31'12" e 19,53 m até o vértice **PT-P-1013**, de coordenadas N 7.737.866,69m e E 729.122,81m; 28°12'19" e 19,51 m até o vértice **PT-P-1014**, de coordenadas N 7.737.883,89m e E 729.132,03m; 29°09'25" e 21,08 m até o vértice **PT-P-1015**, de coordenadas N 7.737.902,29m e E 729.142,30m; 28°34'24" e 18,18 m até o vértice **PT-P-1016**, de coordenadas N 7.737.918,26m e E 729.151,00m; 27°32'06" e 18,17 m até o vértice **PT-P-1017**, de coordenadas N 7.737.934,37m e E 729.159,40m; 26°58'09" e 12,17 m até o vértice **PT-P-1018**, de coordenadas N 7.737.945,22m e E 729.164,92m; 28°36'38" e 9,00 m até o vértice **PT-P-1019**, de coordenadas N 7.737.953,12m e E 729.169,23m; 23°16'13" e 10,97 m até o vértice **PT-P-1020**, de coordenadas N 7.737.963,20m e E 729.173,56m; 22°44'04" e 11,36 m até o vértice **PT-P-1021**, de coordenadas N 7.737.973,68m e E 729.177,95m; 14°04'55" e 33,77 m até o vértice **PT-P-1022**, de coordenadas N 7.738.006,43m e E 729.186,17m; 7°48'29" e 28,65 m até o vértice **PT-P-1023**, de coordenadas N 7.738.034,82m e E 729.190,06m; 19°24'02" e 21,55 m até o vértice **PT-P-1024**, de coordenadas N 7.738.055,15m e E 729.197,22m; 27°32'50" e 35,58 m até o vértice **PT-P-1025**, de coordenadas N 7.738.086,69m e E 729.213,67m; 18°00'21" e 9,20 m até o vértice **PT-P-1026**, de coordenadas N 7.738.095,44m e E 729.216,51m; 18°00'21" e 36,15 m até o vértice **PT-P-1027**, de coordenadas N 7.738.129,81m e E 729.227,69m; 1°44'49" e 93,32 m até o vértice **PT-P-1028**, de coordenadas N 7.738.223,09m e E 729.230,53m; 8°44'30" e 50,93 m até o vértice **PT-P-1029**, de coordenadas N 7.738.273,43m e E 729.238,27m; 10°33'42" e 4,58 m até o vértice **PT-P-1030**, de coordenadas N 7.738.277,93m e E 729.239,11m; 10°48'42" e 18,63 m até o vértice **PT-P-1031**, de coordenadas N 7.738.296,23m e E 729.242,61m; 14°38'38" e 17,81 m até o vértice **PT-P-1032**, de coordenadas N 7.738.313,46m e E 729.247,11m; 15°03'00" e 66,54 m até o vértice **PT-P-1033**, de coordenadas N 7.738.377,71m e E 729.264,39m; 9°40'07" e 18,86 m até o vértice **PT-P-1034**, de coordenadas N 7.738.396,30m e E 729.267,55m; 4°26'14" e 25,74 m até o vértice **PT-P-1035**, de coordenadas N 7.738.421,97m e E 729.269,54m; 358°59'54" e 15,09 m até o vértice **PT-P-1036**, de coordenadas N 7.738.437,06m e E 729.269,28m; 353°01'10" e 12,85 m



**GESTÃO
ENGENHARIA**

M E M O R I A L D E S C R I T I V O

até o vértice **PT-P-1037**, de coordenadas **N 7.738.449,82m** e **E 729.267,72m**; $350^{\circ}36'35''$ e 34,91 m até o vértice **PT-P-1038**, de coordenadas **N 7.738.484,26m** e **E 729.262,02m**; $342^{\circ}28'32''$ e 17,16 m até o vértice **PT-P-1039**, de coordenadas **N 7.738.500,62m** e **E 729.256,86m**; $335^{\circ}23'36''$ e 17,41 m até o vértice **PT-P-1040**, de coordenadas **N 7.738.516,44m** e **E 729.249,61m**; $322^{\circ}54'25''$ e 15,70 m até o vértice **PT-P-1041**, de coordenadas **N 7.738.528,97m** e **E 729.240,14m**; $316^{\circ}58'26''$ e 28,23 m até o vértice **PT-P-1042**, de coordenadas **N 7.738.549,60m** e **E 729.220,88m**; $293^{\circ}55'20''$ e 12,42 m até o vértice **PT-P-1043**, de coordenadas **N 7.738.554,64m** e **E 729.209,53m**; $288^{\circ}59'05''$ e 14,29 m até o vértice **PT-P-1044**, de coordenadas **N 7.738.559,29m** e **E 729.196,02m**; $284^{\circ}10'15''$ e 52,06 m até o vértice **PT-P-1045**, de coordenadas **N 7.738.572,03m** e **E 729.145,54m**; $281^{\circ}32'22''$ e 8,28 m até o vértice **PT-P-1046**, de coordenadas **N 7.738.573,69m** e **E 729.137,43m**; $284^{\circ}46'21''$ e 21,90 m até o vértice **PT-P-839**, de coordenadas **N 7.738.579,27m** e **E 729.116,25m**; $14^{\circ}46'21''$ e 15,00 m até o vértice **PT-P-838**, ponto inicial da descrição deste perímetro. Todas as coordenadas aqui descritas estão georreferenciadas ao Sistema Geodésico Brasileiro, a partir da estação ativa da RBMC de Brasília, de coordenadas N m e E m, e encontram-se representadas no Sistema U T M, referenciadas ao **Meridiano Central nº 45°00'**, fuso -23, tendo como datum o SIRGAS2000. Todos os azimutes e distâncias, área e perímetro foram calculados no plano de projeção U T M.


Observações:

A planta anexa é parte integrante deste memorial descritivo.

Ponte Nova, 10 de Março de 2022.

Uanderson Francisco dos Santos
Engenheiro Agrimensor e Cartografo
CREA: MG-141.756/D
Credenciamento INCRA: QXQV

Prefeitura Municipal de Oratórios



**GESTÃO
ENGENHARIA**

MEMORIAL DESCRITIVO

Proprietário: Prefeitura Municipal de Oratórios


Propriedade: Faixa Não Edificante 4

Área: 1,6636 ha (16.636,076 m²)

Perímetro: 2.258,17 m

DESCRIÇÃO


Inicia-se a descrição deste perímetro no vértice **PT-P-1340**, de coordenadas N 7.738.528,95m e E 729.174,97m; ; deste, segue com os seguintes azimutes e distâncias: 103°00'21" e 7,19 m até o vértice **PT-P-1339**, de coordenadas N 7.738.527,33m e E 729.181,97m; 108°19'31" e 14,32 m até o vértice **PT-P-1338**, de coordenadas N 7.738.522,83m e E 729.195,57m; 122°33'18" e 5,81 m até o vértice **PT-P-1337**, de coordenadas N 7.738.519,70m e E 729.200,46m; 131°43'28" e 7,06 m até o vértice **PT-P-1336**, de coordenadas N 7.738.515,00m e E 729.205,74m; 137°45'43" e 9,16 m até o vértice **PT-P-1335**, de coordenadas N 7.738.508,22m e E 729.211,89m; 143°28'11" e 7,88 m até o vértice **PT-P-1334**, de coordenadas N 7.738.501,89m e E 729.216,58m; 153°38'51" e 9,44 m até o vértice **PT-P-1333**, de coordenadas N 7.738.493,43m e E 729.220,77m; 160°50'47" e 11,68 m até o vértice **PT-P-1332**, de coordenadas N 7.738.482,40m e E 729.224,60m; 166°06'26" e 20,58 m até o vértice **PT-P-1331**, de coordenadas N 7.738.462,43m e E 729.229,54m; 169°16'24" e 14,91 m até o vértice **PT-P-1330**, de coordenadas N 7.738.447,78m e E 729.232,32m; 176°09'49" e 18,48 m até o vértice **PT-P-1329**, de coordenadas N 7.738.429,34m e E 729.233,55m; 182°27'00" e 27,15 m até o vértice **PT-P-1328**, de coordenadas N 7.738.402,21m e E 729.232,39m; 192°18'29" e 24,32 m até o vértice **PT-P-1327**, de coordenadas N 7.738.378,45m e E 729.227,21m; 194°19'20" e 55,82 m até o vértice **PT-P-1326**, de coordenadas N 7.738.324,37m e E 729.213,40m; 193°06'07" e 51,07 m até o vértice **PT-P-1325**, de coordenadas N 7.738.274,63m e E 729.201,82m; 194°24'58" e 11,07 m até o vértice **PT-P-1324**, de coordenadas N 7.738.263,91m e E 729.199,07m; 188°40'29" e 14,01 m até o vértice **PT-P-1323**, de coordenadas N 7.738.250,05m e E 729.196,95m; 182°41'36" e 25,26 m até o vértice **PT-P-1322**, de coordenadas N 7.738.224,82m e E 729.195,77m; 182°20'22" e 58,99 m até o vértice **PT-P-1321**, de coordenadas N 7.738.165,88m e E 729.193,36m; 181°25'04" e 31,65 m até o vértice **PT-P-1320**, de coordenadas N 7.738.134,24m e E 729.192,58m; 198°04'26" e 23,08 m até o vértice **PT-P-1319**, de coordenadas N 7.738.112,29m e E 729.185,41m; 206°10'27" e 40,94 m até o vértice **PT-P-1318**, de coordenadas N 7.738.075,55m e E 729.167,36m; 201°01'17" e 30,50 m até o vértice **PT-P-1317**, de coordenadas N 7.738.047,09m e E 729.156,42m; 191°50'47" e 22,25 m até o vértice **PT-P-1316**, de coordenadas N 7.738.025,31m e E 729.151,85m; 185°36'33" e 2,76 m até o vértice **PT-P-1315**, de coordenadas N 7.738.022,56m e E 729.151,58m;



**GESTÃO
ENGENHARIA**


MEMORIAL DESCRITIVO

191°36'17" e 2,23 m até o vértice **PT-P-1314**, de coordenadas **N 7.738.020,38m** e **E 729.151,13m**; 189°47'46" e 3,02 m até o vértice **PT-P-1313**, de coordenadas **N 7.738.017,41m** e **E 729.150,62m**; 194°43'44" e 4,77 m até o vértice **PT-P-1312**, de coordenadas **N 7.738.012,80m** e **E 729.149,41m**; 190°34'00" e 5,88 m até o vértice **PT-P-1311**, de coordenadas **N 7.738.007,02m** e **E 729.148,33m**; 190°34'00" e 10,00 m até o vértice **PT-P-1310**, de coordenadas **N 7.737.997,19m** e **E 729.146,50m**; 196°50'15" e 6,38 m até o vértice **PT-P-1309**, de coordenadas **N 7.737.991,08m** e **E 729.144,65m**; 200°41'44" e 11,20 m até o vértice **PT-P-1308**, de coordenadas **N 7.737.980,60m** e **E 729.140,69m**; 200°27'44" e 9,81 m até o vértice **PT-P-1307**, de coordenadas **N 7.737.971,41m** e **E 729.137,26m**; 205°17'50" e 10,01 m até o vértice **PT-P-1306**, de coordenadas **N 7.737.962,35m** e **E 729.132,98m**; 206°26'28" e 9,74 m até o vértice **PT-P-1305**, de coordenadas **N 7.737.953,64m** e **E 729.128,64m**; 207°34'02" e 22,03 m até o vértice **PT-P-1304**, de coordenadas **N 7.737.934,11m** e **E 729.118,45m**; 208°50'34" e 15,06 m até o vértice **PT-P-1303**, de coordenadas **N 7.737.920,92m** e **E 729.111,18m**; 209°25'39" e 16,32 m até o vértice **PT-P-1302**, de coordenadas **N 7.737.906,71m** e **E 729.103,17m**; 208°46'15" e 15,26 m até o vértice **PT-P-1301**, de coordenadas **N 7.737.893,33m** e **E 729.095,82m**; 209°12'15" e 11,05 m até o vértice **PT-P-1300**, de coordenadas **N 7.737.883,68m** e **E 729.090,43m**; 207°11'38" e 15,94 m até o vértice **PT-P-1299**, de coordenadas **N 7.737.869,50m** e **E 729.083,14m**; 208°20'11" e 20,95 m até o vértice **PT-P-1298**, de coordenadas **N 7.737.851,06m** e **E 729.073,20m**; 208°09'10" e 20,04 m até o vértice **PT-P-1297**, de coordenadas **N 7.737.833,39m** e **E 729.063,74m**; 210°53'12" e 4,59 m até o vértice **PT-P-1296**, de coordenadas **N 7.737.829,45m** e **E 729.061,39m**; 220°24'00" e 0,37 m até o vértice **PT-P-1295**, de coordenadas **N 7.737.829,17m** e **E 729.061,14m**; 212°35'41" e 14,08 m até o vértice **PT-P-1294**, de coordenadas **N 7.737.817,31m** e **E 729.053,56m**; 207°13'16" e 35,60 m até o vértice **PT-P-1293**, de coordenadas **N 7.737.785,65m** e **E 729.037,28m**; 208°16'04" e 28,40 m até o vértice **PT-P-1292**, de coordenadas **N 7.737.760,64m** e **E 729.023,83m**; 209°09'55" e 24,35 m até o vértice **PT-P-1291**, de coordenadas **N 7.737.739,38m** e **E 729.011,96m**; 208°46'04" e 31,25 m até o vértice **PT-P-1290**, de coordenadas **N 7.737.711,99m** e **E 728.996,93m**; 207°51'52" e 22,22 m até o vértice **PT-P-1289**, de coordenadas **N 7.737.692,35m** e **E 728.986,54m**; 207°16'23" e 21,10 m até o vértice **PT-P-1288**, de coordenadas **N 7.737.673,59m** e **E 728.976,87m**; 207°46'38" e 13,90 m até o vértice **PT-P-1287**, de coordenadas **N 7.737.661,30m** e **E 728.970,40m**; 206°58'49" e 7,27 m até o vértice **PT-P-1286**, de coordenadas **N 7.737.654,82m** e **E 728.967,10m**; 209°28'03" e 12,15 m até o vértice **PT-P-1285**, de coordenadas **N 7.737.644,24m** e **E 728.961,12m**; 209°12'15" e 27,40 m até o vértice **PT-P-1284**, de coordenadas **N 7.737.620,33m** e **E 728.947,76m**; 207°19'39" e 17,41 m até o vértice **PT-P-1283**, de coordenadas **N 7.737.604,87m** e **E 728.939,76m**;




MEMORIAL DESCRITIVO

207°07'37" e 26,45 m até o vértice **PT-P-1282**, de coordenadas **N 7.737.581,33m** e **E 728.927,70m**; 208°14'21" e 24,74 m até o vértice **PT-P-1281**, de coordenadas **N 7.737.559,53m** e **E 728.916,00m**; 205°30'00" e 17,26 m até o vértice **PT-P-1280**, de coordenadas **N 7.737.543,95m** e **E 728.908,57m**; 201°18'04" e 12,76 m até o vértice **PT-P-1279**, de coordenadas **N 7.737.532,06m** e **E 728.903,93m**; 194°47'48" e 10,12 m até o vértice **PT-P-1278**, de coordenadas **N 7.737.522,27m** e **E 728.901,35m**; 185°00'47" e 4,84 m até o vértice **PT-P-1277**, de coordenadas **N 7.737.517,46m** e **E 728.900,92m**; 179°06'42" e 13,60 m até o vértice **PT-P-1276**, de coordenadas **N 7.737.503,86m** e **E 728.901,13m**; 276°17'10" e 1,32 m até o vértice **1409**, de coordenadas **N 7.737.504,00m** e **E 728.899,82m**; 268°54'55" e 10,85 m até o vértice **1410**, de coordenadas **N 7.737.503,80m** e **E 728.888,98m**; 176°27'29" e 2,06 m até o vértice **1411**, de coordenadas **N 7.737.501,74m** e **E 728.889,11m**; 270°00'00" e 2,94 m até o vértice **1412**, de coordenadas **N 7.737.501,74m** e **E 728.886,16m**; 359°06'42" e 16,26 m até o vértice **1413**, de coordenadas **N 7.737.518,00m** e **E 728.885,91m**; 5°00'47" e 6,89 m até o vértice **1414**, de coordenadas **N 7.737.524,86m** e **E 728.886,51m**; 14°47'48" e 12,26 m até o vértice **1415**, de coordenadas **N 7.737.536,71m** e **E 728.889,65m**; 21°18'04" e 14,17 m até o vértice **1416**, de coordenadas **N 7.737.549,91m** e **E 728.894,79m**; 25°30'00" e 18,17 m até o vértice **1417**, de coordenadas **N 7.737.566,31m** e **E 728.902,61m**; 28°14'21" e 24,95 m até o vértice **1418**, de coordenadas **N 7.737.588,29m** e **E 728.914,42m**; 27°07'37" e 26,33 m até o vértice **1419**, de coordenadas **N 7.737.611,73m** e **E 728.926,43m**; 27°19'39" e 17,68 m até o vértice **1420**, de coordenadas **N 7.737.627,43m** e **E 728.934,54m**; 29°12'15" e 27,68 m até o vértice **1421**, de coordenadas **N 7.737.651,59m** e **E 728.948,05m**; 29°28'03" e 11,85 m até o vértice **1422**, de coordenadas **N 7.737.661,91m** e **E 728.953,88m**; 26°58'49" e 7,05 m até o vértice **1423**, de coordenadas **N 7.737.668,20m** e **E 728.957,08m**; 27°46'38" e 13,93 m até o vértice **1424**, de coordenadas **N 7.737.680,52m** e **E 728.963,57m**; 27°16'23" e 21,11 m até o vértice **1425**, de coordenadas **N 7.737.699,29m** e **E 728.973,24m**; 27°51'52" e 22,42 m até o vértice **1426**, de coordenadas **N 7.737.719,10m** e **E 728.983,72m**; 28°46'04" e 31,42 m até o vértice **1427**, de coordenadas **N 7.737.746,64m** e **E 728.998,84m**; 29°09'55" e 24,28 m até o vértice **1428**, de coordenadas **N 7.737.767,84m** e **E 729.010,67m**; 28°16'04" e 28,31 m até o vértice **1429**, de coordenadas **N 7.737.792,77m** e **E 729.024,08m**; 28°25'03" e 29,62 m até o vértice **1430**, de coordenadas **N 7.737.818,82m** e **E 729.038,17m**; 29°40'38" e 25,27 m até o vértice **1431**, de coordenadas **N 7.737.840,78m** e **E 729.050,68m**; 28°09'10" e 19,71 m até o vértice **1432**, de coordenadas **N 7.737.858,16m** e **E 729.059,98m**; 28°20'11" e 20,82 m até o vértice **1433**, de coordenadas **N 7.737.876,49m** e **E 729.069,87m**; 27°11'38" e 16,06 m até o vértice **1434**, de coordenadas **N 7.737.890,77m** e **E 729.077,21m**; 29°12'15" e 11,26 m até o



MEMORIAL DESCRITIVO

vértice 1435, de coordenadas N 7.737.900,60m e E 729.082,70m; 28°46'15" e 15,29 m até o vértice 1436, de coordenadas N 7.737.914,00m e E 729.090,06m; 29°25'39" e 16,33 m até o vértice 1437, de coordenadas N 7.737.928,22m e E 729.098,08m; 28°50'34" e 14,81 m até o vértice 1438, de coordenadas N 7.737.941,20m e E 729.105,23m; 27°34'02" e 21,72 m até o vértice 1439, de coordenadas N 7.737.960,45m e E 729.115,28m; 26°26'28" e 9,44 m até o vértice 1440, de coordenadas N 7.737.968,90m e E 729.119,48m; 25°17'50" e 9,23 m até o vértice 1441, de coordenadas N 7.737.977,24m e E 729.123,42m; 20°27'44" e 9,21 m até o vértice 1442, de coordenadas N 7.737.985,87m e E 729.126,64m; 20°41'44" e 10,73 m até o vértice 1443, de coordenadas N 7.737.995,91m e E 729.130,44m; 16°50'15" e 5,06 m até o vértice 1444, de coordenadas N 7.738.000,75m e E 729.131,90m; 10°34'00" e 15,60 m até o vértice 1445, de coordenadas N 7.738.016,08m e E 729.134,76m; 14°43'44" e 4,09 m até o vértice 1446, de coordenadas N 7.738.020,04m e E 729.135,80m; 14°43'44" e 0,58 m até o vértice 1447, de coordenadas N 7.738.020,60m e E 729.135,95m; 9°47'46" e 2,61 m até o vértice 1448, de coordenadas N 7.738.023,17m e E 729.136,39m; 11°36'17" e 1,68 m até o vértice 1449, de coordenadas N 7.738.024,81m e E 729.136,73m; 5°36'33" e 2,80 m até o vértice 1450, de coordenadas N 7.738.027,59m e E 729.137,00m; 11°50'47" e 24,27 m até o vértice 1451, de coordenadas N 7.738.051,35m e E 729.141,98m; 21°01'17" e 32,37 m até o vértice 1452, de coordenadas N 7.738.081,56m e E 729.153,60m; 26°10'27" e 40,55 m até o vértice 1453, de coordenadas N 7.738.117,96m e E 729.171,48m; 18°04'26" e 19,83 m até o vértice 1454, de coordenadas N 7.738.136,81m e E 729.177,64m; 1°25'04" e 29,58 m até o vértice 1455, de coordenadas N 7.738.166,37m e E 729.178,37m; 2°20'22" e 59,16 m até o vértice 1456, de coordenadas N 7.738.225,48m e E 729.180,78m; 2°41'36" e 26,09 m até o vértice 1457, de coordenadas N 7.738.251,54m e E 729.182,01m; 8°40'29" e 15,55 m até o vértice 1458, de coordenadas N 7.738.266,91m e E 729.184,35m; 14°24'58" e 11,65 m até o vértice 1459, de coordenadas N 7.738.278,20m e E 729.187,25m; 13°06'07" e 51,06 m até o vértice 1460, de coordenadas N 7.738.327,92m e E 729.198,83m; 14°19'20" e 55,71 m até o vértice 1461, de coordenadas N 7.738.381,90m e E 729.212,61m; 12°18'29" e 22,77 m até o vértice 1462, de coordenadas N 7.738.404,15m e E 729.217,46m; 2°27'00" e 25,04 m até o vértice 1463, de coordenadas N 7.738.429,16m e E 729.218,53m; 356°09'49" e 16,76 m até o vértice 1464, de coordenadas N 7.738.445,88m e E 729.217,41m; 349°16'24" e 13,59 m até o vértice 1465, de coordenadas N 7.738.459,23m e E 729.214,88m; 346°06'26" e 19,47 m até o vértice 1466, de coordenadas N 7.738.478,13m e E 729.210,21m; 340°50'47" e 10,05 m até o vértice 1467, de coordenadas N 7.738.487,62m e E 729.206,91m; 333°38'51" e 7,16 m até o vértice 1468, de coordenadas N 7.738.494,03m e E 729.203,73m; 323°28'11" e 5,79 m até o vértice



**GESTÃO
ENGENHARIA**

MEMORIAL DESCRITIVO

1469, de coordenadas N 7.738.498,69m e E 729.200,28m; 317°45'43" e 7,62 m até o vértice 1470, de coordenadas N 7.738.504,33m e E 729.195,16m; 311°43'28" e 5,07 m até o vértice 1471, de coordenadas N 7.738.507,70m e E 729.191,38m; 302°33'18" e 2,73 m até o vértice 1472, de coordenadas N 7.738.509,18m e E 729.189,07m; 288°19'31" e 9,89 m até o vértice 1473, de coordenadas N 7.738.512,28m e E 729.179,69m; 347°07'05" e 16,30 m até o vértice PT-P-493, de coordenadas N 7.738.528,17m e E 729.176,06m; 305°27'48" e 1,33 m até o vértice PT-P-1340, ponto inicial da descrição deste perímetro. Todas as coordenadas aqui descritas estão georreferenciadas ao Sistema Geodésico Brasileiro, a partir da estação ativa da RBMC de Brasília, de coordenadas N m e E m, e encontram-se representadas no Sistema U T M. referenciadas ao Meridiano Central nº 45°00', fuso -23, tendo como datum o SIRGAS2000. Todos os azimutes e distâncias, área e perímetro foram calculados no plano de projeção U T M.


Observações:

A planta anexa é parte integrante deste memorial descritivo.

Ponte Nova, 10 de Março de 2022.

Uanderson Francisco dos Santos
Engenheiro Agrimensor e Cartografo
CREA: MG-141.756/D
Credenciamento INCRA: QXQV

Prefeitura Municipal de Oratórios



MEMORIAL DESCRITIVO

Proprietário: Prefeitura Municipal de Oratórios


Propriedade: Faixa Não Edificante 5

Área: 2,8848 ha (28.848,374 m²)

Perímetro: 3.876,75 m


DESCRIÇÃO

Inicia-se a descrição deste perímetro no vértice **PT-P-1474**, de coordenadas **N 7.740.474,52m** e **E 729.736,70m**; ; deste, segue com os seguintes azimutes e distâncias: **147°06'21"** e **7,56 m** até o vértice **PT-P-1475**, de coordenadas **N 7.740.468,18m** e **E 729.740,80m**; **141°03'36"** e **17,96 m** até o vértice **PT-P-1476**, de coordenadas **N 7.740.454,21m** e **E 729.752,09m**; **142°08'45"** e **17,34 m** até o vértice **PT-P-1477**, de coordenadas **N 7.740.440,51m** e **E 729.762,73m**; **149°27'47"** e **12,22 m** até o vértice **PT-P-1478**, de coordenadas **N 7.740.429,99m** e **E 729.768,94m**; **151°51'17"** e **11,13 m** até o vértice **PT-P-1479**, de coordenadas **N 7.740.420,18m** e **E 729.774,19m**; **163°36'54"** e **13,09 m** até o vértice **PT-P-1480**, de coordenadas **N 7.740.407,62m** e **E 729.777,88m**; **168°57'57"** e **10,41 m** até o vértice **PT-P-1481**, de coordenadas **N 7.740.397,41m** e **E 729.779,87m**; **176°12'54"** e **15,23 m** até o vértice **PT-P-1482**, de coordenadas **N 7.740.382,21m** e **E 729.780,88m**; **186°00'32"** e **12,99 m** até o vértice **PT-P-1483**, de coordenadas **N 7.740.369,29m** e **E 729.779,52m**; **192°40'40"** e **7,81 m** até o vértice **PT-P-1484**, de coordenadas **N 7.740.361,67m** e **E 729.777,80m**; **199°06'14"** e **12,27 m** até o vértice **PT-P-1485**, de coordenadas **N 7.740.350,07m** e **E 729.773,79m**; **203°15'54"** e **11,17 m** até o vértice **PT-P-1486**, de coordenadas **N 7.740.339,81m** e **E 729.769,37m**; **212°44'42"** e **11,65 m** até o vértice **PT-P-1487**, de coordenadas **N 7.740.330,01m** e **E 729.763,07m**; **219°08'42"** e **10,65 m** até o vértice **PT-P-1488**, de coordenadas **N 7.740.321,75m** e **E 729.756,35m**; **226°23'15"** e **13,16 m** até o vértice **PT-P-1489**, de coordenadas **N 7.740.312,67m** e **E 729.746,82m**; **232°40'23"** e **23,42 m** até o vértice **PT-P-1490**, de coordenadas **N 7.740.298,47m** e **E 729.728,20m**; **233°45'47"** e **39,33 m** até o vértice **PT-P-1491**, de coordenadas **N 7.740.275,22m** e **E 729.696,47m**; **233°59'51"** e **39,83 m** até o vértice **PT-P-1492**, de coordenadas **N 7.740.251,81m** e **E 729.664,25m**; **233°03'01"** e **28,66 m** até o vértice **PT-P-1493**, de coordenadas **N 7.740.234,58m** e **E 729.641,34m**; **234°17'26"** e **25,14 m** até o vértice **PT-P-1494**, de coordenadas **N 7.740.219,90m** e **E 729.620,93m**; **234°15'37"** e **27,06 m** até o vértice **PT-P-1495**, de coordenadas **N 7.740.204,10m** e **E 729.598,97m**; **233°11'17"** e **21,00 m** até o vértice **PT-P-1496**, de coordenadas **N 7.740.191,52m** e **E 729.582,15m**; **232°38'59"** e **28,11 m** até o vértice **PT-P-1497**, de coordenadas **N 7.740.174,46m** e **E 729.559,80m**; **234°42'13"** e **60,74 m** até o vértice **PT-P-1498**, de coordenadas **N 7.740.139,36m** e **E 729.510,23m**; **232°22'06"** e **13,90 m** até o vértice **PT-P-1499**, de coordenadas **N 7.740.130,87m** e **E**




MEMORIAL DESCRITIVO

729.499,22m; 233°58'02" e 24,91 m até o vértice **PT-P-1500**, de coordenadas N 7.740.116,22m e E 729.479,07m; 234°02'03" e 25,28 m até o vértice **PT-P-1501**, de coordenadas N 7.740.101,37m e E 729.458,61m; 233°33'39" e 11,81 m até o vértice **PT-P-1502**, de coordenadas N 7.740.094,36m e E 729.449,11m; 235°11'37" e 14,21 m até o vértice **PT-P-1503**, de coordenadas N 7.740.086,25m e E 729.437,45m; 232°35'52" e 17,22 m até o vértice **PT-P-1504**, de coordenadas N 7.740.075,79m e E 729.423,77m; 229°27'34" e 11,96 m até o vértice **PT-P-1505**, de coordenadas N 7.740.068,02m e E 729.414,68m; 221°20'56" e 14,81 m até o vértice **PT-P-1506**, de coordenadas N 7.740.056,90m e E 729.404,90m; 219°18'14" e 19,60 m até o vértice **PT-P-1507**, de coordenadas N 7.740.041,73m e E 729.392,48m; 213°46'32" e 17,88 m até o vértice **PT-P-1508**, de coordenadas N 7.740.026,87m e E 729.382,54m; 211°57'19" e 13,20 m até o vértice **PT-P-1509**, de coordenadas N 7.740.015,67m e E 729.375,55m; 212°26'45" e 22,18 m até o vértice **PT-P-1510**, de coordenadas N 7.739.996,95m e E 729.363,66m; 212°26'04" e 23,82 m até o vértice **PT-P-1511**, de coordenadas N 7.739.976,85m e E 729.350,88m; 212°35'28" e 18,13 m até o vértice **PT-P-1512**, de coordenadas N 7.739.961,57m e E 729.341,11m; 214°29'11" e 15,96 m até o vértice **PT-P-1513**, de coordenadas N 7.739.948,42m e E 729.332,08m; 222°33'05" e 10,34 m até o vértice **PT-P-1514**, de coordenadas N 7.739.940,80m e E 729.325,09m; 225°33'16" e 8,69 m até o vértice **PT-P-1515**, de coordenadas N 7.739.934,72m e E 729.318,89m; 233°55'57" e 8,36 m até o vértice **PT-P-1516**, de coordenadas N 7.739.929,80m e E 729.312,13m; 241°45'42" e 9,87 m até o vértice **PT-P-1517**, de coordenadas N 7.739.925,13m e E 729.303,43m; 250°01'36" e 13,38 m até o vértice **PT-P-1518**, de coordenadas N 7.739.920,56m e E 729.290,86m; 257°00'49" e 9,36 m até o vértice **PT-P-1519**, de coordenadas N 7.739.918,46m e E 729.281,74m; 266°19'17" e 10,67 m até o vértice **PT-P-1520**, de coordenadas N 7.739.917,77m e E 729.271,09m; 269°28'59" e 14,23 m até o vértice **PT-P-1521**, de coordenadas N 7.739.917,64m e E 729.256,86m; 274°31'20" e 50,10 m até o vértice **PT-P-1522**, de coordenadas N 7.739.921,59m e E 729.206,92m; 274°45'40" e 55,53 m até o vértice **PT-P-1523**, de coordenadas N 7.739.926,20m e E 729.151,58m; 275°37'11" e 29,99 m até o vértice **PT-P-1524**, de coordenadas N 7.739.929,14m e E 729.121,74m; 274°23'45" e 19,31 m até o vértice **PT-P-1525**, de coordenadas N 7.739.930,62m e E 729.102,48m; 270°39'38" e 31,36 m até o vértice **PT-P-1526**, de coordenadas N 7.739.930,98m e E 729.071,13m; 266°25'33" e 23,08 m até o vértice **PT-P-1527**, de coordenadas N 7.739.929,54m e E 729.048,09m; 260°51'33" e 17,90 m até o vértice **PT-P-1528**, de coordenadas N 7.739.926,70m e E 729.030,42m; 260°23'16" e 11,81 m até o vértice **PT-P-1529**, de coordenadas N 7.739.924,73m e E 729.018,78m; 252°50'05" e 22,13 m até o vértice **PT-P-1530**, de coordenadas N 7.739.918,20m e E 728.997,64m; 248°41'42" e 16,55 m até o vértice **PT-P-1531**, de coordenadas N




MEMORIAL DESCRITIVO

7.739.912,18m e E 728.982,22m; 246°40'47" e 16,54 m até o vértice **PT-P-1532**, de coordenadas N 7.739.905,64m e E 728.967,03m; 243°48'42" e 27,26 m até o vértice **PT-P-1533**, de coordenadas N 7.739.893,60m e E 728.942,57m; 244°43'00" e 39,90 m até o vértice **PT-P-1534**, de coordenadas N 7.739.876,56m e E 728.906,49m; 248°33'18" e 60,24 m até o vértice **PT-P-1535**, de coordenadas N 7.739.854,54m e E 728.850,41m; 248°22'28" e 36,86 m até o vértice **PT-P-1536**, de coordenadas N 7.739.840,95m e E 728.816,15m; 247°16'21" e 14,88 m até o vértice **PT-P-1537**, de coordenadas N 7.739.835,20m e E 728.802,42m; 246°57'02" e 25,08 m até o vértice **PT-P-1538**, de coordenadas N 7.739.825,38m e E 728.779,34m; 247°09'39" e 19,71 m até o vértice **PT-P-1539**, de coordenadas N 7.739.817,73m e E 728.761,18m; 245°06'17" e 25,51 m até o vértice **PT-P-1540**, de coordenadas N 7.739.807,00m e E 728.738,05m; 245°43'04" e 18,57 m até o vértice **PT-P-1541**, de coordenadas N 7.739.799,36m e E 728.721,12m; 246°05'43" e 19,03 m até o vértice **PT-P-1542**, de coordenadas N 7.739.791,65m e E 728.703,72m; 248°51'08" e 14,94 m até o vértice **PT-P-1543**, de coordenadas N 7.739.786,26m e E 728.689,78m; 256°52'39" e 10,14 m até o vértice **PT-P-1544**, de coordenadas N 7.739.783,96m e E 728.679,91m; 263°27'57" e 9,31 m até o vértice **PT-P-1545**, de coordenadas N 7.739.782,90m e E 728.670,66m; 272°45'53" e 9,84 m até o vértice **PT-P-1546**, de coordenadas N 7.739.783,37m e E 728.660,83m; 280°16'59" e 8,69 m até o vértice **PT-P-1547**, de coordenadas N 7.739.784,92m e E 728.652,28m; 288°45'44" e 17,90 m até o vértice **PT-P-1548**, de coordenadas N 7.739.790,68m e E 728.635,34m; 293°25'09" e 26,09 m até o vértice **PT-P-1549**, de coordenadas N 7.739.801,05m e E 728.611,39m; 288°00'07" e 13,56 m até o vértice **PT-P-1550**, de coordenadas N 7.739.805,24m e E 728.598,49m; 278°17'51" e 11,40 m até o vértice **PT-P-1551**, de coordenadas N 7.739.806,89m e E 728.587,22m; 264°54'33" e 13,38 m até o vértice **PT-P-1552**, de coordenadas N 7.739.805,70m e E 728.573,89m; 252°57'42" e 13,83 m até o vértice **PT-P-1553**, de coordenadas N 7.739.801,65m e E 728.560,67m; 244°47'16" e 10,36 m até o vértice **PT-P-1554**, de coordenadas N 7.739.797,23m e E 728.551,29m; 236°28'17" e 10,26 m até o vértice **PT-P-1555**, de coordenadas N 7.739.791,56m e E 728.542,74m; 226°33'04" e 12,41 m até o vértice **PT-P-1556**, de coordenadas N 7.739.783,03m e E 728.533,73m; 213°45'37" e 12,04 m até o vértice **PT-P-1557**, de coordenadas N 7.739.773,02m e E 728.527,04m; 208°12'26" e 12,63 m até o vértice **PT-P-1558**, de coordenadas N 7.739.761,89m e E 728.521,06m; 194°32'57" e 12,57 m até o vértice **PT-P-1559**, de coordenadas N 7.739.749,71m e E 728.517,90m; 183°50'47" e 12,58 m até o vértice **PT-P-1560**, de coordenadas N 7.739.737,16m e E 728.517,06m; 171°38'58" e 13,58 m até o vértice **PT-P-1561**, de coordenadas N 7.739.723,73m e E 728.519,03m; 162°43'26" e 11,89 m até o vértice **PT-P-1562**, de coordenadas N 7.739.712,37m e E 728.522,56m; 150°39'47" e 15,24 m até o vértice




MEMORIAL DESCRITIVO

PT-P-1563, de coordenadas N 7.739.699,09m e E 728.530,03m; 137°37'02" e 15,31 m até o vértice PT-P-1564, de coordenadas N 7.739.687,78m e E 728.540,35m; 125°57'15" e 13,45 m até o vértice PT-P-1565, de coordenadas N 7.739.679,89m e E 728.551,23m; 118°23'17" e 22,11 m até o vértice PT-P-1566, de coordenadas N 7.739.669,38m e E 728.570,69m; 117°38'57" e 18,29 m até o vértice PT-P-1567, de coordenadas N 7.739.660,89m e E 728.586,89m; 118°15'56" e 43,36 m até o vértice PT-P-1568, de coordenadas N 7.739.640,35m e E 728.625,08m; 117°00'48" e 42,48 m até o vértice PT-P-1569, de coordenadas N 7.739.621,06m e E 728.662,92m; 113°09'03" e 16,95 m até o vértice PT-P-1570, de coordenadas N 7.739.614,40m e E 728.678,50m; 106°37'28" e 13,68 m até o vértice PT-P-1571, de coordenadas N 7.739.610,49m e E 728.691,61m; 101°56'14" e 19,45 m até o vértice PT-P-1572, de coordenadas N 7.739.606,46m e E 728.710,64m; 95°09'53" e 15,11 m até o vértice PT-P-1573, de coordenadas N 7.739.605,10m e E 728.725,68m; 95°22'17" e 13,11 m até o vértice PT-P-1574, de coordenadas N 7.739.603,88m e E 728.738,74m; 185°22'17" e 15,00 m até o vértice PT-P-1575, de coordenadas N 7.739.588,94m e E 728.737,34m; 275°22'17" e 13,09 m até o vértice PT-P-1576, de coordenadas N 7.739.590,17m e E 728.724,31m; 275°09'53" e 15,97 m até o vértice PT-P-1577, de coordenadas N 7.739.591,60m e E 728.708,40m; 281°56'14" e 20,95 m até o vértice PT-P-1578, de coordenadas N 7.739.595,94m e E 728.687,91m; 286°37'28" e 15,14 m até o vértice PT-P-1579, de coordenadas N 7.739.600,27m e E 728.673,39m; 293°09'03" e 18,31 m até o vértice PT-P-1580, de coordenadas N 7.739.607,47m e E 728.656,56m; 297°00'48" e 43,14 m até o vértice PT-P-1581, de coordenadas N 7.739.627,07m e E 728.618,12m; 298°15'56" e 43,44 m até o vértice PT-P-1582, de coordenadas N 7.739.647,64m e E 728.579,86m; 297°38'57" e 18,31 m até o vértice PT-P-1583, de coordenadas N 7.739.656,13m e E 728.563,64m; 298°23'17" e 23,20 m até o vértice PT-P-1584, de coordenadas N 7.739.667,16m e E 728.543,23m; 305°57'15" e 15,97 m até o vértice PT-P-1585, de coordenadas N 7.739.676,54m e E 728.530,30m; 317°37'02" e 18,56 m até o vértice PT-P-1586, de coordenadas N 7.739.690,25m e E 728.517,79m; 330°39'47" e 18,54 m até o vértice PT-P-1587, de coordenadas N 7.739.706,41m e E 728.508,71m; 342°43'26" e 14,65 m até o vértice PT-P-1588, de coordenadas N 7.739.720,39m e E 728.504,36m; 351°38'58" e 16,35 m até o vértice PT-P-1589, de coordenadas N 7.739.736,57m e E 728.501,99m; 3°50'47" e 15,59 m até o vértice PT-P-1590, de coordenadas N 7.739.752,12m e E 728.503,03m; 14°32'57" e 15,78 m até o vértice PT-P-1591, de coordenadas N 7.739.767,39m e E 728.507,00m; 28°12'26" e 15,16 m até o vértice PT-P-1592, de coordenadas N 7.739.780,75m e E 728.514,16m; 33°45'37" e 14,45 m até o vértice PT-P-1593, de coordenadas N 7.739.792,76m e E 728.522,19m; 46°33'04" e 15,40 m até o vértice PT-P-1594, de coordenadas N 7.739.803,35m e E 728.533,37m; 56°28'17" e 12,66 m até o vértice PT-




MEMORIAL DESCRITIVO

P-1595, de coordenadas N 7.739.810,34m e E 728.543,92m; 64°47'16" e 12,52 m até o vértice PT-P-1596, de coordenadas N 7.739.815,67m e E 728.555,25m; 72°57'42" e 16,47 m até o vértice PT-P-1597, de coordenadas N 7.739.820,50m e E 728.571,00m; 84°54'33" e 16,71 m até o vértice PT-P-1598, de coordenadas N 7.739.821,98m e E 728.587,64m; 98°17'51" e 14,43 m até o vértice PT-P-1599, de coordenadas N 7.739.819,90m e E 728.601,92m; 108°00'07" e 15,54 m até o vértice PT-P-1600, de coordenadas N 7.739.815,10m e E 728.616,70m; 113°25'09" e 26,19 m até o vértice PT-P-1601, de coordenadas N 7.739.804,69m e E 728.640,74m; 108°45'44" e 16,18 m até o vértice PT-P-1602, de coordenadas N 7.739.799,48m e E 728.656,06m; 100°16'59" e 6,59 m até o vértice PT-P-1603, de coordenadas N 7.739.798,31m e E 728.662,54m; 92°45'53" e 7,64 m até o vértice PT-P-1604, de coordenadas N 7.739.797,94m e E 728.670,17m; 83°27'57" e 7,23 m até o vértice PT-P-1605, de coordenadas N 7.739.798,76m e E 728.677,35m; 76°52'39" e 8,22 m até o vértice PT-P-1606, de coordenadas N 7.739.800,63m e E 728.685,35m; 68°51'08" e 13,53 m até o vértice PT-P-1607, de coordenadas N 7.739.805,51m e E 728.697,97m; 66°05'43" e 18,62 m até o vértice PT-P-1608, de coordenadas N 7.739.813,05m e E 728.715,00m; 65°43'04" e 18,44 m até o vértice PT-P-1609, de coordenadas N 7.739.820,64m e E 728.731,81m; 65°06'17" e 25,69 m até o vértice PT-P-1610, de coordenadas N 7.739.831,45m e E 728.755,11m; 67°09'39" e 19,95 m até o vértice PT-P-1611, de coordenadas N 7.739.839,20m e E 728.773,50m; 66°57'02" e 25,09 m até o vértice PT-P-1612, de coordenadas N 7.739.849,02m e E 728.796,59m; 67°16'21" e 15,07 m até o vértice PT-P-1613, de coordenadas N 7.739.854,84m e E 728.810,49m; 68°22'28" e 37,03 m até o vértice PT-P-1614, de coordenadas N 7.739.868,49m e E 728.844,91m; 68°33'18" e 59,77 m até o vértice PT-P-1615, de coordenadas N 7.739.890,34m e E 728.900,53m; 64°43'00" e 39,28 m até o vértice PT-P-1616, de coordenadas N 7.739.907,12m e E 728.936,05m; 63°48'42" e 27,52 m até o vértice PT-P-1617, de coordenadas N 7.739.919,26m e E 728.960,75m; 66°40'47" e 17,18 m até o vértice PT-P-1618, de coordenadas N 7.739.926,06m e E 728.976,52m; 68°41'42" e 17,36 m até o vértice PT-P-1619, de coordenadas N 7.739.932,37m e E 728.992,69m; 72°50'05" e 23,66 m até o vértice PT-P-1620, de coordenadas N 7.739.939,35m e E 729.015,30m; 80°23'16" e 12,86 m até o vértice PT-P-1621, de coordenadas N 7.739.941,50m e E 729.027,98m; 80°51'33" e 18,69 m até o vértice PT-P-1622, de coordenadas N 7.739.944,47m e E 729.046,43m; 86°25'33" e 24,37 m até o vértice PT-P-1623, de coordenadas N 7.739.945,99m e E 729.070,75m; 90°39'38" e 32,40 m até o vértice PT-P-1624, de coordenadas N 7.739.945,61m e E 729.103,15m; 94°23'45" e 19,96 m até o vértice PT-P-1625, de coordenadas N 7.739.944,08m e E 729.123,05m; 95°37'11" e 30,04 m até o vértice PT-P-1626, de coordenadas N 7.739.941,14m e E 729.152,94m; 94°45'40" e 55,39 m até o vértice PT-P-1627, de coordenadas N 7.739.936,54m e E



MEMORIAL DESCRITIVO

729.208,14m; 94°31'20" e 49,40 m até o vértice **PT-P-1628**, de coordenadas N 7.739.932,65m e E 729.257,39m; 89°28'59" e 13,16 m até o vértice **PT-P-1629**, de coordenadas N 7.739.932,77m e E 729.270,54m; 86°19'17" e 9,03 m até o vértice **PT-P-1630**, de coordenadas N 7.739.933,35m e E 729.279,56m; 77°00'49" e 7,22 m até o vértice **PT-P-1631**, de coordenadas N 7.739.934,97m e E 729.286,60m; 70°01'36" e 11,38 m até o vértice **PT-P-1632**, de coordenadas N 7.739.938,86m e E 729.297,29m; 61°45'42" e 7,76 m até o vértice **PT-P-1633**, de coordenadas N 7.739.942,53m e E 729.304,13m; 53°55'57" e 6,23 m até o vértice **PT-P-1634**, de coordenadas N 7.739.946,20m e E 729.309,17m; 45°33'16" e 7,19 m até o vértice **PT-P-1635**, de coordenadas N 7.739.951,24m e E 729.314,30m; 42°33'05" e 8,89 m até o vértice **PT-P-1636**, de coordenadas N 7.739.957,78m e E 729.320,31m; 34°29'11" e 14,65 m até o vértice **PT-P-1637**, de coordenadas N 7.739.969,86m e E 729.328,61m; 32°35'28" e 17,86 m até o vértice **PT-P-1638**, de coordenadas N 7.739.984,91m e E 729.338,23m; 32°26'04" e 23,80 m até o vértice **PT-P-1639**, de coordenadas N 7.740.005,00m e E 729.351,00m; 32°26'45" e 22,12 m até o vértice **PT-P-1640**, de coordenadas N 7.740.023,66m e E 729.362,86m; 31°57'19" e 13,37 m até o vértice **PT-P-1641**, de coordenadas N 7.740.035,01m e E 729.369,94m; 33°46'32" e 18,85 m até o vértice **PT-P-1642**, de coordenadas N 7.740.050,67m e E 729.380,42m; 39°18'14" e 20,59 m até o vértice **PT-P-1643**, de coordenadas N 7.740.066,61m e E 729.393,46m; 41°20'56" e 16,14 m até o vértice **PT-P-1644**, de coordenadas N 7.740.078,72m e E 729.404,12m; 40°27'34" e 13,44 m até o vértice **PT-P-1645**, de coordenadas N 7.740.087,46m e E 729.414,34m; 52°35'52" e 17,97 m até o vértice **PT-P-1646**, de coordenadas N 7.740.098,37m e E 729.428,61m; 55°11'37" e 14,33 m até o vértice **PT-P-1647**, de coordenadas N 7.740.106,55m e E 729.440,38m; 53°33'39" e 11,66 m até o vértice **PT-P-1648**, de coordenadas N 7.740.113,48m e E 729.449,75m; 54°02'03" e 25,33 m até o vértice **PT-P-1649**, de coordenadas N 7.740.128,36m e E 729.470,26m; 53°58'02" e 24,69 m até o vértice **PT-P-1650**, de coordenadas N 7.740.142,88m e E 729.490,23m; 52°22'06" e 14,00 m até o vértice **PT-P-1651**, de coordenadas N 7.740.151,43m e E 729.501,31m; 54°42'13" e 60,78 m até o vértice **PT-P-1652**, de coordenadas N 7.740.186,55m e E 729.550,92m; 52°38'59" e 27,92 m até o vértice **PT-P-1653**, de coordenadas N 7.740.203,48m e E 729.573,11m; 53°11'17" e 21,21 m até o vértice **PT-P-1654**, de coordenadas N 7.740.216,19m e E 729.590,09m; 54°15'37" e 27,20 m até o vértice **PT-P-1655**, de coordenadas N 7.740.232,08m e E 729.612,17m; 54°17'26" e 24,98 m até o vértice **PT-P-1656**, de coordenadas N 7.740.246,66m e E 729.632,45m; 53°03'01" e 28,62 m até o vértice **PT-P-1657**, de coordenadas N 7.740.263,87m e E 729.655,33m; 53°59'51" e 39,93 m até o vértice **PT-P-1658**, de coordenadas N 7.740.287,34m e E 729.687,63m; 53°45'47" e 39,16 m até o vértice **PT-P-1659**, de coordenadas N 7.740.310,48m e E 729.719,21m; 52°40'23" e 22,46 m até o vértice **PT-**



**GESTÃO
ENGENHARIA**

MEMORIAL DESCRITIVO


P-1660, de coordenadas N 7.740.324,10m e E 729.737,07m; 46°23'15" e 11,38 m até o vértice PT-P-1661, de coordenadas N 7.740.331,95m e E 729.745,31m; 39°08'42" e 8,87 m até o vértice PT-P-1662, de coordenadas N 7.740.338,83m e E 729.750,91m; 32°44'42" e 9,57 m até o vértice PT-P-1663, de coordenadas N 7.740.346,88m e E 729.756,09m; 23°15'54" e 9,38 m até o vértice PT-P-1664, de coordenadas N 7.740.355,50m e E 729.759,79m; 19°06'14" e 10,89 m até o vértice PT-P-1665, de coordenadas N 7.740.365,78m e E 729.763,36m; 12°40'40" e 6,09 m até o vértice PT-P-1666, de coordenadas N 7.740.371,73m e E 729.764,69m; 6°00'32" e 10,84 m até o vértice PT-P-1667, de coordenadas N 7.740.382,50m e E 729.765,83m; 356°12'54" e 12,99 m até o vértice PT-P-1668, de coordenadas N 7.740.395,47m e E 729.764,97m; 348°57'57" e 8,76 m até o vértice PT-P-1669, de coordenadas N 7.740.404,07m e E 729.763,29m; 343°36'54" e 10,84 m até o vértice PT-P-1670, de coordenadas N 7.740.414,47m e E 729.760,23m; 331°51'17" e 9,27 m até o vértice PT-P-1671, de coordenadas N 7.740.422,64m e E 729.755,86m; 329°27'47" e 10,94 m até o vértice PT-P-1672, de coordenadas N 7.740.432,06m e E 729.750,30m; 322°08'45" e 16,24 m até o vértice PT-P-1673, de coordenadas N 7.740.444,89m e E 729.740,33m; 321°03'36" e 18,61 m até o vértice PT-P-1674, de coordenadas N 7.740.459,37m e E 729.728,64m; 327°06'21" e 11,23 m até o vértice PT-P-1675, de coordenadas N 7.740.468,79m e E 729.722,54m; 67°58'45" e 15,27 m até o vértice PT-P-1474, ponto inicial da descrição deste perímetro. Todas as coordenadas aqui descritas estão georreferenciadas ao Sistema Geodésico Brasileiro, a partir da estação ativa da RBMC de Brasília, de coordenadas N m e E m, e encontram-se representadas no Sistema U T M. referenciadas ao **Meridiano Central nº 45°00'**, fuso -23, tendo como datum o SIRGAS2000. Todos os azimutes e distâncias, área e perímetro foram calculados no plano de projeção U T M.

Observações:

A planta anexa é parte integrante deste memorial descritivo.

Ponte Nova, 10 de Março de 2022.


Uanderson Francisco dos Santos
Engenheiro Agrimensor e Cartógrafo
CREA: MG-141.756/D
Credenciamento INCRA: QXQV



**GESTÃO
ENGENHARIA**

MEMORIAL DESCRITIVO

Prefeitura Municipal de Oratórios



**GESTÃO
ENGENHARIA**

MEMORIAL DESCRITIVO

Proprietário: Prefeitura Municipal de Oratórios

Propriedade: Faixa Não Edificante 6

Área: 2,9045 ha (29.045,482 m²)


Perímetro: 3.902,95 m

DESCRIÇÃO

Inicia-se a descrição deste perímetro no vértice **PT-P-1832**, de coordenadas N 7.740.086,98m e E 729.501,80m; ; deste, segue com os seguintes azimutes e distâncias: 197°56'05" e 8,64 m até o vértice **PT-P-1831**, de coordenadas N 7.740.078,76m e E 729.499,14m; 197°24'54" e 37,48 m até o vértice **PT-P-1830**, de coordenadas N 7.740.042,99m e E 729.487,92m; 194°21'53" e 36,41 m até o vértice **PT-P-1829**, de coordenadas N 7.740.007,72m e E 729.478,89m; 191°48'23" e 35,08 m até o vértice **PT-P-1828**, de coordenadas N 7.739.973,39m e E 729.471,71m; 190°36'43" e 39,51 m até o vértice **PT-P-1827**, de coordenadas N 7.739.934,55m e E 729.464,44m; 193°05'01" e 45,52 m até o vértice **PT-P-1826**, de coordenadas N 7.739.890,21m e E 729.454,13m; 193°21'21" e 37,58 m até o vértice **PT-P-1825**, de coordenadas N 7.739.853,65m e E 729.445,45m; 193°34'01" e 32,48 m até o vértice **PT-P-1824**, de coordenadas N 7.739.822,08m e E 729.437,83m; 193°19'46" e 31,59 m até o vértice **PT-P-1823**, de coordenadas N 7.739.791,34m e E 729.430,55m; 194°26'49" e 80,71 m até o vértice **PT-P-1822**, de coordenadas N 7.739.713,18m e E 729.410,41m; 197°39'42" e 32,04 m até o vértice **PT-P-1821**, de coordenadas N 7.739.682,65m e E 729.400,69m; 197°06'12" e 22,80 m até o vértice **PT-P-1820**, de coordenadas N 7.739.660,86m e E 729.393,99m; 197°51'10" e 24,06 m até o vértice **PT-P-1819**, de coordenadas N 7.739.637,96m e E 729.386,61m; 195°59'35" e 20,79 m até o vértice **PT-P-1818**, de coordenadas N 7.739.617,98m e E 729.380,88m; 197°11'42" e 33,61 m até o vértice **PT-P-1817**, de coordenadas N 7.739.585,87m e E 729.370,95m; 195°33'52" e 20,51 m até o vértice **PT-P-1816**, de coordenadas N 7.739.566,12m e E 729.365,45m; 197°29'16" e 8,32 m até o vértice **PT-P-1815**, de coordenadas N 7.739.558,19m e E 729.362,95m; 203°55'43" e 8,92 m até o vértice **PT-P-1814**, de coordenadas N 7.739.550,03m e E 729.359,33m; 217°43'34" e 9,59 m até o vértice **PT-P-1813**, de coordenadas N 7.739.542,45m e E 729.353,46m; 222°49'35" e 14,46 m até o vértice **PT-P-1812**, de coordenadas N 7.739.531,85m e E 729.343,63m; 230°35'43" e 27,71 m até o vértice **PT-P-1811**, de coordenadas N 7.739.514,26m e E 729.322,22m; 231°28'08" e 34,04 m até o vértice **PT-P-1810**, de coordenadas N 7.739.493,05m e E 729.295,59m; 232°35'10" e 17,29 m até o vértice **PT-P-1809**, de coordenadas N 7.739.482,54m e E 729.281,86m; 230°46'25" e 19,88 m até o vértice **PT-P-1808**, de coordenadas N 7.739.469,97m e E 729.266,46m; 230°05'26" e 17,33 m até o vértice **PT-P-1807**, de coordenadas N 7.739.458,86m e E 729.253,17m;

AVENIDA CAETANO MARINHO, 153 - BAIRRO CENTRO - PONTE NOVA - MG, Tel: (31)3817-5035

Engenheiro: Uanderson Francisco dos Santos, uanderson@gestaoengenharia.com, cel.: (31)98021-4204, Whatsapp: (31)99798-2287




MEMORIAL DESCRITIVO

320°05'26" e 15,00 m até o vértice **PT-P-2003**, de coordenadas **N 7.739.470,36m** e **E 729.243,54m**; 50°05'26" e 17,42 m até o vértice **PT-P-2004**, de coordenadas **N 7.739.481,53m** e **E 729.256,90m**; 50°46'25" e 20,21 m até o vértice **PT-P-2005**, de coordenadas **N 7.739.494,31m** e **E 729.272,56m**; 52°35'10" e 17,38 m até o vértice **PT-P-2006**, de coordenadas **N 7.739.504,87m** e **E 729.286,36m**; 51°28'08" e 33,78 m até o vértice **PT-P-2007**, de coordenadas **N 7.739.525,92m** e **E 729.312,79m**; 50°35'43" e 26,58 m até o vértice **PT-P-2008**, de coordenadas **N 7.739.542,79m** e **E 729.333,33m**; 42°49'35" e 12,77 m até o vértice **PT-P-2009**, de coordenadas **N 7.739.552,16m** e **E 729.342,01m**; 37°43'34" e 7,10 m até o vértice **PT-P-2010**, de coordenadas **N 7.739.557,78m** e **E 729.346,35m**; 23°55'43" e 6,26 m até o vértice **PT-P-2011**, de coordenadas **N 7.739.563,50m** e **E 729.348,89m**; 17°29'16" e 7,22 m até o vértice **PT-P-2012**, de coordenadas **N 7.739.570,39m** e **E 729.351,06m**; 15°33'52" e 20,47 m até o vértice **PT-P-2013**, de coordenadas **N 7.739.590,10m** e **E 729.356,55m**; 17°11'42" e 33,67 m até o vértice **PT-P-2014**, de coordenadas **N 7.739.622,26m** e **E 729.366,51m**; 15°59'35" e 20,87 m até o vértice **PT-P-2015**, de coordenadas **N 7.739.642,33m** e **E 729.372,26m**; 17°51'10" e 24,21 m até o vértice **PT-P-2016**, de coordenadas **N 7.739.665,37m** e **E 729.379,68m**; 17°06'12" e 22,77 m até o vértice **PT-P-2017**, de coordenadas **N 7.739.687,13m** e **E 729.386,38m**; 17°39'42" e 31,69 m até o vértice **PT-P-2018**, de coordenadas **N 7.739.717,33m** e **E 729.395,99m**; 14°26'49" e 80,15 m até o vértice **PT-P-2019**, de coordenadas **N 7.739.794,95m** e **E 729.415,99m**; 13°19'46" e 31,47 m até o vértice **PT-P-2020**, de coordenadas **N 7.739.825,57m** e **E 729.423,24m**; 13°34'01" e 32,48 m até o vértice **PT-P-2021**, de coordenadas **N 7.739.857,14m** e **E 729.430,86m**; 13°21'21" e 37,51 m até o vértice **PT-P-2022**, de coordenadas **N 7.739.893,64m** e **E 729.439,53m**; 13°05'01" e 45,16 m até o vértice **PT-P-2023**, de coordenadas **N 7.739.937,63m** e **E 729.449,75m**; 10°36'43" e 39,34 m até o vértice **PT-P-2024**, de coordenadas **N 7.739.976,30m** e **E 729.457,00m**; 11°48'23" e 35,57 m até o vértice **PT-P-2025**, de coordenadas **N 7.740.011,12m** e **E 729.464,27m**; 14°21'53" e 37,14 m até o vértice **PT-P-2026**, de coordenadas **N 7.740.047,10m** e **E 729.473,49m**; 17°24'54" e 0,56 m até o vértice **PT-P-2027**, de coordenadas **N 7.740.047,64m** e **E 729.473,66m**; 233°38'57" e 10,98 m até o vértice **PT-P-2028**, de coordenadas **N 7.740.041,13m** e **E 729.464,81m**; 231°14'20" e 9,81 m até o vértice **PT-P-2029**, de coordenadas **N 7.740.034,98m** e **E 729.457,16m**; 226°36'33" e 11,37 m até o vértice **PT-P-2030**, de coordenadas **N 7.740.027,17m** e **E 729.448,90m**; 223°00'59" e 11,03 m até o vértice **PT-P-2031**, de coordenadas **N 7.740.019,10m** e **E 729.441,37m**; 219°35'21" e 5,92 m até o vértice **PT-P-2032**, de coordenadas **N 7.740.014,54m** e **E 729.437,60m**; 216°25'47" e 7,89 m até o vértice **PT-P-2033**, de coordenadas **N 7.740.008,19m** e **E 729.432,91m**; 213°21'48" e 29,28 m até o vértice **PT-P-2034**, de coordenadas **N 7.739.983,73m** e **E 729.416,80m**; 212°49'54" e 17,43 m até o vértice




MEMORIAL DESCRITIVO

PT-P-2035, de coordenadas N 7.739.969,08m e E 729.407,35m; 212°04'31" e 33,00 m até o vértice PT-P-2036, de coordenadas N 7.739.941,12m e E 729.389,83m; 211°51'31" e 17,74 m até o vértice PT-P-2037, de coordenadas N 7.739.926,05m e E 729.380,46m; 214°38'30" e 14,82 m até o vértice PT-P-2038, de coordenadas N 7.739.913,86m e E 729.372,04m; 222°42'18" e 18,38 m até o vértice PT-P-2039, de coordenadas N 7.739.900,35m e E 729.359,57m; 231°28'39" e 15,22 m até o vértice PT-P-2040, de coordenadas N 7.739.890,87m e E 729.347,66m; 235°46'11" e 15,34 m até o vértice PT-P-2041, de coordenadas N 7.739.882,24m e E 729.334,98m; 244°48'49" e 18,17 m até o vértice PT-P-2042, de coordenadas N 7.739.874,51m e E 729.318,54m; 249°00'01" e 14,06 m até o vértice PT-P-2043, de coordenadas N 7.739.869,47m e E 729.305,41m; 257°28'45" e 15,62 m até o vértice PT-P-2044, de coordenadas N 7.739.866,08m e E 729.290,16m; 264°33'50" e 15,25 m até o vértice PT-P-2045, de coordenadas N 7.739.864,64m e E 729.274,98m; 271°34'53" e 16,76 m até o vértice PT-P-2046, de coordenadas N 7.739.865,10m e E 729.258,23m; 274°28'16" e 48,08 m até o vértice PT-P-2047, de coordenadas N 7.739.868,85m e E 729.210,29m; 275°16'40" e 40,96 m até o vértice PT-P-2048, de coordenadas N 7.739.872,62m e E 729.169,50m; 274°44'48" e 53,59 m até o vértice PT-P-2049, de coordenadas N 7.739.877,05m e E 729.116,10m; 274°16'15" e 16,84 m até o vértice PT-P-2050, de coordenadas N 7.739.878,31m e E 729.099,31m; 270°40'06" e 18,84 m até o vértice PT-P-2051, de coordenadas N 7.739.878,53m e E 729.080,47m; 269°26'08" e 13,45 m até o vértice PT-P-2052, de coordenadas N 7.739.878,39m e E 729.067,01m; 265°22'49" e 15,19 m até o vértice PT-P-2053, de coordenadas N 7.739.877,17m e E 729.051,88m; 259°53'51" e 11,13 m até o vértice PT-P-2054, de coordenadas N 7.739.875,22m e E 729.040,92m; 258°45'48" e 7,22 m até o vértice PT-P-2055, de coordenadas N 7.739.873,81m e E 729.033,84m; 255°45'30" e 11,96 m até o vértice PT-P-2056, de coordenadas N 7.739.870,87m e E 729.022,25m; 252°32'49" e 7,65 m até o vértice PT-P-2057, de coordenadas N 7.739.868,58m e E 729.014,95m; 250°00'55" e 12,57 m até o vértice PT-P-2058, de coordenadas N 7.739.864,28m e E 729.003,14m; 246°51'02" e 21,25 m até o vértice PT-P-2059, de coordenadas N 7.739.855,92m e E 728.983,60m; 244°17'38" e 28,56 m até o vértice PT-P-2060, de coordenadas N 7.739.843,54m e E 728.957,86m; 244°22'39" e 28,04 m até o vértice PT-P-2061, de coordenadas N 7.739.831,41m e E 728.932,58m; 247°53'19" e 26,98 m até o vértice PT-P-2062, de coordenadas N 7.739.821,25m e E 728.907,58m; 249°15'05" e 31,26 m até o vértice PT-P-2063, de coordenadas N 7.739.810,18m e E 728.878,35m; 248°10'14" e 31,66 m até o vértice PT-P-2064, de coordenadas N 7.739.798,40m e E 728.848,96m; 247°10'16" e 46,66 m até o vértice PT-P-2065, de coordenadas N 7.739.780,30m e E 728.805,95m; 246°07'14" e 60,23 m até o vértice PT-P-2066, de coordenadas N 7.739.755,92m e E 728.750,87m; 245°16'10" e 30,62 m




MEMORIAL DESCRITIVO

até o vértice **PT-P-2067**, de coordenadas **N 7.739.743,11m** e **E 728.723,06m**; 247°59'48" e 9,46 m até o vértice **PT-P-2068**, de coordenadas **N 7.739.739,56m** e **E 728.714,28m**; 250°44'16" e 10,75 m até o vértice **PT-P-2069**, de coordenadas **N 7.739.736,01m** e **E 728.704,13m**; 256°35'24" e 25,04 m até o vértice **PT-P-2070**, de coordenadas **N 7.739.730,21m** e **E 728.679,78m**; 270°07'54" e 23,80 m até o vértice **PT-P-2071**, de coordenadas **N 7.739.730,26m** e **E 728.655,98m**; 281°41'39" e 22,24 m até o vértice **PT-P-2072**, de coordenadas **N 7.739.734,77m** e **E 728.634,20m**; 291°46'00" e 27,61 m até o vértice **PT-P-2073**, de coordenadas **N 7.739.745,01m** e **E 728.608,56m**; 293°21'58" e 16,42 m até o vértice **PT-P-2074**, de coordenadas **N 7.739.751,52m** e **E 728.593,49m**; 280°53'51" e 5,85 m até o vértice **PT-P-2075**, de coordenadas **N 7.739.752,62m** e **E 728.587,74m**; 274°00'50" e 2,94 m até o vértice **PT-P-2076**, de coordenadas **N 7.739.752,83m** e **E 728.584,81m**; 259°43'40" e 2,17 m até o vértice **PT-P-2077**, de coordenadas **N 7.739.752,44m** e **E 728.582,68m**; 245°33'35" e 4,35 m até o vértice **PT-P-2078**, de coordenadas **N 7.739.750,64m** e **E 728.578,72m**; 231°25'03" e 6,45 m até o vértice **PT-P-2079**, de coordenadas **N 7.739.746,62m** e **E 728.573,67m**; 214°33'09" e 2,75 m até o vértice **PT-P-2080**, de coordenadas **N 7.739.744,36m** e **E 728.572,12m**; 199°40'22" e 3,02 m até o vértice **PT-P-2081**, de coordenadas **N 7.739.741,51m** e **E 728.571,10m**; 188°12'41" e 2,66 m até o vértice **PT-P-2082**, de coordenadas **N 7.739.738,88m** e **E 728.570,72m**; 167°53'51" e 5,84 m até o vértice **PT-P-2083**, de coordenadas **N 7.739.733,17m** e **E 728.571,94m**; 156°54'31" e 3,94 m até o vértice **PT-P-2084**, de coordenadas **N 7.739.729,55m** e **E 728.573,49m**; 146°32'08" e 2,06 m até o vértice **PT-P-2085**, de coordenadas **N 7.739.727,83m** e **E 728.574,62m**; 121°18'57" e 31,96 m até o vértice **PT-P-2086**, de coordenadas **N 7.739.711,22m** e **E 728.601,92m**; 117°12'01" e 18,57 m até o vértice **PT-P-2087**, de coordenadas **N 7.739.702,73m** e **E 728.618,44m**; 118°14'01" e 27,85 m até o vértice **PT-P-2088**, de coordenadas **N 7.739.689,56m** e **E 728.642,97m**; 117°00'17" e 29,71 m até o vértice **PT-P-2089**, de coordenadas **N 7.739.676,07m** e **E 728.669,44m**; 117°37'32" e 12,39 m até o vértice **PT-P-2090**, de coordenadas **N 7.739.670,33m** e **E 728.680,41m**; 112°38'53" e 18,11 m até o vértice **PT-P-2091**, de coordenadas **N 7.739.663,36m** e **E 728.697,12m**; 107°43'11" e 11,81 m até o vértice **PT-P-2092**, de coordenadas **N 7.739.659,76m** e **E 728.708,37m**; 99°43'27" e 12,33 m até o vértice **PT-P-2093**, de coordenadas **N 7.739.657,68m** e **E 728.720,52m**; 92°09'04" e 10,92 m até o vértice **PT-P-2094**, de coordenadas **N 7.739.657,27m** e **E 728.731,43m**; 91°23'15" e 13,73 m até o vértice **PT-P-2095**, de coordenadas **N 7.739.656,94m** e **E 728.745,16m**; 180°00'00" e 15,00 m até o vértice **PT-P-1903**, de coordenadas **N 7.739.641,93m** e **E 728.745,16m**; 271°23'15" e 14,20 m até o vértice **PT-P-1902**, de coordenadas **N 7.739.642,28m** e **E 728.730,97m**; 272°09'04" e 12,01 m até o vértice **PT-P-1901**, de coordenadas **N 7.739.642,73m** e **E 728.718,97m**; 279°43'27" e 14,37 m até o vértice



M E M O R I A L D E S C R I T I V O


PT-P-1900, de coordenadas N 7.739.645,16m e E 728.704,80m; 287°43'11" e 13,50 m até o vértice PT-P-1899, de coordenadas N 7.739.649,27m e E 728.691,94m; 292°38'53" e 19,40 m até o vértice PT-P-1898, de coordenadas N 7.739.656,74m e E 728.674,03m; 297°37'32" e 12,96 m até o vértice PT-P-1897, de coordenadas N 7.739.662,74m e E 728.662,56m; 297°00'17" e 29,79 m até o vértice PT-P-1896, de coordenadas N 7.739.676,27m e E 728.636,02m; 298°14'01" e 27,87 m até o vértice PT-P-1895, de coordenadas N 7.739.689,45m e E 728.611,46m; 297°12'01" e 18,97 m até o vértice PT-P-1894, de coordenadas N 7.739.698,13m e E 728.594,59m; 301°18'57" e 35,15 m até o vértice PT-P-1893, de coordenadas N 7.739.716,39m e E 728.564,56m; 320°58'06" e 3,09 m até o vértice PT-P-1892, de coordenadas N 7.739.718,79m e E 728.562,62m; 326°32'08" e 4,34 m até o vértice PT-P-1891, de coordenadas N 7.739.722,41m e E 728.560,22m; 336°54'31" e 6,74 m até o vértice PT-P-1890, de coordenadas N 7.739.728,61m e E 728.557,58m; 347°53'51" e 6,30 m até o vértice PT-P-1889, de coordenadas N 7.739.734,77m e E 728.556,26m; 353°19'44" e 4,96 m até o vértice PT-P-1888, de coordenadas N 7.739.739,70m e E 728.555,68m; 8°12'41" e 5,50 m até o vértice PT-P-1887, de coordenadas N 7.739.745,14m e E 728.556,47m; 19°40'22" e 6,49 m até o vértice PT-P-1886, de coordenadas N 7.739.751,25m e E 728.558,65m; 34°33'09" e 6,93 m até o vértice PT-P-1885, de coordenadas N 7.739.756,96m e E 728.562,58m; 51°25'03" e 10,54 m até o vértice PT-P-1884, de coordenadas N 7.739.763,53m e E 728.570,82m; 65°33'35" e 8,07 m até o vértice PT-P-1883, de coordenadas N 7.739.766,87m e E 728.578,17m; 79°43'40" e 5,91 m até o vértice PT-P-1882, de coordenadas N 7.739.767,92m e E 728.583,99m; 94°00'50" e 5,72 m até o vértice PT-P-1881, de coordenadas N 7.739.767,52m e E 728.589,69m; 100°53'51" e 8,39 m até o vértice PT-P-1880, de coordenadas N 7.739.765,94m e E 728.597,93m; 113°21'58" e 17,85 m até o vértice PT-P-1879, de coordenadas N 7.739.758,86m e E 728.614,31m; 111°46'00" e 26,08 m até o vértice PT-P-1878, de coordenadas N 7.739.749,19m e E 728.638,53m; 101°41'39" e 19,40 m até o vértice PT-P-1877, de coordenadas N 7.739.745,26m e E 728.657,53m; 90°07'54" e 20,50 m até o vértice PT-P-1876, de coordenadas N 7.739.745,21m e E 728.678,03m; 76°35'24" e 22,49 m até o vértice PT-P-1875, de coordenadas N 7.739.750,43m e E 728.699,91m; 70°44'16" e 9,63 m até o vértice PT-P-1874, de coordenadas N 7.739.753,60m e E 728.709,00m; 67°59'48" e 8,75 m até o vértice PT-P-1873, de coordenadas N 7.739.756,88m e E 728.717,11m; 65°16'10" e 30,38 m até o vértice PT-P-1872, de coordenadas N 7.739.769,59m e E 728.744,70m; 66°07'14" e 60,48 m até o vértice PT-P-1871, de coordenadas N 7.739.794,07m e E 728.800,00m; 67°10'16" e 46,93 m até o vértice PT-P-1870, de coordenadas N 7.739.812,28m e E 728.843,26m; 68°10'14" e 31,94 m até o vértice PT-P-1869, de coordenadas N 7.739.824,16m e E 728.872,90m; 69°15'05" e 31,23 m até o vértice PT-P-1868, de coordenadas N



**GESTÃO
ENGENHARIA**

MEMORIAL DESCRITIVO

7.739.835,22m e E 728.902,10m; 67°53'19" e 26,34 m até o vértice **PT-P-1867**, de coordenadas N 7.739.845,13m e E 728.926,51m; 64°22'39" e 27,57 m até o vértice **PT-P-1866**, de coordenadas N 7.739.857,06m e E 728.951,37m; 64°17'38" e 28,88 m até o vértice **PT-P-1865**, de coordenadas N 7.739.869,59m e E 728.977,39m; 66°51'02" e 22,00 m até o vértice **PT-P-1864**, de coordenadas N 7.739.878,24m e E 728.997,62m; 70°00'55" e 13,31 m até o vértice **PT-P-1863**, de coordenadas N 7.739.882,79m e E 729.010,14m; 72°32'49" e 8,40 m até o vértice **PT-P-1862**, de coordenadas N 7.739.885,31m e E 729.018,15m; 75°45'30" e 12,77 m até o vértice **PT-P-1861**, de coordenadas N 7.739.888,45m e E 729.030,53m; 78°45'48" e 7,76 m até o vértice **PT-P-1860**, de coordenadas N 7.739.889,96m e E 729.038,15m; 79°53'51" e 11,99 m até o vértice **PT-P-1859**, de coordenadas N 7.739.892,06m e E 729.049,95m; 85°22'49" e 16,44 m até o vértice **PT-P-1858**, de coordenadas N 7.739.893,39m e E 729.066,34m; 89°26'08" e 14,15 m até o vértice **PT-P-1857**, de coordenadas N 7.739.893,53m e E 729.080,48m; 90°40'06" e 19,47 m até o vértice **PT-P-1856**, de coordenadas N 7.739.893,30m e E 729.099,95m; 94°16'15" e 17,37 m até o vértice **PT-P-1855**, de coordenadas N 7.739.892,01m e E 729.117,28m; 94°44'48" e 53,72 m até o vértice **PT-P-1854**, de coordenadas N 7.739.887,56m e E 729.170,81m; 95°16'40" e 40,92 m até o vértice **PT-P-1853**, de coordenadas N 7.739.883,80m e E 729.211,57m; 94°28'16" e 47,60 m até o vértice **PT-P-1852**, de coordenadas N 7.739.880,09m e E 729.259,02m; 91°34'53" e 15,46 m até o vértice **PT-P-1851**, de coordenadas N 7.739.879,66m e E 729.274,47m; 84°33'50" e 13,40 m até o vértice **PT-P-1850**, de coordenadas N 7.739.880,93m e E 729.287,82m; 77°28'45" e 13,58 m até o vértice **PT-P-1849**, de coordenadas N 7.739.883,87m e E 729.301,07m; 69°00'01" e 12,40 m até o vértice **PT-P-1848**, de coordenadas N 7.739.888,32m e E 729.312,65m; 64°48'49" e 16,43 m até o vértice **PT-P-1847**, de coordenadas N 7.739.895,31m e E 729.327,52m; 55°46'11" e 13,59 m até o vértice **PT-P-1846**, de coordenadas N 7.739.902,96m e E 729.338,76m; 51°28'39" e 13,51 m até o vértice **PT-P-1845**, de coordenadas N 7.739.911,37m e E 729.349,33m; 42°42'18" e 16,18 m até o vértice **PT-P-1844**, de coordenadas N 7.739.923,26m e E 729.360,30m; 34°38'30" e 13,39 m até o vértice **PT-P-1843**, de coordenadas N 7.739.934,28m e E 729.367,92m; 31°51'31" e 17,40 m até o vértice **PT-P-1842**, de coordenadas N 7.739.949,06m e E 729.377,10m; 32°04'31" e 33,13 m até o vértice **PT-P-1841**, de coordenadas N 7.739.977,13m e E 729.394,70m; 32°49'54" e 17,60 m até o vértice **PT-P-1840**, de coordenadas N 7.739.991,92m e E 729.404,24m; 33°21'48" e 29,75 m até o vértice **PT-P-1839**, de coordenadas N 7.740.016,77m e E 729.420,60m; 36°25'47" e 8,71 m até o vértice **PT-P-1838**, de coordenadas N 7.740.023,78m e E 729.425,77m; 39°35'21" e 6,78 m até o vértice **PT-P-1837**, de coordenadas N 7.740.029,01m e E 729.430,10m; 43°00'59" e 11,95 m até o vértice **PT-P-1836**, de coordenadas N 7.740.037,75m e E 729.438,25m; 46°36'33" e 12,45 m até o



**GESTÃO
ENGENHARIA**

MEMORIAL DESCRITIVO

Vértice **PT-P-1835**, de coordenadas **N 7.740.046,30m** e **E 729.447,30m**; **51°14'20"** e **10,74 m** até o vértice **PT-P-1834**, de coordenadas **N 7.740.053,02m** e **E 729.455,67m**; **53°38'57"** e **48,95 m** até o vértice **PT-P-1833**, de coordenadas **N 7.740.082,04m** e **E 729.495,09m**; **53°37'28"** e **8,33 m** até o vértice **PT-P-1832**, ponto inicial da descrição deste perímetro. Todas as coordenadas aqui descritas estão georreferenciadas ao Sistema Geodésico Brasileiro, a partir da estação ativa da RBMC de Brasília, de coordenadas **N m** e **E m**, e encontram-se representadas no Sistema **U T M**, referenciadas ao **Meridiano Central nº 45°00'**, fuso **-23**, tendo como datum o **SIRGAS2000**. Todos os azimutes e distâncias, área e perímetro foram calculados no plano de projeção **U T M**.


Observações:

A planta anexa é parte integrante deste memorial descritivo.

Ponte Nova, 10 de Março de 2022.

Janderson Francisco dos Santos
Engenheiro Agrimensor e Cartografo
CREA: MG-141.756/D
Credenciamento INCRA: QXQV

Prefeitura Municipal de Oratórios



**GESTÃO
ENGENHARIA**

MEMORIAL DESCRITIVO

Proprietário: Prefeitura Municipal de Oratórios

Propriedade: Faixa Não Edificante 7

Área: 1,6455 ha (16.455,103 m²)

Perímetro: 2.231,73 m


DESCRIÇÃO

Inicia-se a descrição deste perímetro no vértice **PT-P-2179**, de coordenadas N 7.740.369,30m e E 729.817,78m; ; deste, segue com os seguintes azimutes e distâncias: 147°43'09" e 22,78 m até o vértice **PT-P-2181**, de coordenadas N 7.740.350,04m e E 729.829,94m; 188°54'25" e 0,26 m até o vértice **PT-P-2182**, de coordenadas N 7.740.349,79m e E 729.829,90m; 197°54'21" e 15,29 m até o vértice **PT-P-2183**, de coordenadas N 7.740.335,24m e E 729.825,20m; 202°45'27" e 20,39 m até o vértice **PT-P-2184**, de coordenadas N 7.740.316,43m e E 729.817,31m; 212°51'59" e 22,05 m até o vértice **PT-P-2185**, de coordenadas N 7.740.297,91m e E 729.805,35m; 220°10'32" e 22,20 m até o vértice **PT-P-2186**, de coordenadas N 7.740.280,95m e E 729.791,03m; 230°26'39" e 17,67 m até o vértice **PT-P-2187**, de coordenadas N 7.740.269,69m e E 729.777,40m; 231°30'06" e 15,52 m até o vértice **PT-P-2188**, de coordenadas N 7.740.260,03m e E 729.765,25m; 234°24'37" e 22,68 m até o vértice **PT-P-2189**, de coordenadas N 7.740.246,83m e E 729.746,81m; 233°55'10" e 28,20 m até o vértice **PT-P-2190**, de coordenadas N 7.740.230,22m e E 729.724,02m; 235°25'33" e 24,27 m até o vértice **PT-P-2191**, de coordenadas N 7.740.216,45m e E 729.704,03m; 233°16'20" e 24,55 m até o vértice **PT-P-2192**, de coordenadas N 7.740.201,77m e E 729.684,35m; 233°44'26" e 44,92 m até o vértice **PT-P-2193**, de coordenadas N 7.740.175,20m e E 729.648,13m; 233°54'55" e 69,75 m até o vértice **PT-P-2194**, de coordenadas N 7.740.134,12m e E 729.591,76m; 234°17'31" e 28,35 m até o vértice **PT-P-2195**, de coordenadas N 7.740.117,57m e E 729.568,74m; 199°59'34" e 11,54 m até o vértice **PT-P-2196**, de coordenadas N 7.740.106,73m e E 729.564,80m; 200°00'30" e 26,97 m até o vértice **PT-P-2197**, de coordenadas N 7.740.081,39m e E 729.555,57m; 198°51'31" e 39,00 m até o vértice **PT-P-2198**, de coordenadas N 7.740.044,49m e E 729.542,96m; 196°07'59" e 25,82 m até o vértice **PT-P-2199**, de coordenadas N 7.740.019,68m e E 729.535,79m; 193°16'32" e 36,57 m até o vértice **PT-P-2200**, de coordenadas N 7.739.984,09m e E 729.527,39m; 190°24'39" e 32,81 m até o vértice **PT-P-2201**, de coordenadas N 7.739.951,82m e E 729.521,46m; 190°30'20" e 28,25 m até o vértice **PT-P-2202**, de coordenadas N 7.739.924,04m e E 729.516,31m; 193°13'12" e 25,67 m até o vértice **PT-P-2203**, de coordenadas N 7.739.899,05m e E 729.510,44m; 193°24'05" e 54,78 m até o vértice **PT-P-2204**, de coordenadas N 7.739.845,75m e E 729.497,74m; 193°57'26" e 42,18 m até o vértice **PT-P-2205**, de coordenadas N 7.739.804,82m e E



MEMORIAL DESCRITIVO

729.487,57m; 193°01'56" e 46,11 m até o vértice **PT-P-2206**, de coordenadas N 7.739.759,90m e E 729.477,17m; 194°45'21" e 42,23 m até o vértice **PT-P-2207**, de coordenadas N 7.739.719,06m e E 729.466,41m; 195°39'50" e 23,14 m até o vértice **PT-P-2208**, de coordenadas N 7.739.696,77m e E 729.460,17m; 196°47'34" e 36,00 m até o vértice **PT-P-2209**, de coordenadas N 7.739.662,30m e E 729.449,76m; 196°58'09" e 28,78 m até o vértice **PT-P-2210**, de coordenadas N 7.739.634,78m e E 729.441,36m; 198°34'18" e 50,17 m até o vértice **PT-P-2211**, de coordenadas N 7.739.587,22m e E 729.425,39m; 194°59'25" e 29,65 m até o vértice **PT-P-2212**, de coordenadas N 7.739.558,58m e E 729.417,72m; 196°20'06" e 20,27 m até o vértice **PT-P-2213**, de coordenadas N 7.739.539,13m e E 729.412,02m; 205°07'59" e 17,04 m até o vértice **PT-P-2214**, de coordenadas N 7.739.523,70m e E 729.404,78m; 214°43'54" e 16,14 m até o vértice **PT-P-2215**, de coordenadas N 7.739.510,44m e E 729.395,58m; 222°59'24" e 15,47 m até o vértice **PT-P-2216**, de coordenadas N 7.739.499,12m e E 729.385,03m; 226°57'18" e 16,58 m até o vértice **PT-P-2217**, de coordenadas N 7.739.487,80m e E 729.372,91m; 230°43'09" e 26,53 m até o vértice **PT-P-2218**, de coordenadas N 7.739.471,01m e E 729.352,38m; 231°00'18" e 46,05 m até o vértice **PT-P-2219**, de coordenadas N 7.739.442,03m e E 729.316,59m; 221°00'18" e 15,00 m até o vértice **PT-P-2140**, de coordenadas N 7.739.453,69m e E 729.307,15m; 51°00'18" e 46,01 m até o vértice **PT-P-2141**, de coordenadas N 7.739.482,64m e E 729.342,91m; 50°43'09" e 26,00 m até o vértice **PT-P-2142**, de coordenadas N 7.739.499,10m e E 729.363,03m; 46°57'18" e 15,57 m até o vértice **PT-P-2143**, de coordenadas N 7.739.509,73m e E 729.374,41m; 42°59'24" e 13,87 m até o vértice **PT-P-2144**, de coordenadas N 7.739.519,87m e E 729.383,87m; 34°43'54" e 13,80 m até o vértice **PT-P-2145**, de coordenadas N 7.739.531,21m e E 729.391,73m; 25°07'59" e 14,63 m até o vértice **PT-P-2146**, de coordenadas N 7.739.544,46m e E 729.397,95m; 16°20'06" e 18,94 m até o vértice **PT-P-2147**, de coordenadas N 7.739.562,63m e E 729.403,27m; 14°59'25" e 29,94 m até o vértice **PT-P-2148**, de coordenadas N 7.739.591,56m e E 729.411,02m; 18°34'18" e 50,43 m até o vértice **PT-P-2149**, de coordenadas N 7.739.639,36m e E 729.427,08m; 16°58'09" e 28,55 m até o vértice **PT-P-2150**, de coordenadas N 7.739.666,66m e E 729.435,41m; 16°47'34" e 35,83 m até o vértice **PT-P-2151**, de coordenadas N 7.739.700,96m e E 729.445,76m; 15°39'50" e 22,88 m até o vértice **PT-P-2152**, de coordenadas N 7.739.722,99m e E 729.451,94m; 14°45'21" e 41,89 m até o vértice **PT-P-2153**, de coordenadas N 7.739.763,50m e E 729.462,61m; 13°01'56" e 46,00 m até o vértice **PT-P-2154**, de coordenadas N 7.739.808,32m e E 729.472,98m; 13°57'26" e 42,23 m até o vértice **PT-P-2155**, de coordenadas N 7.739.849,30m e E 729.483,17m; 13°24'05" e 54,69 m até o vértice **PT-P-2156**, de coordenadas N 7.739.902,50m e E 729.495,84m; 13°13'12" e 25,29 m até o vértice **PT-P-2157**, de coordenadas N 7.739.927,12m e E 729.501,63m;




MEMORIAL DESCRITIVO

10°30'20" e 27,88 m até o vértice **PT-P-2158**, de coordenadas **N 7.739.954,54m** e **E 729.506,71m**; 10°24'39" e 33,17 m até o vértice **PT-P-2159**, de coordenadas **N 7.739.987,17m** e **E 729.512,71m**; 13°16'32" e 37,32 m até o vértice **PT-P-2160**, de coordenadas **N 7.740.023,49m** e **E 729.521,28m**; 16°07'59" e 26,55 m até o vértice **PT-P-2161**, de coordenadas **N 7.740.049,00m** e **E 729.528,65m**; 18°51'31" e 39,51 m até o vértice **PT-P-2162**, de coordenadas **N 7.740.086,38m** e **E 729.541,42m**; 20°00'30" e 27,11 m até o vértice **PT-P-2163**, de coordenadas **N 7.740.111,86m** e **E 729.550,70m**; 19°59'34" e 14,19 m até o vértice **PT-P-2164**, de coordenadas **N 7.740.125,19m** e **E 729.555,55m**; 32°35'34" e 2,55 m até o vértice **PT-P-2245**, de coordenadas **N 7.740.127,34m** e **E 729.556,92m**; 44°56'13" e 1,07 m até o vértice **PT-P-2246**, de coordenadas **N 7.740.128,09m** e **E 729.557,68m**; 54°17'31" e 31,14 m até o vértice **PT-P-2166**, de coordenadas **N 7.740.146,27m** e **E 729.582,97m**; 53°54'55" e 69,68 m até o vértice **PT-P-2167**, de coordenadas **N 7.740.187,31m** e **E 729.639,27m**; 53°44'26" e 44,84 m até o vértice **PT-P-2168**, de coordenadas **N 7.740.213,83m** e **E 729.675,43m**; 53°16'20" e 24,77 m até o vértice **PT-P-2169**, de coordenadas **N 7.740.228,64m** e **E 729.695,28m**; 55°25'33" e 24,36 m até o vértice **PT-P-2170**, de coordenadas **N 7.740.242,46m** e **E 729.715,34m**; 53°55'10" e 28,07 m até o vértice **PT-P-2171**, de coordenadas **N 7.740.258,99m** e **E 729.738,02m**; 54°24'37" e 22,36 m até o vértice **PT-P-2172**, de coordenadas **N 7.740.272,01m** e **E 729.756,21m**; 51°30'06" e 15,00 m até o vértice **PT-P-2173**, de coordenadas **N 7.740.281,35m** e **E 729.767,95m**; 50°26'39" e 16,19 m até o vértice **PT-P-2174**, de coordenadas **N 7.740.291,66m** e **E 729.780,43m**; 40°10'32" e 19,90 m até o vértice **PT-P-2175**, de coordenadas **N 7.740.306,86m** e **E 729.793,27m**; 32°51'59" e 19,76 m até o vértice **PT-P-2176**, de coordenadas **N 7.740.323,46m** e **E 729.803,99m**; 22°45'27" e 18,43 m até o vértice **PT-P-2177**, de coordenadas **N 7.740.340,45m** e **E 729.811,12m**; 17°54'21" e 13,48 m até o vértice **PT-P-2178**, de coordenadas **N 7.740.353,28m** e **E 729.815,27m**; 8°54'25" e 16,22 m até o vértice **PT-P-2179**, ponto inicial da descrição deste perímetro. Todas as coordenadas aqui descritas estão georreferenciadas ao Sistema Geodésico Brasileiro, a partir da estação ativa da RBMC de Brasília, de coordenadas N m e E m, e encontram-se representadas no Sistema U T M, referenciadas ao **Meridiano Central nº 45°00'**, fuso - 23, tendo como datum o SIRGAS2000. Todos os azimutes e distâncias, área e perímetro foram calculados no plano de projeção U T M.

Observações:

A planta anexa é parte integrante deste memorial descritivo.

Ponte Nova, 10 de Março de 2022.




**GESTÃO
ENGENHARIA**

MEMORIAL DESCRITIVO

Uanderson Francisco dos Santos
Engenheiro Agrimensor e Cartografo
CREA: MG-141.756/D
Credenciamento INCRA: QXQV

Prefeitura Municipal de Oratorios



MEMORIAL DESCRITIVO

Proprietário: Prefeitura Municipal de Oratórios


Propriedade: Faixa Não Edificante 8

Área: 10,0694 ha (100.693,660 m²)

Perímetro: 13.384,95 m


DESCRIÇÃO

Inicia-se a descrição deste perímetro no vértice **PT-P-2220**, de coordenadas **N 7.740.469,63m** e **E 729.724,60m**; ; deste, segue com os seguintes azimutes e distâncias: 178°46'05" e 19,08 m até o vértice **PT-P-2221**, de coordenadas **N 7.740.450,56m** e **E 729.725,01m**; 181°14'19" e 27,86 m até o vértice **PT-P-2222**, de coordenadas **N 7.740.422,71m** e **E 729.724,41m**; 193°07'13" e 11,92 m até o vértice **PT-P-2223**, de coordenadas **N 7.740.411,09m** e **E 729.721,70m**; 199°03'28" e 8,03 m até o vértice **PT-P-2224**, de coordenadas **N 7.740.403,50m** e **E 729.719,08m**; 222°55'15" e 17,30 m até o vértice **PT-P-2225**, de coordenadas **N 7.740.390,83m** e **E 729.707,30m**; 215°54'35" e 7,59 m até o vértice **PT-P-2226**, de coordenadas **N 7.740.384,69m** e **E 729.702,85m**; 223°19'31" e 31,37 m até o vértice **PT-P-2227**, de coordenadas **N 7.740.361,86m** e **E 729.681,32m**; 196°37'15" e 3,24 m até o vértice **PT-P-2228**, de coordenadas **N 7.740.358,76m** e **E 729.680,39m**; 211°01'39" e 11,61 m até o vértice **PT-P-2229**, de coordenadas **N 7.740.348,81m** e **E 729.674,41m**; 202°26'49" e 21,92 m até o vértice **PT-P-2230**, de coordenadas **N 7.740.328,54m** e **E 729.666,04m**; 227°50'01" e 19,19 m até o vértice **PT-P-2231**, de coordenadas **N 7.740.315,66m** e **E 729.651,81m**; 235°30'45" e 11,84 m até o vértice **PT-P-2232**, de coordenadas **N 7.740.308,96m** e **E 729.642,06m**; 243°26'06" e 9,79 m até o vértice **PT-P-2233**, de coordenadas **N 7.740.304,58m** e **E 729.633,30m**; 257°28'16" e 12,78 m até o vértice **PT-P-2234**, de coordenadas **N 7.740.301,81m** e **E 729.620,82m**; 237°24'51" e 6,88 m até o vértice **PT-P-2235**, de coordenadas **N 7.740.298,10m** e **E 729.615,03m**; 248°27'32" e 17,86 m até o vértice **PT-P-2236**, de coordenadas **N 7.740.291,55m** e **E 729.598,42m**; 264°10'08" e 16,43 m até o vértice **PT-P-2237**, de coordenadas **N 7.740.289,88m** e **E 729.582,08m**; 275°31'03" e 15,20 m até o vértice **PT-P-2238**, de coordenadas **N 7.740.291,34m** e **E 729.566,95m**; 233°42'53" e 16,58 m até o vértice **PT-P-2239**, de coordenadas **N 7.740.281,53m** e **E 729.553,58m**; 246°27'19" e 22,05 m até o vértice **PT-P-2240**, de coordenadas **N 7.740.272,72m** e **E 729.533,37m**; 256°25'14" e 17,94 m até o vértice **PT-P-2241**, de coordenadas **N 7.740.268,51m** e **E 729.515,93m**; 242°49'46" e 18,70 m até o vértice **PT-P-2242**, de coordenadas **N 7.740.259,97m** e **E 729.499,30m**; 243°19'18" e 18,26 m até o vértice **PT-P-2243**, de coordenadas **N 7.740.251,77m** e **E 729.482,98m**; 260°59'43" e 10,58 m até o vértice **PT-P-2244**, de coordenadas **N 7.740.250,11m** e **E 729.472,53m**; 274°15'04" e 22,46 m até o vértice **PT-P-2245**, de coordenadas **N 7.740.251,78m** e **E 729.450,13m**;




M E M O R I A L D E S C R I T I V O

241°46'24" e 2,81 m até o vértice **PT-P-2246**, de coordenadas **N 7.740.250,45m** e **E 729.447,65m**; 226°25'49" e 20,84 m até o vértice **PT-P-2247**, de coordenadas **N 7.740.236,09m** e **E 729.432,56m**; 256°03'24" e 8,00 m até o vértice **PT-P-2248**, de coordenadas **N 7.740.234,16m** e **E 729.424,79m**; 246°50'42" e 6,65 m até o vértice **PT-P-2249**, de coordenadas **N 7.740.231,55m** e **E 729.418,68m**; 191°40'41" e 20,13 m até o vértice **PT-P-2250**, de coordenadas **N 7.740.211,84m** e **E 729.414,60m**; 196°23'22" e 14,89 m até o vértice **PT-P-2251**, de coordenadas **N 7.740.197,55m** e **E 729.410,40m**; 228°31'17" e 9,19 m até o vértice **PT-P-2252**, de coordenadas **N 7.740.191,47m** e **E 729.403,52m**; 210°19'10" e 5,91 m até o vértice **PT-P-2253**, de coordenadas **N 7.740.186,37m** e **E 729.400,54m**; 212°28'16" e 4,12 m até o vértice **PT-P-2254**, de coordenadas **N 7.740.182,89m** e **E 729.398,32m**; 206°52'23" e 14,50 m até o vértice **PT-P-2255**, de coordenadas **N 7.740.169,95m** e **E 729.391,77m**; 211°46'51" e 16,90 m até o vértice **PT-P-2256**, de coordenadas **N 7.740.155,58m** e **E 729.382,86m**; 191°09'36" e 12,18 m até o vértice **PT-P-2257**, de coordenadas **N 7.740.143,63m** e **E 729.380,50m**; 158°29'11" e 33,34 m até o vértice **PT-P-2258**, de coordenadas **N 7.740.112,61m** e **E 729.392,73m**; 162°03'02" e 7,83 m até o vértice **PT-P-2259**, de coordenadas **N 7.740.105,16m** e **E 729.395,14m**; 178°09'35" e 21,07 m até o vértice **PT-P-2260**, de coordenadas **N 7.740.084,10m** e **E 729.395,82m**; 189°19'25" e 10,52 m até o vértice **PT-P-2261**, de coordenadas **N 7.740.073,71m** e **E 729.394,12m**; 185°42'38" e 15,63 m até o vértice **PT-P-2262**, de coordenadas **N 7.740.058,16m** e **E 729.392,56m**; 206°07'52" e 10,50 m até o vértice **PT-P-2263**, de coordenadas **N 7.740.048,74m** e **E 729.387,94m**; 202°23'38" e 8,19 m até o vértice **PT-P-2264**, de coordenadas **N 7.740.041,17m** e **E 729.384,82m**; 208°31'05" e 14,49 m até o vértice **PT-P-2265**, de coordenadas **N 7.740.028,44m** e **E 729.377,90m**; 226°42'39" e 24,01 m até o vértice **PT-P-2266**, de coordenadas **N 7.740.011,97m** e **E 729.360,42m**; 245°34'47" e 26,13 m até o vértice **PT-P-2267**, de coordenadas **N 7.740.001,17m** e **E 729.336,63m**; 264°14'04" e 20,96 m até o vértice **PT-P-2268**, de coordenadas **N 7.739.999,06m** e **E 729.315,78m**; 266°44'53" e 13,69 m até o vértice **PT-P-2269**, de coordenadas **N 7.739.998,29m** e **E 729.302,11m**; 274°16'09" e 47,59 m até o vértice **PT-P-2270**, de coordenadas **N 7.740.001,83m** e **E 729.254,65m**; 284°34'17" e 27,56 m até o vértice **PT-P-2271**, de coordenadas **N 7.740.008,77m** e **E 729.227,98m**; 275°58'28" e 47,92 m até o vértice **PT-P-2272**, de coordenadas **N 7.740.013,75m** e **E 729.180,32m**; 279°46'18" e 9,70 m até o vértice **PT-P-2273**, de coordenadas **N 7.740.015,40m** e **E 729.170,76m**; 252°38'30" e 15,16 m até o vértice **PT-P-2274**, de coordenadas **N 7.740.010,88m** e **E 729.156,29m**; 286°45'21" e 22,94 m até o vértice **PT-P-2275**, de coordenadas **N 7.740.017,49m** e **E 729.134,32m**; 321°36'22" e 17,94 m até o vértice **PT-P-2276**, de coordenadas **N 7.740.031,55m** e **E 729.123,18m**; 336°56'24" e 14,92 m até o vértice **PT-P-2277**, de coordenadas **N 7.740.045,28m** e **E**




M E M O R I A L D E S C R I T I V O

729.117,34m; 348°10'59" e 15,54 m até o vértice **PT-P-2278**, de coordenadas N 7.740.060,49m e E 729.114,15m; 274°47'18" e 7,67 m até o vértice **PT-P-2279**, de coordenadas N 7.740.061,13m e E 729.106,51m; 270°00'00" e 22,17 m até o vértice **PT-P-2280**, de coordenadas N 7.740.061,13m e E 729.084,34m; 260°46'56" e 16,18 m até o vértice **PT-P-2281**, de coordenadas N 7.740.058,54m e E 729.068,36m; 269°47'56" e 19,54 m até o vértice **PT-P-2282**, de coordenadas N 7.740.058,47m e E 729.048,82m; 257°18'33" e 18,74 m até o vértice **PT-P-2283**, de coordenadas N 7.740.054,36m e E 729.030,54m; 268°57'19" e 10,62 m até o vértice **PT-P-2284**, de coordenadas N 7.740.054,16m e E 729.019,92m; 230°28'33" e 11,29 m até o vértice **PT-P-2285**, de coordenadas N 7.740.046,98m e E 729.011,22m; 240°49'34" e 6,29 m até o vértice **PT-P-2286**, de coordenadas N 7.740.043,91m e E 729.005,72m; 204°41'10" e 7,78 m até o vértice **PT-P-2287**, de coordenadas N 7.740.036,84m e E 729.002,47m; 181°12'07" e 3,35 m até o vértice **PT-P-2288**, de coordenadas N 7.740.033,49m e E 729.002,40m; 154°26'24" e 22,32 m até o vértice **PT-P-2289**, de coordenadas N 7.740.013,35m e E 729.012,03m; 133°44'17" e 3,88 m até o vértice **PT-P-2290**, de coordenadas N 7.740.010,67m e E 729.014,83m; 99°17'01" e 6,11 m até o vértice **PT-P-2291**, de coordenadas N 7.740.009,68m e E 729.020,87m; 124°35'37" e 26,44 m até o vértice **PT-P-2292**, de coordenadas N 7.739.994,67m e E 729.042,63m; 147°20'21" e 21,43 m até o vértice **PT-P-2293**, de coordenadas N 7.739.976,63m e E 729.054,20m; 186°59'31" e 23,79 m até o vértice **PT-P-2294**, de coordenadas N 7.739.953,01m e E 729.051,30m; 212°29'03" e 17,03 m até o vértice **PT-P-2295**, de coordenadas N 7.739.938,65m e E 729.042,16m; 226°27'31" e 13,50 m até o vértice **PT-P-2296**, de coordenadas N 7.739.929,35m e E 729.032,37m; 233°38'21" e 6,54 m até o vértice **PT-P-2297**, de coordenadas N 7.739.925,48m e E 729.027,11m; 212°07'30" e 12,98 m até o vértice **PT-P-2298**, de coordenadas N 7.739.914,48m e E 729.020,21m; 230°41'04" e 16,08 m até o vértice **PT-P-2299**, de coordenadas N 7.739.904,30m e E 729.007,77m; 252°12'58" e 20,19 m até o vértice **PT-P-2300**, de coordenadas N 7.739.898,13m e E 728.988,55m; 265°13'11" e 18,70 m até o vértice **PT-P-2301**, de coordenadas N 7.739.896,57m e E 728.969,91m; 280°45'26" e 23,37 m até o vértice **PT-P-2302**, de coordenadas N 7.739.900,94m e E 728.946,95m; 321°52'54" e 16,98 m até o vértice **PT-P-2303**, de coordenadas N 7.739.914,29m e E 728.936,47m; 294°21'45" e 14,75 m até o vértice **PT-P-2304**, de coordenadas N 7.739.920,38m e E 728.923,03m; 16°57'42" e 26,59 m até o vértice **PT-P-2305**, de coordenadas N 7.739.945,81m e E 728.930,78m; 315°30'42" e 1,60 m até o vértice **PT-P-2306**, de coordenadas N 7.739.946,95m e E 728.929,66m; 333°05'08" e 14,01 m até o vértice **PT-P-2307**, de coordenadas N 7.739.959,44m e E 728.923,32m; 324°08'14" e 10,03 m até o vértice **PT-P-2308**, de coordenadas N 7.739.967,57m e E 728.917,45m; 300°14'36" e 11,13 m até o vértice **PT-P-2309**, de coordenadas N 7.739.973,18m e E




MEMORIAL DESCRITIVO

728.907,83m; 325°02'26" e 9,96 m até o vértice **PT-P-2310**, de coordenadas N 7.739.981,34m e E 728.902,12m; 273°26'41" e 2,28 m até o vértice **PT-P-2311**, de coordenadas N 7.739.981,48m e E 728.899,85m; 254°45'11" e 18,58 m até o vértice **PT-P-2312**, de coordenadas N 7.739.976,59m e E 728.881,92m; 250°55'51" e 8,22 m até o vértice **PT-P-2313**, de coordenadas N 7.739.973,90m e E 728.874,15m; 271°23'21" e 25,06 m até o vértice **PT-P-2314**, de coordenadas N 7.739.974,51m e E 728.849,09m; 254°19'02" e 20,35 m até o vértice **PT-P-2315**, de coordenadas N 7.739.969,01m e E 728.829,51m; 266°14'12" e 15,09 m até o vértice **PT-P-2316**, de coordenadas N 7.739.968,02m e E 728.814,45m; 212°32'57" e 16,65 m até o vértice **PT-P-2317**, de coordenadas N 7.739.953,98m e E 728.805,49m; 231°25'11" e 22,09 m até o vértice **PT-P-2318**, de coordenadas N 7.739.940,21m e E 728.788,21m; 245°27'08" e 21,90 m até o vértice **PT-P-2319**, de coordenadas N 7.739.931,11m e E 728.768,29m; 263°57'21" e 9,06 m até o vértice **PT-P-2320**, de coordenadas N 7.739.930,15m e E 728.759,28m; 268°41'50" e 31,87 m até o vértice **PT-P-2321**, de coordenadas N 7.739.929,43m e E 728.727,42m; 277°28'43" e 36,56 m até o vértice **PT-P-2322**, de coordenadas N 7.739.934,19m e E 728.691,17m; 281°14'14" e 17,18 m até o vértice **PT-P-2323**, de coordenadas N 7.739.937,54m e E 728.674,32m; 284°12'53" e 20,68 m até o vértice **PT-P-2324**, de coordenadas N 7.739.942,61m e E 728.654,27m; 252°19'41" e 7,99 m até o vértice **PT-P-2325**, de coordenadas N 7.739.940,19m e E 728.646,65m; 269°35'51" e 3,02 m até o vértice **PT-P-2326**, de coordenadas N 7.739.940,17m e E 728.643,63m; 201°36'53" e 6,36 m até o vértice **PT-P-2327**, de coordenadas N 7.739.934,26m e E 728.641,29m; 259°20'46" e 8,98 m até o vértice **PT-P-2328**, de coordenadas N 7.739.932,60m e E 728.632,47m; 237°28'57" e 5,00 m até o vértice **PT-P-2329**, de coordenadas N 7.739.929,91m e E 728.628,25m; 195°15'18" e 2,16 m até o vértice **PT-P-2330**, de coordenadas N 7.739.927,82m e E 728.627,68m; 256°33'43" e 3,08 m até o vértice **PT-P-2331**, de coordenadas N 7.739.927,11m e E 728.624,68m; 135°30'36" e 4,10 m até o vértice **PT-P-2332**, de coordenadas N 7.739.924,18m e E 728.627,56m; 79°41'43" e 2,09 m até o vértice **PT-P-2333**, de coordenadas N 7.739.924,55m e E 728.629,61m; 125°38'23" e 5,48 m até o vértice **PT-P-2334**, de coordenadas N 7.739.921,36m e E 728.634,07m; 41°13'40" e 5,97 m até o vértice **PT-P-2335**, de coordenadas N 7.739.925,85m e E 728.638,01m; 81°55'47" e 15,36 m até o vértice **PT-P-2336**, de coordenadas N 7.739.928,01m e E 728.653,21m; 119°05'20" e 12,12 m até o vértice **PT-P-2337**, de coordenadas N 7.739.922,12m e E 728.663,80m; 129°32'54" e 9,38 m até o vértice **PT-P-2338**, de coordenadas N 7.739.916,15m e E 728.671,03m; 144°42'24" e 10,35 m até o vértice **PT-P-2339**, de coordenadas N 7.739.907,70m e E 728.677,01m; 150°02'57" e 11,09 m até o vértice **PT-P-2340**, de coordenadas N 7.739.898,09m e E 728.682,54m; 146°12'45" e 59,24 m até o vértice **PT-P-2341**, de coordenadas N 7.739.848,85m e E




MEMORIAL DESCRITIVO

728.715,49m; $164^{\circ}44'42''$ e 12,59 m até o vértice **PT-P-2342**, de coordenadas N 7.739.836,70m e E 728.718,80m; $174^{\circ}58'33''$ e 15,63 m até o vértice **PT-P-2343**, de coordenadas N 7.739.821,14m e E 728.720,17m; $186^{\circ}05'56''$ e 19,12 m até o vértice **PT-P-2344**, de coordenadas N 7.739.802,13m e E 728.718,14m; $221^{\circ}24'12''$ e 26,22 m até o vértice **PT-P-2345**, de coordenadas N 7.739.782,46m e E 728.700,80m; $251^{\circ}33'54''$ e 27,91 m até o vértice **PT-P-2346**, de coordenadas N 7.739.773,64m e E 728.674,33m; $291^{\circ}27'24''$ e 24,79 m até o vértice **PT-P-2347**, de coordenadas N 7.739.782,71m e E 728.651,25m; $322^{\circ}40'00''$ e 23,06 m até o vértice **PT-P-2348**, de coordenadas N 7.739.801,04m e E 728.637,27m; $327^{\circ}32'18''$ e 30,99 m até o vértice **PT-P-2349**, de coordenadas N 7.739.827,19m e E 728.620,64m; $313^{\circ}14'35''$ e 10,89 m até o vértice **PT-P-2350**, de coordenadas N 7.739.834,65m e E 728.612,70m; $287^{\circ}36'27''$ e 43,17 m até o vértice **PT-P-2351**, de coordenadas N 7.739.847,71m e E 728.571,56m; $267^{\circ}54'17''$ e 11,90 m até o vértice **PT-P-2352**, de coordenadas N 7.739.847,27m e E 728.559,67m; $290^{\circ}24'19''$ e 23,50 m até o vértice **PT-P-2353**, de coordenadas N 7.739.855,47m e E 728.537,64m; $304^{\circ}03'35''$ e 24,44 m até o vértice **PT-P-2354**, de coordenadas N 7.739.869,16m e E 728.517,39m; $326^{\circ}56'30''$ e 28,77 m até o vértice **PT-P-2355**, de coordenadas N 7.739.893,27m e E 728.501,70m; $354^{\circ}25'40''$ e 0,76 m até o vértice **PT-P-2356**, de coordenadas N 7.739.894,02m e E 728.501,62m; $204^{\circ}17'45''$ e 15,67 m até o vértice **PT-P-2357**, de coordenadas N 7.739.879,74m e E 728.495,18m; $215^{\circ}44'53''$ e 15,45 m até o vértice **PT-P-2358**, de coordenadas N 7.739.867,20m e E 728.486,15m; $237^{\circ}09'07''$ e 18,35 m até o vértice **PT-P-2359**, de coordenadas N 7.739.857,25m e E 728.470,74m; $249^{\circ}20'02''$ e 18,65 m até o vértice **PT-P-2360**, de coordenadas N 7.739.850,67m e E 728.453,29m; $248^{\circ}55'14''$ e 21,67 m até o vértice **PT-P-2361**, de coordenadas N 7.739.842,88m e E 728.433,07m; $256^{\circ}51'06''$ e 11,75 m até o vértice **PT-P-2362**, de coordenadas N 7.739.840,21m e E 728.421,63m; $234^{\circ}03'03''$ e 16,64 m até o vértice **PT-P-2363**, de coordenadas N 7.739.830,44m e E 728.408,16m; $211^{\circ}02'55''$ e 13,76 m até o vértice **PT-P-2364**, de coordenadas N 7.739.818,65m e E 728.401,07m; $215^{\circ}16'06''$ e 17,44 m até o vértice **PT-P-2365**, de coordenadas N 7.739.804,41m e E 728.391,00m; $198^{\circ}37'52''$ e 26,08 m até o vértice **PT-P-2366**, de coordenadas N 7.739.779,69m e E 728.382,66m; $167^{\circ}50'35''$ e 13,09 m até o vértice **PT-P-2367**, de coordenadas N 7.739.766,89m e E 728.385,42m; $178^{\circ}27'07''$ e 7,56 m até o vértice **PT-P-2368**, de coordenadas N 7.739.759,34m e E 728.385,62m; $166^{\circ}04'18''$ e 7,11 m até o vértice **PT-P-2369**, de coordenadas N 7.739.752,44m e E 728.387,34m; $163^{\circ}45'40''$ e 8,22 m até o vértice **PT-P-2370**, de coordenadas N 7.739.744,54m e E 728.389,64m; $171^{\circ}21'16''$ e 12,77 m até o vértice **PT-P-2371**, de coordenadas N 7.739.731,92m e E 728.391,55m; $168^{\circ}32'46''$ e 11,45 m até o vértice **PT-P-2372**, de coordenadas N 7.739.720,70m e E 728.393,83m; $175^{\circ}06'03''$ e 0,22 m até o vértice **PT-P-2373**, de coordenadas N




MEMORIAL DESCRITIVO

7.739.720,48m e E 728.393,85m; 126°19'37" e 0,65 m até o vértice **PT-P-2374**, de coordenadas N 7.739.720,10m e E 728.394,37m; 159°37'25" e 3,99 m até o vértice **PT-P-2375**, de coordenadas N 7.739.716,36m e E 728.395,76m; 117°44'36" e 19,21 m até o vértice **PT-P-2376**, de coordenadas N 7.739.707,42m e E 728.412,76m; 121°46'24" e 15,69 m até o vértice **PT-P-2377**, de coordenadas N 7.739.699,15m e E 728.426,10m; 104°20'48" e 68,94 m até o vértice **PT-P-2378**, de coordenadas N 7.739.682,07m e E 728.492,88m; 108°40'41" e 18,00 m até o vértice **PT-P-2379**, de coordenadas N 7.739.676,31m e E 728.509,94m; 102°05'41" e 18,70 m até o vértice **PT-P-2380**, de coordenadas N 7.739.672,39m e E 728.528,23m; 105°41'52" e 11,51 m até o vértice **PT-P-2381**, de coordenadas N 7.739.669,27m e E 728.539,31m; 104°48'42" e 46,27 m até o vértice **PT-P-2382**, de coordenadas N 7.739.657,44m e E 728.584,05m; 103°42'58" e 24,20 m até o vértice **PT-P-2383**, de coordenadas N 7.739.651,70m e E 728.607,56m; 91°53'23" e 13,03 m até o vértice **PT-P-2384**, de coordenadas N 7.739.651,27m e E 728.620,59m; 97°39'02" e 23,21 m até o vértice **PT-P-2385**, de coordenadas N 7.739.648,19m e E 728.643,58m; 106°02'14" e 10,08 m até o vértice **PT-P-2386**, de coordenadas N 7.739.645,40m e E 728.653,28m; 105°46'51" e 19,83 m até o vértice **PT-P-2387**, de coordenadas N 7.739.640,01m e E 728.672,36m; 119°03'58" e 28,26 m até o vértice **PT-P-2388**, de coordenadas N 7.739.622,20m e E 728.694,30m; 132°27'39" e 34,16 m até o vértice **PT-P-2389**, de coordenadas N 7.739.599,13m e E 728.719,50m; 177°50'33" e 19,00 m até o vértice **PT-P-2390**, de coordenadas N 7.739.580,14m e E 728.720,22m; 196°36'25" e 18,26 m até o vértice **PT-P-2391**, de coordenadas N 7.739.562,65m e E 728.715,00m; 189°35'56" e 15,47 m até o vértice **PT-P-2392**, de coordenadas N 7.739.547,39m e E 728.712,42m; 203°47'23" e 15,62 m até o vértice **PT-P-2393**, de coordenadas N 7.739.533,10m e E 728.706,12m; 118°58'13" e 16,27 m até o vértice **PT-P-2394**, de coordenadas N 7.739.525,22m e E 728.720,35m; 179°41'58" e 69,50 m até o vértice **PT-P-2395**, de coordenadas N 7.739.455,72m e E 728.720,72m; 196°28'19" e 14,74 m até o vértice **PT-P-2396**, de coordenadas N 7.739.441,58m e E 728.716,54m; 73°14'15" e 0,83 m até o vértice **PT-P-2397**, de coordenadas N 7.739.441,82m e E 728.717,33m; 102°38'00" e 21,55 m até o vértice **PT-P-2398**, de coordenadas N 7.739.437,11m e E 728.738,36m; 135°19'00" e 19,37 m até o vértice **PT-P-2399**, de coordenadas N 7.739.423,33m e E 728.751,98m; 140°57'52" e 23,96 m até o vértice **PT-P-2400**, de coordenadas N 7.739.404,72m e E 728.767,07m; 193°01'52" e 54,18 m até o vértice **PT-P-2401**, de coordenadas N 7.739.351,94m e E 728.754,85m; 153°15'56" e 25,10 m até o vértice **PT-P-2402**, de coordenadas N 7.739.329,52m e E 728.766,15m; 129°56'11" e 12,81 m até o vértice **PT-P-2403**, de coordenadas N 7.739.321,30m e E 728.775,97m; 155°43'07" e 39,66 m até o vértice **PT-P-2404**, de coordenadas N 7.739.285,15m e E 728.792,27m; 183°57'04" e 44,66 m até o vértice **PT-P-2405**, de coordenadas N




M E M O R I A L D E S C R I T I V O

7.739.240,60m e E 728.789,20m; 212°08'20" e 44,87 m até o vértice **PT-P-2406**, de coordenadas N 7.739.202,61m e E 728.765,33m; 178°56'44" e 28,62 m até o vértice **PT-P-2407**, de coordenadas N 7.739.173,99m e E 728.765,86m; 155°07'33" e 16,74 m até o vértice **PT-P-2408**, de coordenadas N 7.739.158,80m e E 728.772,90m; 104°41'20" e 46,42 m até o vértice **PT-P-2409**, de coordenadas N 7.739.147,03m e E 728.817,80m; 149°04'19" e 58,32 m até o vértice **PT-P-2410**, de coordenadas N 7.739.097,00m e E 728.847,77m; 193°26'55" e 36,45 m até o vértice **PT-P-2411**, de coordenadas N 7.739.061,55m e E 728.839,30m; 223°32'28" e 42,14 m até o vértice **PT-P-2412**, de coordenadas N 7.739.031,01m e E 728.810,27m; 166°03'44" e 1,97 m até o vértice **PT-P-2413**, de coordenadas N 7.739.029,10m e E 728.810,74m; 125°45'14" e 13,47 m até o vértice **PT-P-2414**, de coordenadas N 7.739.021,23m e E 728.821,68m; 164°30'41" e 27,82 m até o vértice **PT-P-2415**, de coordenadas N 7.738.994,42m e E 728.829,11m; 189°58'30" e 30,39 m até o vértice **PT-P-2416**, de coordenadas N 7.738.964,49m e E 728.823,84m; 223°36'10" e 49,53 m até o vértice **PT-P-2417**, de coordenadas N 7.738.928,62m e E 728.789,68m; 246°46'39" e 37,44 m até o vértice **PT-P-2418**, de coordenadas N 7.738.913,85m e E 728.755,28m; 242°08'25" e 30,54 m até o vértice **PT-P-2419**, de coordenadas N 7.738.899,58m e E 728.728,28m; 211°45'34" e 25,69 m até o vértice **PT-P-2420**, de coordenadas N 7.738.877,74m e E 728.714,76m; 151°34'44" e 5,46 m até o vértice **PT-P-2421**, de coordenadas N 7.738.872,94m e E 728.717,35m; 99°24'33" e 33,24 m até o vértice **PT-P-2422**, de coordenadas N 7.738.867,51m e E 728.750,14m; 108°00'15" e 16,56 m até o vértice **PT-P-2423**, de coordenadas N 7.738.862,39m e E 728.765,90m; 83°23'12" e 16,86 m até o vértice **PT-P-2424**, de coordenadas N 7.738.864,33m e E 728.782,64m; 118°02'25" e 31,79 m até o vértice **PT-P-2425**, de coordenadas N 7.738.849,38m e E 728.810,70m; 147°23'43" e 37,71 m até o vértice **PT-P-2426**, de coordenadas N 7.738.817,62m e E 728.831,02m; 180°37'22" e 29,10 m até o vértice **PT-P-2427**, de coordenadas N 7.738.788,52m e E 728.830,70m; 211°36'27" e 31,19 m até o vértice **PT-P-2428**, de coordenadas N 7.738.761,96m e E 728.814,36m; 236°11'53" e 38,03 m até o vértice **PT-P-2429**, de coordenadas N 7.738.740,80m e E 728.782,76m; 260°06'22" e 16,54 m até o vértice **PT-P-2430**, de coordenadas N 7.738.737,96m e E 728.766,47m; 216°08'07" e 24,97 m até o vértice **PT-P-2431**, de coordenadas N 7.738.717,80m e E 728.751,74m; 188°35'28" e 24,53 m até o vértice **PT-P-2432**, de coordenadas N 7.738.693,54m e E 728.748,08m; 165°33'03" e 68,42 m até o vértice **PT-P-2433**, de coordenadas N 7.738.627,28m e E 728.765,15m; 140°00'47" e 16,47 m até o vértice **PT-P-2434**, de coordenadas N 7.738.614,67m e E 728.775,73m; 154°12'33" e 40,56 m até o vértice **PT-P-2435**, de coordenadas N 7.738.578,15m e E 728.793,38m; 168°31'17" e 62,41 m até o vértice **PT-P-2436**, de coordenadas N 7.738.516,99m e E 728.805,80m; 178°23'46" e 53,68 m até o vértice **PT-P-2437**, de


**MEMORIAL DESCRITIVO**

coordenadas N 7.738.463,33m e E 728.807,30m; 154°02'14" e 67,93 m até o vértice PT-P-2438, de coordenadas N 7.738.402,25m e E 728.837,04m; 120°24'40" e 1,30 m até o vértice PT-P-2439, de coordenadas N 7.738.401,59m e E 728.838,16m; 43°20'23" e 15,80 m até o vértice PT-P-2440, de coordenadas N 7.738.413,08m e E 728.849,00m; 29°57'13" e 26,11 m até o vértice PT-P-2441, de coordenadas N 7.738.435,70m e E 728.862,04m; 11°35'32" e 10,72 m até o vértice PT-P-2442, de coordenadas N 7.738.446,20m e E 728.864,19m; 43°28'45" e 21,11 m até o vértice PT-P-2443, de coordenadas N 7.738.461,52m e E 728.878,72m; 36°12'53" e 37,36 m até o vértice PT-P-2444, de coordenadas N 7.738.491,66m e E 728.900,79m; 61°02'24" e 56,35 m até o vértice PT-P-2445, de coordenadas N 7.738.518,94m e E 728.950,09m; 66°14'35" e 64,54 m até o vértice PT-P-2446, de coordenadas N 7.738.544,94m e E 729.009,16m; 73°15'29" e 31,66 m até o vértice PT-P-2447, de coordenadas N 7.738.554,06m e E 729.039,48m; 89°45'19" e 52,07 m até o vértice PT-P-2448, de coordenadas N 7.738.554,28m e E 729.091,55m; 73°25'16" e 14,57 m até o vértice PT-P-2449, de coordenadas N 7.738.558,44m e E 729.105,51m; 85°01'03" e 25,39 m até o vértice PT-P-2450, de coordenadas N 7.738.560,65m e E 729.130,81m; 100°58'50" e 35,72 m até o vértice PT-P-2451, de coordenadas N 7.738.553,84m e E 729.165,87m; 125°27'48" e 38,89 m até o vértice PT-P-2452, de coordenadas N 7.738.537,08m e E 729.189,41m; 167°07'05" e 33,64 m até o vértice PT-P-2453, de coordenadas N 7.738.504,29m e E 729.196,91m; 185°59'47" e 32,86 m até o vértice PT-P-2454, de coordenadas N 7.738.471,61m e E 729.193,47m; 214°03'51" e 31,25 m até o vértice PT-P-2455, de coordenadas N 7.738.445,72m e E 729.175,97m; 243°02'28" e 35,93 m até o vértice PT-P-2456, de coordenadas N 7.738.429,43m e E 729.143,94m; 266°28'21" e 33,70 m até o vértice PT-P-2457, de coordenadas N 7.738.427,36m e E 729.110,31m; 251°41'51" e 33,08 m até o vértice PT-P-2458, de coordenadas N 7.738.416,97m e E 729.078,89m; 285°37'27" e 17,64 m até o vértice PT-P-2459, de coordenadas N 7.738.421,72m e E 729.061,91m; 198°48'00" e 5,62 m até o vértice PT-P-2460, de coordenadas N 7.738.416,40m e E 729.060,10m; 181°32'53" e 10,39 m até o vértice PT-P-2461, de coordenadas N 7.738.406,01m e E 729.059,82m; 153°08'44" e 12,44 m até o vértice PT-P-2462, de coordenadas N 7.738.394,91m e E 729.065,44m; 127°10'27" e 30,46 m até o vértice PT-P-2463, de coordenadas N 7.738.376,50m e E 729.089,71m; 130°26'46" e 38,38 m até o vértice PT-P-2464, de coordenadas N 7.738.351,60m e E 729.118,92m; 147°53'17" e 42,43 m até o vértice PT-P-2465, de coordenadas N 7.738.315,66m e E 729.141,48m; 163°29'44" e 22,87 m até o vértice PT-P-2466, de coordenadas N 7.738.293,73m e E 729.147,98m; 178°52'36" e 27,71 m até o vértice PT-P-2467, de coordenadas N 7.738.266,03m e E 729.148,52m; 201°29'23" e 34,62 m até o vértice PT-P-2468, de coordenadas N 7.738.233,81m e E 729.135,84m; 211°08'43" e 36,14 m até o vértice PT-P-2469, de coordenadas N



MEMORIAL DESCRITIVO


7.738.202,88m e E 729.117,15m; 201°35'43" e 14,23 m até o vértice **PT-P-2470**, de coordenadas N 7.738.189,65m e E 729.111,91m; 231°27'51" e 38,96 m até o vértice **PT-P-2471**, de coordenadas N 7.738.165,38m e E 729.081,44m; 252°48'05" e 16,80 m até o vértice **PT-P-2472**, de coordenadas N 7.738.160,42m e E 729.065,39m; 146°07'17" e 3,35 m até o vértice **PT-P-2473**, de coordenadas N 7.738.157,64m e E 729.067,26m; 120°08'29" e 17,18 m até o vértice **PT-P-2474**, de coordenadas N 7.738.149,01m e E 729.082,12m; 154°55'57" e 16,93 m até o vértice **PT-P-2475**, de coordenadas N 7.738.133,67m e E 729.089,29m; 132°21'27" e 14,24 m até o vértice **PT-P-2476**, de coordenadas N 7.738.124,08m e E 729.099,81m; 182°24'21" e 36,02 m até o vértice **PT-P-2477**, de coordenadas N 7.738.088,09m e E 729.098,30m; 201°34'17" e 27,67 m até o vértice **PT-P-2478**, de coordenadas N 7.738.062,36m e E 729.088,13m; 235°25'33" e 27,97 m até o vértice **PT-P-2479**, de coordenadas N 7.738.046,49m e E 729.065,10m; 261°04'34" e 37,76 m até o vértice **PT-P-2480**, de coordenadas N 7.738.040,63m e E 729.027,80m; 311°44'17" e 39,28 m até o vértice **PT-P-2481**, de coordenadas N 7.738.066,78m e E 728.998,49m; 325°14'13" e 56,10 m até o vértice **PT-P-2482**, de coordenadas N 7.738.112,86m e E 728.966,51m; 288°34'59" e 22,91 m até o vértice **PT-P-2483**, de coordenadas N 7.738.120,16m e E 728.944,79m; 293°35'41" e 24,72 m até o vértice **PT-P-2484**, de coordenadas N 7.738.130,06m e E 728.922,14m; 315°48'25" e 5,65 m até o vértice **PT-P-2485**, de coordenadas N 7.738.134,11m e E 728.918,20m; 234°53'17" e 7,88 m até o vértice **PT-P-2486**, de coordenadas N 7.738.129,58m e E 728.911,76m; 201°48'05" e 7,11 m até o vértice **PT-P-2487**, de coordenadas N 7.738.122,98m e E 728.909,12m; 242°34'17" e 26,59 m até o vértice **PT-P-2488**, de coordenadas N 7.738.110,73m e E 728.885,52m; 129°05'38" e 30,05 m até o vértice **PT-P-2489**, de coordenadas N 7.738.091,79m e E 728.908,84m; 179°17'02" e 29,04 m até o vértice **PT-P-2490**, de coordenadas N 7.738.062,74m e E 728.909,20m; 210°44'08" e 27,02 m até o vértice **PT-P-2491**, de coordenadas N 7.738.039,52m e E 728.895,39m; 238°04'26" e 39,01 m até o vértice **PT-P-2492**, de coordenadas N 7.738.018,89m e E 728.862,29m; 247°54'46" e 32,57 m até o vértice **PT-P-2493**, de coordenadas N 7.738.006,65m e E 728.832,11m; 233°53'33" e 37,82 m até o vértice **PT-P-2494**, de coordenadas N 7.737.984,36m e E 728.801,55m; 183°00'46" e 6,96 m até o vértice **PT-P-2495**, de coordenadas N 7.737.977,41m e E 728.801,19m; 224°10'11" e 23,30 m até o vértice **PT-P-2496**, de coordenadas N 7.737.960,69m e E 728.784,95m; 273°03'59" e 6,69 m até o vértice **PT-P-2497**, de coordenadas N 7.737.961,05m e E 728.778,27m; 227°04'57" e 7,89 m até o vértice **PT-P-2498**, de coordenadas N 7.737.955,68m e E 728.772,49m; 204°01'42" e 30,87 m até o vértice **PT-P-2499**, de coordenadas N 7.737.927,48m e E 728.759,92m; 164°28'33" e 16,67 m até o vértice **PT-P-2500**, de coordenadas N 7.737.911,42m e E 728.764,38m; 114°19'10" e 14,15 m até o vértice **PT-P-2501**, de coordenadas N



M E M O R I A L D E S C R I T I V O


7.737.905,59m e E 728.777,28m; 82°57'29" e 31,51 m até o vértice **PT-P-2502**, de coordenadas N 7.737.909,45m e E 728.808,55m; 64°57'04" e 36,20 m até o vértice **PT-P-2503**, de coordenadas N 7.737.924,78m e E 728.841,34m; 86°42'11" e 30,70 m até o vértice **PT-P-2504**, de coordenadas N 7.737.926,54m e E 728.871,99m; 118°17'10" e 31,49 m até o vértice **PT-P-2505**, de coordenadas N 7.737.911,62m e E 728.899,73m; 138°59'21" e 27,79 m até o vértice **PT-P-2506**, de coordenadas N 7.737.890,65m e E 728.917,96m;

164°24'30" e 26,62 m até o vértice **PT-P-2507**, de coordenadas N 7.737.865,00m e E 728.925,12m; 191°00'13" e 30,78 m até o vértice **PT-P-2508**, de coordenadas N 7.737.834,79m e E 728.919,24m; 211°54'54" e 36,22 m até o vértice **PT-P-2509**, de coordenadas N 7.737.804,04m e E 728.900,10m; 238°46'25" e 53,11 m até o vértice **PT-P-2510**, de coordenadas N 7.737.776,51m e E 728.854,68m; 294°24'28" e 30,24 m até o vértice **PT-P-2511**, de coordenadas N 7.737.789,01m e E 728.827,14m; 206°57'57" e 5,13 m até o vértice **PT-P-2512**, de coordenadas N 7.737.784,43m e E 728.824,81m; 187°54'26" e 2,43 m até o vértice **PT-P-2513**, de coordenadas N 7.737.782,03m e E 728.824,48m; 164°16'53" e 34,89 m até o vértice **PT-P-2514**, de coordenadas N 7.737.748,44m e E 728.833,93m; 160°01'01" e 40,15 m até o vértice **PT-P-2515**, de coordenadas N 7.737.710,71m e E 728.847,65m; 172°36'35" e 56,14 m até o vértice **PT-P-2516**, de coordenadas N 7.737.655,04m e E 728.854,87m; 179°20'43" e 38,96 m até o vértice **PT-P-2517**, de coordenadas N 7.737.616,09m e E 728.855,32m; 172°51'17" e 26,39 m até o vértice **PT-P-2518**, de coordenadas N 7.737.589,91m e E 728.858,60m; 159°01'20" e 15,90 m até o vértice **PT-P-2519**, de coordenadas N 7.737.575,06m e E 728.864,29m; 162°41'29" e 12,57 m até o vértice **PT-P-2520**, de coordenadas N 7.737.563,06m e E 728.868,03m; 159°23'45" e 13,05 m até o vértice **PT-P-2521**, de coordenadas N 7.737.550,84m e E 728.872,62m; 173°36'17" e 31,55 m até o vértice **PT-P-2522**, de coordenadas N 7.737.519,49m e E 728.876,14m; 181°03'39" e 12,65 m até o vértice **PT-P-2523**, de coordenadas N 7.737.506,84m e E 728.875,90m; 222°25'38" e 2,32 m até o vértice **PT-P-2524**, de coordenadas N 7.737.505,13m e E 728.874,33m; 115°57'32" e 0,32 m até o vértice **PT-P-2525**, de coordenadas N 7.737.504,99m e E 728.874,63m; 137°02'43" e 8,30 m até o vértice **PT-P-2526**, de coordenadas N 7.737.498,91m e E 728.880,28m; 125°09'59" e 11,80 m até o vértice **PT-P-2527**, de coordenadas N 7.737.492,11m e E 728.889,93m; 174°03'45" e 6,06 m até o vértice **PT-P-409**, de coordenadas N 7.737.486,09m e E 728.890,56m; 265°24'44" e 16,32 m até o vértice **PT-P-410**, de coordenadas N 7.737.484,78m e E 728.874,29m; 305°09'59" e 4,80 m até o vértice **PT-P-411**, de coordenadas N 7.737.487,55m e E 728.870,37m; 317°02'43" e 7,07 m até o vértice **PT-P-412**, de coordenadas N 7.737.492,72m e E 728.865,55m; 295°57'32" e 7,54 m até o vértice **PT-P-413**, de coordenadas N 7.737.496,02m e E 728.858,77m; 313°11'29" e




MEMORIAL DESCRITIVO

5,99 m até o vértice **PT-P-414**, de coordenadas **N 7.737.500,12m** e **E 728.854,40m**; **351°52'12"** e 3,15 m até o vértice **PT-P-415**, de coordenadas **N 7.737.503,24m** e **E 728.853,96m**; **27°48'03"** e 4,87 m até o vértice **PT-P-416**, de coordenadas **N 7.737.507,55m** e **E 728.856,23m**; **42°25'38"** e 7,09 m até o vértice **PT-P-417**, de coordenadas **N 7.737.512,78m** e **E 728.861,01m**; **1°03'39"** e 6,01 m até o vértice **PT-P-418**, de coordenadas **N 7.737.518,79m** e **E 728.861,12m**; **353°36'17"** e 28,70 m até o vértice **PT-P-419**, de coordenadas **N 7.737.547,31m** e **E 728.857,92m**; **339°23'45"** e 11,61 m até o vértice **PT-P-420**, de coordenadas **N 7.737.558,18m** e **E 728.853,84m**; **342°41'29"** e 12,52 m até o vértice **PT-P-421**, de coordenadas **N 7.737.570,14m** e **E 728.850,11m**; **339°01'20"** e 17,24 m até o vértice **PT-P-422**, de coordenadas **N 7.737.586,23m** e **E 728.843,94m**; **352°51'17"** e 29,06 m até o vértice **PT-P-423**, de coordenadas **N 7.737.615,06m** e **E 728.840,33m**; **359°20'43"** e 38,92 m até o vértice **PT-P-424**, de coordenadas **N 7.737.653,99m** e **E 728.839,88m**; **352°36'35"** e 53,60 m até o vértice **PT-P-425**, de coordenadas **N 7.737.707,14m** e **E 728.832,99m**; **340°01'01"** e 39,05 m até o vértice **PT-P-426**, de coordenadas **N 7.737.743,84m** e **E 728.819,64m**; **344°16'53"** e 38,59 m até o vértice **PT-P-427**, de coordenadas **N 7.737.780,98m** e **E 728.809,19m**; **7°54'26"** e 8,08 m até o vértice **PT-P-428**, de coordenadas **N 7.737.788,99m** e **E 728.810,30m**; **26°57'57"** e 14,22 m até o vértice **PT-P-429**, de coordenadas **N 7.737.801,67m** e **E 728.816,75m**; **70°06'53"** e 11,12 m até o vértice **PT-P-430**, de coordenadas **N 7.737.805,45m** e **E 728.827,20m**; **114°24'28"** e 29,06 m até o vértice **PT-P-431**, de coordenadas **N 7.737.793,44m** e **E 728.853,67m**; **58°46'25"** e 41,61 m até o vértice **PT-P-432**, de coordenadas **N 7.737.815,01m** e **E 728.889,26m**; **31°54'54"** e 29,87 m até o vértice **PT-P-433**, de coordenadas **N 7.737.840,37m** e **E 728.905,05m**; **11°00'13"** e 24,47 m até o vértice **PT-P-434**, de coordenadas **N 7.737.864,39m** e **E 728.909,72m**; **344°24'30"** e 19,70 m até o vértice **PT-P-435**, de coordenadas **N 7.737.883,36m** e **E 728.904,42m**; **318°59'21"** e 21,67 m até o vértice **PT-P-436**, de coordenadas **N 7.737.899,71m** e **E 728.890,20m**; **298°17'10"** e 24,51 m até o vértice **PT-P-437**, de coordenadas **N 7.737.911,32m** e **E 728.868,62m**; **266°42'11"** e 23,58 m até o vértice **PT-P-438**, de coordenadas **N 7.737.909,97m** e **E 728.845,08m**; **244°57'04"** e 35,69 m até o vértice **PT-P-439**, de coordenadas **N 7.737.894,86m** e **E 728.812,75m**; **262°57'29"** e 38,10 m até o vértice **PT-P-440**, de coordenadas **N 7.737.890,19m** e **E 728.774,94m**; **294°19'10"** e 25,38 m até o vértice **PT-P-441**, de coordenadas **N 7.737.900,64m** e **E 728.751,81m**; **344°28'33"** e 29,08 m até o vértice **PT-P-442**, de coordenadas **N 7.737.928,66m** e **E 728.744,02m**; **24°01'42"** e 39,33 m até o vértice **PT-P-443**, de coordenadas **N 7.737.964,58m** e **E 728.760,04m**; **47°04'57"** e 17,31 m até o vértice **PT-P-444**, de coordenadas **N 7.737.976,37m** e **E 728.772,71m**; **93°03'59"** e 6,24 m até o vértice **PT-P-445**, de coordenadas **N 7.737.976,04m** e **E 728.778,94m**; **44°10'11"** e 10,85 m até o vértice **PT-P-446**, de coordenadas **N**




MEMORIAL DESCRITIVO

7.737.983,82m e E 728.786,50m; 3°00'46" e 8,46 m até o vértice **PT-P-447**, de coordenadas N 7.737.992,27m e E 728.786,95m; 53°53'33" e 46,80 m até o vértice **PT-P-448**, de coordenadas N 7.738.019,85m e E 728.824,76m; 67°54'46" e 33,12 m até o vértice **PT-P-449**, de coordenadas N 7.738.032,31m e E 728.855,45m; 58°04'26" e 34,07 m até o vértice **PT-P-450**, de coordenadas N 7.738.050,32m e E 728.884,36m; 30°44'08" e 19,15 m até o vértice **PT-P-451**, de coordenadas N 7.738.066,78m e E 728.894,15m; 359°17'02" e 17,79 m até o vértice **PT-P-452**, de coordenadas N 7.738.084,57m e E 728.893,93m; 309°05'38" e 32,10 m até o vértice **PT-P-453**, de coordenadas N 7.738.104,81m e E 728.869,02m; 356°14'09" e 16,94 m até o vértice **PT-P-454**, de coordenadas N 7.738.121,72m e E 728.867,90m; 76°13'06" e 12,14 m até o vértice **PT-P-455**, de coordenadas N 7.738.124,61m e E 728.879,69m; 62°34'17" e 19,80 m até o vértice **PT-P-456**, de coordenadas N 7.738.133,73m e E 728.897,26m; 21°48'05" e 5,99 m até o vértice **PT-P-457**, de coordenadas N 7.738.139,29m e E 728.899,49m; 54°53'17" e 17,40 m até o vértice **PT-P-458**, de coordenadas N 7.738.149,30m e E 728.913,72m; 81°52'12" e 9,44 m até o vértice **PT-P-459**, de coordenadas N 7.738.150,63m e E 728.923,06m; 135°48'25" e 11,17 m até o vértice **PT-P-460**, de coordenadas N 7.738.142,62m e E 728.930,85m; 113°35'41" e 21,11 m até o vértice **PT-P-461**, de coordenadas N 7.738.134,17m e E 728.950,20m; 108°34'59" e 27,22 m até o vértice **PT-P-462**, de coordenadas N 7.738.125,50m e E 728.976,00m; 145°14'13" e 59,29 m até o vértice **PT-P-463**, de coordenadas N 7.738.076,79m e E 729.009,80m; 131°44'17" e 30,40 m até o vértice **PT-P-464**, de coordenadas N 7.738.056,55m e E 729.032,49m; 81°04'34" e 27,24 m até o vértice **PT-P-465**, de coordenadas N 7.738.060,78m e E 729.059,40m; 55°25'33" e 19,99 m até o vértice **PT-P-466**, de coordenadas N 7.738.072,12m e E 729.075,86m; 21°34'17" e 20,57 m até o vértice **PT-P-467**, de coordenadas N 7.738.091,25m e E 729.083,42m; 2°24'21" e 26,49 m até o vértice **PT-P-468**, de coordenadas N 7.738.117,71m e E 729.084,53m; 31°21'27" e 10,23 m até o vértice **PT-P-469**, de coordenadas N 7.738.124,61m e E 729.076,97m; 334°55'57" e 15,22 m até o vértice **PT-P-470**, de coordenadas N 7.738.138,40m e E 729.070,52m; 300°08'29" e 15,95 m até o vértice **PT-P-471**, de coordenadas N 7.738.146,40m e E 729.056,73m; 326°07'17" e 18,75 m até o vértice **PT-P-472**, de coordenadas N 7.738.161,97m e E 729.046,28m; 0°00'00" e 8,23 m até o vértice **PT-P-473**, de coordenadas N 7.738.170,20m e E 729.046,28m; 72°48'05" e 29,34 m até o vértice **PT-P-474**, de coordenadas N 7.738.178,88m e E 729.074,30m; 51°27'51" e 32,13 m até o vértice **PT-P-475**, de coordenadas N 7.738.198,89m e E 729.099,43m; 21°35'43" e 11,48 m até o vértice **PT-P-476**, de coordenadas N 7.738.209,57m e E 729.103,66m; 31°08'43" e 36,12 m até o vértice **PT-P-477**, de coordenadas N 7.738.240,48m e E 729.122,34m; 21°29'23" e 30,36 m até o vértice **PT-P-478**, de coordenadas N 7.738.268,73m e E 729.133,46m; 358°52'36" e 22,69 m até o




M E M O R I A L D E S C R I T I V O

vértice **PT-P-479**, de coordenadas **N 7.738.291,42m** e **E 729.133,02m**; **343°29'44"** e **18,79 m** até o vértice **PT-P-480**, de coordenadas **N 7.738.309,43m** e **E 729.127,68m**; **327°53'17"** e **38,07 m** até o vértice **PT-P-481**, de coordenadas **N 7.738.341,68m** e **E 729.107,44m**; **310°26'46"** e **35,66 m** até o vértice **PT-P-482**, de coordenadas **N 7.738.364,81m** e **E 729.080,31m**; **307°10'27"** e **33,50 m** até o vértice **PT-P-483**, de coordenadas **N 7.738.385,05m** e **E 729.053,62m**; **333°08'44"** e **19,69 m** até o vértice **PT-P-484**, de coordenadas **N 7.738.402,62m** e **E 729.044,72m**; **1°32'53"** e **16,46 m** até o vértice **PT-P-485**, de coordenadas **N 7.738.419,08m** e **E 729.045,17m**; **18°48'00"** e **22,08 m** até o vértice **PT-P-486**, de coordenadas **N 7.738.439,99m** e **E 729.052,28m**; **105°37'27"** e **27,25 m** até o vértice **PT-P-487**, de coordenadas **N 7.738.432,65m** e **E 729.078,53m**; **71°41'51"** e **30,45 m** até o vértice **PT-P-488**, de coordenadas **N 7.738.442,21m** e **E 729.107,44m**; **86°28'21"** e **32,53 m** até o vértice **PT-P-489**, de coordenadas **N 7.738.444,21m** e **E 729.139,91m**; **63°02'28"** e **28,95 m** até o vértice **PT-P-490**, de coordenadas **N 7.738.457,33m** e **E 729.165,71m**; **34°03'51"** e **23,63 m** até o vértice **PT-P-491**, de coordenadas **N 7.738.476,91m** e **E 729.178,95m**; **5°59'47"** e **26,61 m** até o vértice **PT-P-492**, de coordenadas **N 7.738.503,37m** e **E 729.181,73m**; **347°07'05"** e **25,44 m** até o vértice **PT-P-493**, de coordenadas **N 7.738.528,17m** e **E 729.176,06m**; **305°27'48"** e **19,93 m** até o vértice **PT-P-494**, de coordenadas **N 7.738.539,74m** e **E 729.159,82m**; **280°58'50"** e **30,36 m** até o vértice **PT-P-495**, de coordenadas **N 7.738.545,52m** e **E 729.130,02m**; **265°01'03"** e **21,77 m** até o vértice **PT-P-496**, de coordenadas **N 7.738.543,63m** e **E 729.108,33m**; **253°25'16"** e **15,20 m** até o vértice **PT-P-497**, de coordenadas **N 7.738.539,29m** e **E 729.093,76m**; **269°45'19"** e **52,04 m** até o vértice **PT-P-498**, de coordenadas **N 7.738.539,07m** e **E 729.041,72m**; **253°15'29"** e **28,57 m** até o vértice **PT-P-499**, de coordenadas **N 7.738.530,84m** e **E 729.014,36m**; **246°14'35"** e **62,94 m** até o vértice **PT-P-500**, de coordenadas **N 7.738.505,49m** e **E 728.956,76m**; **241°02'24"** e **52,36 m** até o vértice **PT-P-501**, de coordenadas **N 7.738.480,13m** e **E 728.910,94m**; **216°12'53"** e **35,01 m** até o vértice **PT-P-502**, de coordenadas **N 7.738.451,89m** e **E 728.890,26m**; **223°28'45"** e **17,78 m** até o vértice **PT-P-503**, de coordenadas **N 7.738.438,99m** e **E 728.878,02m**; **191°35'32"** e **8,85 m** até o vértice **PT-P-504**, de coordenadas **N 7.738.430,31m** e **E 728.876,25m**; **209°57'13"** e **30,29 m** até o vértice **PT-P-505**, de coordenadas **N 7.738.404,07m** e **E 728.861,12m**; **223°20'23"** e **21,71 m** até o vértice **PT-P-506**, de coordenadas **N 7.738.388,28m** e **E 728.846,22m**; **255°40'38"** e **10,79 m** até o vértice **PT-P-507**, de coordenadas **N 7.738.385,61m** e **E 728.835,77m**; **300°24'40"** e **11,86 m** até o vértice **PT-P-508**, de coordenadas **N 7.738.391,61m** e **E 728.825,54m**; **334°02'14"** e **75,70 m** até o vértice **PT-P-509**, de coordenadas **N 7.738.459,67m** e **E 728.792,40m**; **358°23'46"** e **55,62 m** até o vértice **PT-P-510**, de coordenadas **N 7.738.515,27m** e **E 728.790,84m**; **348°31'17"** e **59,23 m** até o vértice **PT-P-511**, de coordenadas **N 7.738.573,32m** e **E**




M E M O R I A L D E S C R I T I V O

728.779,05m; 334°12'33" e 36,81 m até o vértice **PT-P-512**, de coordenadas N 7.738.606,46m e E 728.763,04m; 320°00'47" e 18,00 m até o vértice **PT-P-513**, de coordenadas N 7.738.620,25m e E 728.751,47m; 345°33'03" e 74,87 m até o vértice **PT-P-514**, de coordenadas N 7.738.692,76m e E 728.732,79m; 8°35'28" e 31,27 m até o vértice **PT-P-515**, de coordenadas N 7.738.723,67m e E 728.737,46m; 36°08'07" e 34,70 m até o vértice **PT-P-516**, de coordenadas N 7.738.751,70m e E 728.757,92m; 80°06'22" e 19,42 m até o vértice **PT-P-517**, de coordenadas N 7.738.755,03m e E 728.777,05m; 56°11'53" e 31,58 m até o vértice **PT-P-518**, de coordenadas N 7.738.772,60m e E 728.803,29m; 31°36'27" e 23,76 m até o vértice **PT-P-519**, de coordenadas N 7.738.792,84m e E 728.815,75m; 0°37'22" e 20,46 m até o vértice **PT-P-520**, de coordenadas N 7.738.813,30m e E 728.815,97m; 327°23'43" e 29,31 m até o vértice **PT-P-521**, de coordenadas N 7.738.837,99m e E 728.800,18m; 298°02'25" e 23,18 m até o vértice **PT-P-522**, de coordenadas N 7.738.848,89m e E 728.779,72m; 263°23'12" e 15,45 m até o vértice **PT-P-523**, de coordenadas N 7.738.847,11m e E 728.764,37m; 288°00'15" e 18,71 m até o vértice **PT-P-524**, de coordenadas N 7.738.852,89m e E 728.746,58m; 279°24'33" e 39,45 m até o vértice **PT-P-525**, de coordenadas N 7.738.859,34m e E 728.707,66m; 331°34'44" e 21,50 m até o vértice **PT-P-526**, de coordenadas N 7.738.878,25m e E 728.697,43m; 31°45'34" e 38,45 m até o vértice **PT-P-527**, de coordenadas N 7.738.910,94m e E 728.717,67m; 62°08'25" e 35,22 m até o vértice **PT-P-528**, de coordenadas N 7.738.927,40m e E 728.748,80m; 66°46'39" e 34,97 m até o vértice **PT-P-529**, de coordenadas N 7.738.941,19m e E 728.780,94m; 43°36'10" e 41,92 m até o vértice **PT-P-530**, de coordenadas N 7.738.971,55m e E 728.809,86m; 9°58'30" e 22,47 m até o vértice **PT-P-531**, de coordenadas N 7.738.993,68m e E 728.813,75m; 344°30'41" e 19,16 m até o vértice **PT-P-532**, de coordenadas N 7.739.012,14m e E 728.808,63m; 305°45'14" e 13,70 m até o vértice **PT-P-533**, de coordenadas N 7.739.020,15m e E 728.797,51m; 346°03'44" e 15,70 m até o vértice **PT-P-534**, de coordenadas N 7.739.035,38m e E 728.793,73m; 43°32'28" e 46,33 m até o vértice **PT-P-535**, de coordenadas N 7.739.068,96m e E 728.825,65m; 13°26'55" e 26,30 m até o vértice **PT-P-536**, de coordenadas N 7.739.094,54m e E 728.831,76m; 329°04'19" e 46,09 m até o vértice **PT-P-537**, de coordenadas N 7.739.134,08m e E 728.808,08m; 284°41'20" e 47,36 m até o vértice **PT-P-538**, de coordenadas N 7.739.146,09m e E 728.762,26m; 335°07'33" e 26,97 m até o vértice **PT-P-539**, de coordenadas N 7.739.170,55m e E 728.750,92m; 358°56'44" e 36,26 m até o vértice **PT-P-540**, de coordenadas N 7.739.206,80m e E 728.750,25m; 32°08'20" e 45,57 m até o vértice **PT-P-541**, de coordenadas N 7.739.245,39m e E 728.774,49m; 3°57'04" e 37,12 m até o vértice **PT-P-542**, de coordenadas N 7.739.282,42m e E 728.777,05m; 335°43'07" e 32,45 m até o vértice **PT-P-543**, de coordenadas N 7.739.312,00m e E 728.763,71m; 309°56'11" e 12,47 m até o vértice




MEMORIAL DESCRITIVO

PT-P-544, de coordenadas N 7.739.320,01m e E 728.754,14m; 333°15'56" e 33,62 m até o vértice PT-P-545, de coordenadas N 7.739.350,04m e E 728.739,02m; 13°01'52" e 52,28 m até o vértice PT-P-546, de coordenadas N 7.739.400,97m e E 728.750,81m; 320°57'52" e 15,89 m até o vértice PT-P-547, de coordenadas N 7.739.413,31m e E 728.740,80m; 315°19'00" e 14,23 m até o vértice PT-P-548, de coordenadas N 7.739.423,43m e E 728.730,79m; 282°38'00" e 13,22 m até o vértice PT-P-549, de coordenadas N 7.739.426,32m e E 728.717,89m; 253°14'15" e 9,64 m até o vértice PT-P-550, de coordenadas N 7.739.423,54m e E 728.708,66m; 200°55'28" e 8,10 m até o vértice PT-P-551, de coordenadas N 7.739.415,98m e E 728.705,77m; 260°05'01" e 8,07 m até o vértice PT-P-552, de coordenadas N 7.739.414,59m e E 728.697,82m; 318°48'51" e 7,68 m até o vértice PT-P-553, de coordenadas N 7.739.420,37m e E 728.692,76m; 28°55'45" e 8,32 m até o vértice PT-P-2673, de coordenadas N 7.739.427,65m e E 728.696,78m; 16°28'19" e 31,49 m até o vértice PT-P-2674, de coordenadas N 7.739.457,85m e E 728.705,71m; 359°41'58" e 58,51 m até o vértice PT-P-2675, de coordenadas N 7.739.516,36m e E 728.705,40m; 298°58'13" e 20,21 m até o vértice PT-P-2676, de coordenadas N 7.739.526,15m e E 728.687,72m; 16°22'52" e 7,51 m até o vértice PT-P-566, de coordenadas N 7.739.533,35m e E 728.689,84m; 33°47'23" e 20,10 m até o vértice PT-P-567, de coordenadas N 7.739.551,74m e E 728.697,94m; 9°35'56" e 14,52 m até o vértice PT-P-568, de coordenadas N 7.739.566,05m e E 728.700,36m; 16°36'25" e 16,70 m até o vértice PT-P-569, de coordenadas N 7.739.582,06m e E 728.705,14m; 357°50'33" e 10,25 m até o vértice PT-P-570, de coordenadas N 7.739.592,30m e E 728.704,75m; 312°27'39" e 27,45 m até o vértice PT-P-571, de coordenadas N 7.739.610,83m e E 728.684,50m; 309°03'58" e 24,72 m até o vértice PT-P-572, de coordenadas N 7.739.626,41m e E 728.665,31m; 285°46'51" e 16,77 m até o vértice PT-P-573, de coordenadas N 7.739.630,97m e E 728.649,16m; 286°02'14" e 9,02 m até o vértice PT-P-574, de coordenadas N 7.739.633,47m e E 728.640,50m; 277°39'02" e 21,35 m até o vértice PT-P-575, de coordenadas N 7.739.636,31m e E 728.619,34m; 271°53'23" e 13,83 m até o vértice PT-P-576, de coordenadas N 7.739.636,76m e E 728.605,51m; 283°42'58" e 25,90 m até o vértice PT-P-577, de coordenadas N 7.739.642,91m e E 728.580,35m; 284°48'42" e 46,53 m até o vértice PT-P-578, de coordenadas N 7.739.654,80m e E 728.535,36m; 285°41'52" e 11,15 m até o vértice PT-P-579, de coordenadas N 7.739.657,82m e E 728.524,62m; 282°05'41" e 19,09 m até o vértice PT-P-580, de coordenadas N 7.739.661,82m e E 728.505,95m; 288°40'41" e 18,30 m até o vértice PT-P-581, de coordenadas N 7.739.667,68m e E 728.488,62m; 284°20'48" e 70,67 m até o vértice PT-P-582, de coordenadas N 7.739.685,19m e E 728.420,15m; 301°46'24" e 17,46 m até o vértice PT-P-583, de coordenadas N 7.739.694,39m e E 728.405,31m; 297°44'36" e 24,42 m até o vértice PT-P-584, de coordenadas N 7.739.705,76m e E 728.383,69m;




M E M O R I A L D E S C R I T I V O

339°37'25" e 5,24 m até o vértice **PT-P-585**, de coordenadas **N 7.739.710,67m** e **E 728.381,87m**; 306°19'37" e 2,96 m até o vértice **PT-P-586**, de coordenadas **N 7.739.712,42m** e **E 728.379,48m**; 355°06'03" e 6,16 m até o vértice **PT-P-587**, de coordenadas **N 7.739.718,56m** e **E 728.378,96m**; 348°32'46" e 10,96 m até o vértice **PT-P-588**, de coordenadas **N 7.739.729,30m** e **E 728.376,78m**; 351°21'16" e 12,14 m até o vértice **PT-P-589**, de coordenadas **N 7.739.741,30m** e **E 728.374,96m**; 343°45'40" e 7,53 m até o vértice **PT-P-590**, de coordenadas **N 7.739.748,53m** e **E 728.372,85m**; 346°04'18" e 9,04 m até o vértice **PT-P-591**, de coordenadas **N 7.739.757,31m** e **E 728.370,67m**; 358°27'07" e 7,79 m até o vértice **PT-P-592**, de coordenadas **N 7.739.765,10m** e **E 728.370,46m**; 347°50'35" e 15,83 m até o vértice **PT-P-593**, de coordenadas **N 7.739.780,57m** e **E 728.367,13m**; 18°37'52" e 32,40 m até o vértice **PT-P-594**, de coordenadas **N 7.739.811,28m** e **E 728.377,48m**; 35°16'06" e 19,08 m até o vértice **PT-P-595**, de coordenadas **N 7.739.826,86m** e **E 728.388,50m**; 31°02'55" e 16,26 m até o vértice **PT-P-596**, de coordenadas **N 7.739.840,79m** e **E 728.396,89m**; 54°03'03" e 22,71 m até o vértice **PT-P-597**, de coordenadas **N 7.739.854,12m** e **E 728.415,28m**; 76°51'06" e 13,73 m até o vértice **PT-P-598**, de coordenadas **N 7.739.857,25m** e **E 728.428,65m**; 68°55'14" e 20,68 m até o vértice **PT-P-599**, de coordenadas **N 7.739.864,69m** e **E 728.447,95m**; 69°20'02" e 17,10 m até o vértice **PT-P-600**, de coordenadas **N 7.739.870,72m** e **E 728.463,95m**; 57°09'07" e 13,91 m até o vértice **PT-P-601**, de coordenadas **N 7.739.878,27m** e **E 728.475,63m**; 35°44'53" e 13,11 m até o vértice **PT-P-602**, de coordenadas **N 7.739.887,29m** e **E 728.482,13m**; 24°17'45" e 13,48 m até o vértice **PT-P-603**, de coordenadas **N 7.739.899,57m** e **E 728.487,67m**; 8°38'44" e 12,14 m até o vértice **PT-P-604**, de coordenadas **N 7.739.911,57m** e **E 728.489,50m**; 345°55'07" e 10,82 m até o vértice **PT-P-605**, de coordenadas **N 7.739.922,06m** e **E 728.486,86m**; 300°56'17" e 13,38 m até o vértice **PT-P-606**, de coordenadas **N 7.739.928,94m** e **E 728.475,39m**; 318°41'29" e 6,17 m até o vértice **PT-P-607**, de coordenadas **N 7.739.933,57m** e **E 728.471,32m**; 36°12'09" e 8,44 m até o vértice **PT-P-608**, de coordenadas **N 7.739.940,38m** e **E 728.476,30m**; 12°19'10" e 6,25 m até o vértice **PT-P-609**, de coordenadas **N 7.739.946,49m** e **E 728.477,63m**; 73°03'22" e 10,23 m até o vértice **PT-P-610**, de coordenadas **N 7.739.949,47m** e **E 728.487,43m**; 80°01'10" e 12,76 m até o vértice **PT-P-611**, de coordenadas **N 7.739.951,68m** e **E 728.499,99m**; 171°24'46" e 10,58 m até o vértice **PT-P-612**, de coordenadas **N 7.739.941,22m** e **E 728.501,57m**; 153°26'06" e 7,53 m até o vértice **PT-P-613**, de coordenadas **N 7.739.934,49m** e **E 728.504,94m**; 131°42'14" e 9,49 m até o vértice **PT-P-614**, de coordenadas **N 7.739.928,17m** e **E 728.512,02m**; 163°32'46" e 7,06 m até o vértice **PT-P-615**, de coordenadas **N 7.739.921,40m** e **E 728.514,03m**; 174°25'40" e 23,13 m até o vértice **PT-P-616**, de coordenadas **N 7.739.898,38m** e **E 728.516,27m**; 146°56'30" e 22,07 m até o vértice **PT-P-617**, de




MEMORIAL DESCRITIVO

coordenadas N 7.739.879,88m e E 728.528,31m; 124°03'35" e 19,61 m até o vértice PT-P-618, de coordenadas N 7.739.868,90m e E 728.544,56m; 110°24'19" e 18,72 m até o vértice PT-P-619, de coordenadas N 7.739.862,37m e E 728.562,10m; 87°54'17" e 11,52 m até o vértice PT-P-620, de coordenadas N 7.739.862,79m e E 728.573,61m; 107°36'27" e 49,19 m até o vértice PT-P-621, de coordenadas N 7.739.847,91m e E 728.620,49m; 133°14'35" e 16,19 m até o vértice PT-P-622, de coordenadas N 7.739.836,82m e E 728.632,29m; 147°32'18" e 32,23 m até o vértice PT-P-623, de coordenadas N 7.739.809,63m e E 728.649,59m; 142°40'00" e 18,23 m até o vértice PT-P-624, de coordenadas N 7.739.795,13m e E 728.660,64m; 111°27'24" e 15,16 m até o vértice PT-P-625, de coordenadas N 7.739.789,59m e E 728.674,75m; 71°33'54" e 18,42 m até o vértice PT-P-626, de coordenadas N 7.739.795,42m e E 728.692,22m; 41°24'12" e 17,40 m até o vértice PT-P-627, de coordenadas N 7.739.808,47m e E 728.703,73m; 6°05'56" e 12,88 m até o vértice PT-P-628, de coordenadas N 7.739.821,28m e E 728.705,10m; 354°58'33" e 12,82 m até o vértice PT-P-629, de coordenadas N 7.739.834,05m e E 728.703,98m; 344°44'42" e 8,80 m até o vértice PT-P-630, de coordenadas N 7.739.842,54m e E 728.701,66m; 326°12'45" e 57,30 m até o vértice PT-P-631, de coordenadas N 7.739.890,16m e E 728.669,80m; 330°02'57" e 10,89 m até o vértice PT-P-632, de coordenadas N 7.739.899,60m e E 728.664,36m; 324°42'24" e 7,65 m até o vértice PT-P-633, de coordenadas N 7.739.905,85m e E 728.659,94m; 309°32'54" e 6,01 m até o vértice PT-P-634, de coordenadas N 7.739.909,68m e E 728.655,31m; 299°05'20" e 5,70 m até o vértice PT-P-635, de coordenadas N 7.739.912,45m e E 728.650,32m; 261°55'47" e 4,75 m até o vértice PT-P-636, de coordenadas N 7.739.911,78m e E 728.645,62m; 221°13'40" e 4,53 m até o vértice PT-P-637, de coordenadas N 7.739.908,38m e E 728.642,64m; 218°17'25" e 3,40 m até o vértice PT-P-638, de coordenadas N 7.739.905,71m e E 728.640,53m; 155°53'52" e 2,92 m até o vértice PT-P-639, de coordenadas N 7.739.903,04m e E 728.641,73m; 249°00'05" e 3,72 m até o vértice PT-P-640, de coordenadas N 7.739.901,71m e E 728.638,25m; 279°34'27" e 2,95 m até o vértice PT-P-641, de coordenadas N 7.739.902,20m e E 728.635,34m; 307°48'24" e 2,58 m até o vértice PT-P-642, de coordenadas N 7.739.903,78m e E 728.633,30m; 322°35'41" e 3,76 m até o vértice PT-P-643, de coordenadas N 7.739.906,76m e E 728.631,02m; 280°11'29" e 3,17 m até o vértice PT-P-644, de coordenadas N 7.739.907,32m e E 728.627,90m; 305°38'23" e 2,29 m até o vértice PT-P-645, de coordenadas N 7.739.908,66m e E 728.626,04m; 259°41'43" e 2,35 m até o vértice PT-P-646, de coordenadas N 7.739.908,24m e E 728.623,72m; 325°50'25" e 2,37 m até o vértice PT-P-647, de coordenadas N 7.739.910,20m e E 728.622,39m; 288°48'43" e 3,37 m até o vértice PT-P-648, de coordenadas N 7.739.911,29m e E 728.619,20m; 315°30'36" e 8,36 m até o vértice PT-P-649, de coordenadas N 7.739.917,25m e E 728.613,34m; 299°40'00" e




MEMORIAL DESCRITIVO

6,38 m até o vértice **PT-P-650**, de coordenadas **N 7.739.920,41m** e **E 728.607,79m**; $243^{\circ}48'43''$ e 1,19 m até o vértice **PT-P-651**, de coordenadas **N 7.739.919,89m** e **E 728.606,72m**; $336^{\circ}03'32''$ e 4,80 m até o vértice **PT-P-652**, de coordenadas **N 7.739.924,27m** e **E 728.604,77m**; $339^{\circ}35'59''$ e 4,53 m até o vértice **PT-P-653**, de coordenadas **N 7.739.928,52m** e **E 728.603,19m**; $352^{\circ}38'51''$ e 4,39 m até o vértice **PT-P-654**, de coordenadas **N 7.739.932,87m** e **E 728.602,63m**; $10^{\circ}50'25''$ e 3,36 m até o vértice **PT-P-655**, de coordenadas **N 7.739.936,17m** e **E 728.603,26m**; $41^{\circ}16'33''$ e 4,20 m até o vértice **PT-P-656**, de coordenadas **N 7.739.939,33m** e **E 728.606,04m**; $74^{\circ}44'42''$ e 2,80 m até o vértice **PT-P-657**, de coordenadas **N 7.739.940,06m** e **E 728.608,74m**; $103^{\circ}12'04''$ e 2,92 m até o vértice **PT-P-658**, de coordenadas **N 7.739.939,40m** e **E 728.611,58m**; $76^{\circ}33'43''$ e 4,08 m até o vértice **PT-P-659**, de coordenadas **N 7.739.940,35m** e **E 728.615,55m**; $15^{\circ}15'18''$ e 2,00 m até o vértice **PT-P-660**, de coordenadas **N 7.739.942,28m** e **E 728.616,07m**; $79^{\circ}35'32''$ e 5,24 m até o vértice **PT-P-661**, de coordenadas **N 7.739.943,22m** e **E 728.621,23m**; $57^{\circ}28'57''$ e 6,66 m até o vértice **PT-P-662**, de coordenadas **N 7.739.946,80m** e **E 728.626,85m**; $79^{\circ}20'46''$ e 3,61 m até o vértice **PT-P-663**, de coordenadas **N 7.739.947,47m** e **E 728.630,39m**; $21^{\circ}36'53''$ e 4,00 m até o vértice **PT-P-664**, de coordenadas **N 7.739.951,19m** e **E 728.631,86m**; $51^{\circ}20'25''$ e 6,29 m até o vértice **PT-P-665**, de coordenadas **N 7.739.955,12m** e **E 728.636,78m**; $89^{\circ}35'51''$ e 7,49 m até o vértice **PT-P-666**, de coordenadas **N 7.739.955,17m** e **E 728.644,27m**; $72^{\circ}19'41''$ e 10,00 m até o vértice **PT-P-667**, de coordenadas **N 7.739.958,21m** e **E 728.653,80m**; $104^{\circ}12'53''$ e 4,58 m até o vértice **PT-P-668**, de coordenadas **N 7.739.952,17m** e **E 728.677,62m**; $101^{\circ}14'14''$ e 16,30 m até o vértice **PT-P-669**, de coordenadas **N 7.739.949,00m** e **E 728.693,61m**; $97^{\circ}28'43''$ e 34,92 m até o vértice **PT-P-670**, de coordenadas **N 7.739.944,45m** e **E 728.728,23m**; $88^{\circ}41'50''$ e 30,10 m até o vértice **PT-P-671**, de coordenadas **N 7.739.945,14m** e **E 728.758,32m**; $83^{\circ}57'21''$ e 6,00 m até o vértice **PT-P-672**, de coordenadas **N 7.739.945,77m** e **E 728.764,28m**; $65^{\circ}27'08''$ e 17,61 m até o vértice **PT-P-673**, de coordenadas **N 7.739.953,08m** e **E 728.780,30m**; $51^{\circ}25'11''$ e 17,75 m até o vértice **PT-P-674**, de coordenadas **N 7.739.964,16m** e **E 728.794,18m**; $33^{\circ}32'57''$ e 21,75 m até o vértice **PT-P-675**, de coordenadas **N 7.739.982,49m** e **E 728.805,89m**; $86^{\circ}14'12''$ e 21,12 m até o vértice **PT-P-676**, de coordenadas **N 7.739.983,88m** e **E 728.826,96m**; $74^{\circ}19'02''$ e 21,03 m até o vértice **PT-P-677**, de coordenadas **N 7.739.989,56m** e **E 728.847,21m**; $91^{\circ}23'21''$ e 24,61 m até o vértice **PT-P-678**, de coordenadas **N 7.739.988,97m** e **E 728.871,81m**; $70^{\circ}55'51''$ e 6,01 m até o vértice **PT-P-679**, de coordenadas **N 7.739.990,93m** e **E 728.877,49m**; $74^{\circ}45'11''$ e 21,55 m até o vértice **PT-P-680**, de coordenadas **N 7.739.996,60m** e **E 728.898,28m**; $93^{\circ}26'41''$ e 9,05 m até o vértice **PT-P-681**, de coordenadas **N 7.739.996,05m** e **E 728.907,32m**; $122^{\circ}46'30''$ e 6,09 m até o vértice **PT-P-682**, de coordenadas **N**




MEMORIAL DESCRITIVO

7.739.992,76m e E 728.912,44m; 145°02'26" e 10,11 m até o vértice **PT-P-683**, de coordenadas N 7.739.984,47m e E 728.918,23m; 120°14'36" e 11,01 m até o vértice **PT-P-684**, de coordenadas N 7.739.978,93m e E 728.927,74m; 144°08'14" e 14,38 m até o vértice **PT-P-685**, de coordenadas N 7.739.967,28m e E 728.936,17m; 153°05'08" e 12,87 m até o vértice **PT-P-686**, de coordenadas N 7.739.955,80m e E 728.941,99m; 135°30'42" e 5,56 m até o vértice **PT-P-687**, de coordenadas N 7.739.951,84m e E 728.945,89m; 136°58'57" e 6,46 m até o vértice **PT-P-688**, de coordenadas N 7.739.947,12m e E 728.950,29m; 226°57'09" e 6,55 m até o vértice **PT-P-689**, de coordenadas N 7.739.942,64m e E 728.945,50m; 196°57'42" e 14,68 m até o vértice **PT-P-690**, de coordenadas N 7.739.928,61m e E 728.941,22m; 114°21'45" e 4,08 m até o vértice **PT-P-691**, de coordenadas N 7.739.926,92m e E 728.944,94m; 135°00'00" e 4,49 m até o vértice **PT-P-692**, de coordenadas N 7.739.923,75m e E 728.948,11m; 141°52'54" e 11,60 m até o vértice **PT-P-693**, de coordenadas N 7.739.914,62m e E 728.955,27m; 100°45'26" e 15,70 m até o vértice **PT-P-694**, de coordenadas N 7.739.911,69m e E 728.970,70m; 85°13'11" e 14,95 m até o vértice **PT-P-695**, de coordenadas N 7.739.912,94m e E 728.985,59m; 32°12'58" e 15,63 m até o vértice **PT-P-696**, de coordenadas N 7.739.917,71m e E 729.000,47m; 50°41'04" e 10,77 m até o vértice **PT-P-697**, de coordenadas N 7.739.924,54m e E 729.008,81m; 32°07'30" e 10,69 m até o vértice **PT-P-698**, de coordenadas N 7.739.933,59m e E 729.014,49m; 25°42'36" e 2,10 m até o vértice **PT-P-699**, de coordenadas N 7.739.935,49m e E 729.015,40m; 53°38'21" e 9,09 m até o vértice **PT-P-700**, de coordenadas N 7.739.940,87m e E 729.022,72m; 46°27'31" e 10,72 m até o vértice **PT-P-701**, de coordenadas N 7.739.948,26m e E 729.030,49m; 32°29'03" e 11,79 m até o vértice **PT-P-702**, de coordenadas N 7.739.958,21m e E 729.036,83m; 6°59'31" e 14,99 m até o vértice **PT-P-703**, de coordenadas N 7.739.973,09m e E 729.038,65m; 327°20'21" e 13,01 m até o vértice **PT-P-704**, de coordenadas N 7.739.984,04m e E 729.031,63m; 304°35'37" e 20,06 m até o vértice **PT-P-705**, de coordenadas N 7.739.995,42m e E 729.015,12m; 279°17'01" e 7,40 m até o vértice **PT-P-706**, de coordenadas N 7.739.996,62m e E 729.007,82m; 313°44'17" e 11,27 m até o vértice **PT-P-707**, de coordenadas N 7.740.004,41m e E 728.999,68m; 334°26'24" e 28,63 m até o vértice **PT-P-708**, de coordenadas N 7.740.030,23m e E 728.987,33m; 1°12'07" e 10,04 m até o vértice **PT-P-709**, de coordenadas N 7.740.040,27m e E 728.987,54m; 24°41'10" e 15,80 m até o vértice **PT-P-710**, de coordenadas N 7.740.054,62m e E 728.994,14m; 60°49'34" e 9,83 m até o vértice **PT-P-711**, de coordenadas N 7.740.059,41m e E 729.002,72m; 50°28'33" e 13,26 m até o vértice **PT-P-712**, de coordenadas N 7.740.067,85m e E 729.012,95m; 73°25'52" e 4,43 m até o vértice **PT-P-713**, de coordenadas N 7.740.069,12m e E 729.017,19m; 88°57'19" e 11,55 m até o vértice **PT-P-714**, de coordenadas N 7.740.069,33m e E




MEMORIAL DESCRITIVO

729.028,74m; 77°18'33" e 18,85 m até o vértice **PT-P-715**, de coordenadas N 7.740.073,47m e E 729.047,13m; 89°47'56" e 20,00 m até o vértice **PT-P-716**, de coordenadas N 7.740.073,54m e E 729.067,13m; 80°46'56" e 16,21 m até o vértice **PT-P-717**, de coordenadas N 7.740.076,13m e E 729.083,13m; 90°00'00" e 24,00 m até o vértice **PT-P-718**, de coordenadas N 7.740.076,13m e E 729.107,13m; 94°47'18" e 13,45 m até o vértice **PT-P-719**, de coordenadas N 7.740.075,01m e E 729.120,54m; 127°37'01" e 8,88 m até o vértice **PT-P-720**, de coordenadas N 7.740.069,59m e E 729.127,57m; 168°10'59" e 20,22 m até o vértice **PT-P-721**, de coordenadas N 7.740.049,80m e E 729.131,72m; 156°56'24" e 11,42 m até o vértice **PT-P-722**, de coordenadas N 7.740.039,29m e E 729.136,19m; 141°36'22" e 11,22 m até o vértice **PT-P-723**, de coordenadas N 7.740.030,50m e E 729.143,16m; 106°45'21" e 13,63 m até o vértice **PT-P-724**, de coordenadas N 7.740.026,57m e E 729.156,21m; 72°38'30" e 14,17 m até o vértice **PT-P-725**, de coordenadas N 7.740.030,80m e E 729.169,74m; 99°46'18" e 12,82 m até o vértice **PT-P-726**, de coordenadas N 7.740.028,62m e E 729.182,37m; 95°58'28" e 48,55 m até o vértice **PT-P-727**, de coordenadas N 7.740.023,57m e E 729.230,66m; 104°34'17" e 27,34 m até o vértice **PT-P-728**, de coordenadas N 7.740.016,69m e E 729.257,12m; 94°16'09" e 45,25 m até o vértice **PT-P-729**, de coordenadas N 7.740.013,32m e E 729.302,25m; 86°44'53" e 12,37 m até o vértice **PT-P-730**, de coordenadas N 7.740.014,02m e E 729.314,60m; 84°14'04" e 18,16 m até o vértice **PT-P-731**, de coordenadas N 7.740.015,85m e E 729.332,67m; 65°34'47" e 21,18 m até o vértice **PT-P-732**, de coordenadas N 7.740.024,60m e E 729.351,95m; 46°42'39" e 19,12 m até o vértice **PT-P-733**, de coordenadas N 7.740.037,71m e E 729.365,87m; 28°31'05" e 11,28 m até o vértice **PT-P-734**, de coordenadas N 7.740.047,62m e E 729.371,25m; 22°23'38" e 7,88 m até o vértice **PT-P-735**, de coordenadas N 7.740.054,90m e E 729.374,25m; 26°07'52" e 8,29 m até o vértice **PT-P-736**, de coordenadas N 7.740.062,34m e E 729.377,90m; 5°42'38" e 13,40 m até o vértice **PT-P-737**, de coordenadas N 7.740.075,68m e E 729.379,24m; 9°19'25" e 9,53 m até o vértice **PT-P-738**, de coordenadas N 7.740.085,08m e E 729.380,78m; 358°09'35" e 17,48 m até o vértice **PT-P-739**, de coordenadas N 7.740.102,56m e E 729.380,22m; 342°03'02" e 5,24 m até o vértice **PT-P-740**, de coordenadas N 7.740.107,54m e E 729.378,61m; 338°29'11" e 32,44 m até o vértice **PT-P-741**, de coordenadas N 7.740.137,72m e E 729.366,71m; 323°07'48" e 3,51 m até o vértice **PT-P-742**, de coordenadas N 7.740.140,53m e E 729.364,60m; 11°09'36" e 21,03 m até o vértice **PT-P-743**, de coordenadas N 7.740.161,16m e E 729.368,67m; 31°46'51" e 18,99 m até o vértice **PT-P-744**, de coordenadas N 7.740.177,30m e E 729.378,68m; 26°52'23" e 14,60 m até o vértice **PT-P-745**, de coordenadas N 7.740.190,32m e E 729.385,27m; 32°28'16" e 4,58 m até o vértice **PT-P-746**, de coordenadas N 7.740.194,18m e E 729.387,73m; 30°19'10" e 8,03 m até o vértice **PT-P-747**, de



MEMORIAL DESCRITIVO

coordenadas N 7.740.201,11m e E 729.391,78m; 48°31'17" e 7,27 m até o vértice **PT-P-748**, de coordenadas N 7.740.205,93m e E 729.397,23m; 16°23'22" e 9,95 m até o vértice **PT-P-749**, de coordenadas N 7.740.215,48m e E 729.400,04m; 11°40'41" e 18,20 m até o vértice **PT-P-750**, de coordenadas N 7.740.233,30m e E 729.403,72m; 335°53'52" e 1,46 m até o vértice **PT-P-751**, de coordenadas N 7.740.234,64m e E 729.403,13m; 31°51'04" e 12,44 m até o vértice **PT-P-752**, de coordenadas N 7.740.245,20m e E 729.409,69m; 79°55'10" e 4,81 m até o vértice **PT-P-753**, de coordenadas N 7.740.246,04m e E 729.414,43m; 66°50'42" e 6,07 m até o vértice **PT-P-754**, de coordenadas N 7.740.248,43m e E 729.420,01m; 76°03'24" e 5,24 m até o vértice **PT-P-755**, de coordenadas N 7.740.249,69m e E 729.425,09m; 46°25'49" e 18,89 m até o vértice **PT-P-756**, de coordenadas N 7.740.262,71m e E 729.438,78m; 61°46'24" e 9,20 m até o vértice **PT-P-757**, de coordenadas N 7.740.267,06m e E 729.446,89m; 94°15'04" e 25,09 m até o vértice **PT-P-758**, de coordenadas N 7.740.265,20m e E 729.471,91m; 80°59'43" e 6,50 m até o vértice **PT-P-759**, de coordenadas N 7.740.266,22m e E 729.478,33m; 63°19'18" e 15,87 m até o vértice **PT-P-760**, de coordenadas N 7.740.273,34m e E 729.492,51m; 62°49'46" e 20,42 m até o vértice **PT-P-761**, de coordenadas N 7.740.282,67m e E 729.510,68m; 76°25'14" e 18,42 m até o vértice **PT-P-762**, de coordenadas N 7.740.286,99m e E 729.528,58m; 66°27'19" e 19,06 m até o vértice **PT-P-763**, de coordenadas N 7.740.294,61m e E 729.546,06m; 53°42'53" e 20,64 m até o vértice **PT-P-764**, de coordenadas N 7.740.306,82m e E 729.562,69m; 95°31'03" e 19,43 m até o vértice **PT-P-765**, de coordenadas N 7.740.304,95m e E 729.582,03m; 84°10'08" e 12,87 m até o vértice **PT-P-766**, de coordenadas N 7.740.306,26m e E 729.594,83m; 68°27'32" e 14,34 m até o vértice **PT-P-767**, de coordenadas N 7.740.311,52m e E 729.608,17m; 57°24'51" e 8,08 m até o vértice **PT-P-768**, de coordenadas N 7.740.315,87m e E 729.614,98m; 77°28'16" e 13,59 m até o vértice **PT-P-769**, de coordenadas N 7.740.318,82m e E 729.628,24m; 63°26'06" e 6,91 m até o vértice **PT-P-770**, de coordenadas N 7.740.321,91m e E 729.634,42m; 55°30'45" e 9,79 m até o vértice **PT-P-771**, de coordenadas N 7.740.327,45m e E 729.642,49m; 47°50'01" e 14,81 m até o vértice **PT-P-772**, de coordenadas N 7.740.337,39m e E 729.653,46m; 22°26'49" e 19,67 m até o vértice **PT-P-773**, de coordenadas N 7.740.355,57m e E 729.660,97m; 31°01'39" e 10,84 m até o vértice **PT-P-774**, de coordenadas N 7.740.364,86m e E 729.666,56m; 16°37'15" e 4,91 m até o vértice **PT-P-775**, de coordenadas N 7.740.369,57m e E 729.667,97m; 43°19'31" e 33,96 m até o vértice **PT-P-776**, de coordenadas N 7.740.394,27m e E 729.691,27m; 35°54'35" e 7,54 m até o vértice **PT-P-777**, de coordenadas N 7.740.400,38m e E 729.695,69m; 42°55'15" e 15,05 m até o vértice **PT-P-778**, de coordenadas N 7.740.411,40m e E 729.705,94m; 19°03'28" e 4,08 m até o vértice **PT-P-779**, de coordenadas N 7.740.415,26m e E 729.707,27m; 13°07'13" e 9,58



**GESTÃO
ENGENHARIA**

M E M O R I A L D E S C R I T I V O

m até o vértice **PT-P-780**, de coordenadas **N 7.740.424,59m** e **E 729.709,45m**; **1°14'19"** e **25,97 m** até o vértice **PT-P-781**, de coordenadas **N 7.740.450,56m** e **E 729.710,01m**; **358°46'05"** e **13,06 m** até o vértice **PT-P-782**, de coordenadas **N 7.740.463,61m** e **E 729.709,73m**; **67°58'45"** e **16,04 m** até o vértice **PT-P-2220**, ponto inicial da descrição deste perímetro. Todas as coordenadas aqui descritas estão georreferenciadas ao Sistema Geodésico Brasileiro, a partir da estação ativa da RBMC de Brasília, de coordenadas N m e E m, e encontram-se representadas no Sistema U T M, referenciadas ao **Meridiano Central nº 45°00'**, fuso -23, tendo como datum o SIRGAS2000. Todos os azimutes e distâncias, área e perímetro foram calculados no plano de projeção U T M.

Observações:

A planta anexa é parte integrante deste memorial descritivo.

Ponte Nova, 10 de Março de 2022.

Uanderson Francisco dos Santos
Engenheiro Agrimensor e Cartografo
CREA: MG-141.756/D
Credenciamento INCRA: QXQV

Prefeitura Municipal de Oratórios



MUNICÍPIO DE ORATÓRIOS MINAS GERAIS

LEI 609/2022

Delimita o perímetro urbano do Município de Oratórios e dá outras providências.

ANEXO IV

Áreas Não Edificáveis

- Faixa Não edificável FNE-1: área de 8.869,948 m²;
- Faixa Não edificável FNE-2: área de 7.618,032 m²;
- Faixa Não edificável FNE-3: área de 18.813,573 m²;
- Faixa Não edificável FNE-4: área de 16.636,076 m²;
- Faixa Não edificável FNE-5: área de 28.848,374 m²;
- Faixa Não edificável FNE-6: área de 29.045,482 m²;
- Faixa Não edificável FNE-7: área de 16.455,103 m²;
- Faixa Não edificável FNE-8: área de 100.693,660 m².



MUNICÍPIO DE ORATÓRIOS MINAS GERAIS


LEI 609/2022

Delimita o perímetro urbano do Município de Oratórios e dá outras providências.

ANEXO V

Zona Especial de Interesse Social

- Zona Especial de Interesse Social - ZEIS: 3.046,920 m²



**GESTÃO
ENGENHARIA**

MEMORIAL DESCRITIVO

Proprietário: Prefeitura Municipal de Oratórios

Propriedade: Zona Especial de Interesse Social

Área: 0,3033 ha (3.033,142 m²)

Perímetro: 239,27 m

DESCRIÇÃO

Inicia-se a descrição deste perímetro no vértice **PT-P-2777**, de coordenadas N 7.737.744,05m e E 728.956,45m; ; deste, segue com os seguintes azimutes e distâncias: 118°48'21" e 78,95 m até o vértice **PT-P-2778**, de coordenadas N 7.737.706,01m e E 729.025,63m; 210°06'16" e 40,43 m até o vértice **PT-P-2779**, de coordenadas N 7.737.671,03m e E 729.005,35m; 201°24'00" e 5,51 m até o vértice **PT-P-2780**, de coordenadas N 7.737.665,90m e E 729.003,34m; 206°56'30" e 4,42 m até o vértice **PT-P-2781**, de coordenadas N 7.737.661,96m e E 729.001,34m; 212°50'37" e 1,56 m até o vértice **PT-P-2782**, de coordenadas N 7.737.660,65m e E 729.000,49m; 296°26'07" e 38,73 m até o vértice **PT-P-2783**, de coordenadas N 7.737.677,89m e E 728.965,81m; 270°00'00" e 2,00 m até o vértice **PT-P-2784**, de coordenadas N 7.737.677,89m e E 728.963,81m; 0°15'24" e 3,79 m até o vértice **PT-P-2785**, de coordenadas N 7.737.681,68m e E 728.963,83m; 351°52'31" e 13,82 m até o vértice **PT-P-2786**, de coordenadas N 7.737.695,36m e E 728.961,88m; 7°11'12" e 21,75 m até o vértice **PT-P-2787**, de coordenadas N 7.737.716,94m e E 728.964,60m; 343°16'11" e 28,31 m até o vértice **PT-P-2777**, ponto inicial da descrição deste perímetro. Todas as coordenadas aqui descritas estão georreferenciadas ao Sistema Geodésico Brasileiro, a partir da estação ativa da RBMC de Brasília, de coordenadas N m e E m, e encontram-se representadas no Sistema U T M, referenciadas ao Meridiano Central n° 45°00', fuso -23, tendo como datum o SIRGAS2000. Todos os azimutes e distâncias, área e perímetro foram calculados no plano de projeção U T M.

Observações:


A planta anexa é parte integrante deste memorial descritivo.

Ponte Nova, 10 de Março de 2022.

Uanderson Francisco dos Santos

AVENIDA CAETANO MARINHO, 153 - BAIRRO CENTRO - PONTE NOVA - MG, Tel: (31)3817-5035

Engenheiro: Uanderson Francisco dos Santos, uanderson@gestaoengenharia.com, cel.: (31)98021-4204, Whatsapp: (31)99798-2287



**GESTÃO
ENGENHARIA**

MEMORIAL DESCRITIVO

Engenheiro Agrimensor e Cartografo
CREA: MG-141.756/D
Credenciamento INCRA: QXQV

Prefeitura Municipal de Oratorios



MUNICÍPIO DE ORATÓRIOS MINAS GERAIS


LEI 609/2022

Delimita o perímetro urbano do Município de Oratórios e dá outras providências.

ANEXO VI

Rodovia Estadual (Oratórios/Amparo do Serra)

- Rodovia Estadual LMG- 826 – Trecho LMG826-1: 4.223,613 m²
- Rodovia Estadual LMG- 826 – Trecho LMG826-2: 7.568,426 m²



**GESTÃO
ENGENHARIA**

MEMORIAL DESCRITIVO

Proprietário: Prefeitura Municipal de Oratórios


Propriedade: Estrada Oratórios / Amparo do Serra 02 (LMG826-1)

Área: 0,4224 ha (4.223,613 m²)

Perímetro: 1.132,57 m

DESCRIÇÃO

Inicia-se a descrição deste perímetro no vértice **PT-P-842**, de coordenadas N 7.738.890,79m e E 728.897,14m; ; deste, segue com os seguintes azimutes e distâncias: 114°46'01" e 8,65 m até o vértice **PT-P-863**, de coordenadas N 7.738.887,17m e E 728.904,99m; 209°27'03" e 21,22 m até o vértice **PT-P-912**, de coordenadas N 7.738.868,69m e E 728.894,56m; 203°47'10" e 27,23 m até o vértice **PT-P-911**, de coordenadas N 7.738.843,78m e E 728.883,58m; 188°24'10" e 30,46 m até o vértice **PT-P-910**, de coordenadas N 7.738.813,64m e E 728.879,12m; 181°15'07" e 154,18 m até o vértice **PT-P-909**, de coordenadas N 7.738.659,50m e E 728.875,76m; 167°52'23" e 39,44 m até o vértice **PT-P-908**, de coordenadas N 7.738.620,94m e E 728.884,04m; 159°33'19" e 36,62 m até o vértice **PT-P-907**, de coordenadas N 7.738.586,63m e E 728.896,83m; 151°06'13" e 14,48 m até o vértice **PT-P-906**, de coordenadas N 7.738.573,95m e E 728.903,83m; 143°46'48" e 11,63 m até o vértice **PT-P-905**, de coordenadas N 7.738.564,57m e E 728.910,70m; 133°42'19" e 9,96 m até o vértice **PT-P-904**, de coordenadas N 7.738.557,69m e E 728.917,90m; 123°22'19" e 8,92 m até o vértice **PT-P-903**, de coordenadas N 7.738.553,06m e E 728.924,93m; 107°50'55" e 11,33 m até o vértice **PT-P-902**, de coordenadas N 7.738.549,58m e E 728.935,72m; 98°19'51" e 11,02 m até o vértice **PT-P-901**, de coordenadas N 7.738.547,99m e E 728.946,62m; 87°32'52" e 9,94 m até o vértice **PT-P-900**, de coordenadas N 7.738.548,41m e E 728.956,55m; 77°05'23" e 10,87 m até o vértice **PT-P-899**, de coordenadas N 7.738.550,84m e E 728.967,14m; 63°35'42" e 42,53 m até o vértice **PT-P-898**, de coordenadas N 7.738.569,75m e E 729.005,24m; 70°45'55" e 11,62 m até o vértice **PT-P-897**, de coordenadas N 7.738.573,58m e E 729.016,21m; 76°49'18" e 15,63 m até o vértice **PT-P-896**, de coordenadas N 7.738.577,15m e E 729.031,44m; 83°54'59" e 11,42 m até o vértice **PT-P-895**, de coordenadas N 7.738.578,36m e E 729.042,79m; 94°16'38" e 18,79 m até o vértice **PT-P-894**, de coordenadas N 7.738.576,96m e E 729.061,52m; 100°40'42" e 13,74 m até o vértice **PT-P-893**, de coordenadas N 7.738.574,41m e E 729.075,03m; 103°46'24" e 21,36 m até o vértice **PT-P-892**, de coordenadas N 7.738.569,32m e E 729.095,77m; 105°21'22" e 12,78 m até o vértice **PT-P-891**, de coordenadas N 7.738.565,94m e E 729.108,09m; 106°07'33" e 4,36 m até o vértice **PT-P-890**, de coordenadas N 7.738.564,73m e E 729.112,28m; 157°48'19" e 6,79 m até o vértice **PT-P-869**, de coordenadas N 7.738.558,44m e E 729.114,84m; 283°56'47" e 22,39 m até o vértice **PT-P-868**, de coordenadas N 7.738.563,84m e E 729.093,11m; 282°14'50" e 32,38 m até o vértice **PT-P-867**, de coordenadas N 7.738.570,71m e E 729.061,46m; 271°52'36" e 25,39 m até o vértice **PT-P-866**, de coordenadas N 7.738.571,54m e E 729.036,09m; 258°34'51"




M E M O R I A L D E S C R I T I V O

e 9,97 m até o vértice **PT-P-865**, de coordenadas **N 7.738.569,56m** e **E 729.026,31m**; **259°07'17"** e 11,01 m até o vértice **PT-P-864**, de coordenadas **N 7.738.567,49m** e **E 729.015,49m**; **244°43'03"** e 27,06 m até o vértice **PT-P-863**, de coordenadas **N 7.738.887,17m** e **E 728.904,99m**; **243°12'54"** e 22,60 m até o vértice **PT-P-862**, de coordenadas **N 7.738.545,74m** e **E 728.970,85m**; **249°17'13"** e 12,34 m até o vértice **PT-P-861**, de coordenadas **N 7.738.541,38m** e **E 728.959,30m**; **265°16'00"** e 12,55 m até o vértice **PT-P-860**, de coordenadas **N 7.738.540,34m** e **E 728.946,80m**; **276°20'11"** e 15,07 m até o vértice **PT-P-859**, de coordenadas **N 7.738.542,00m** e **E 728.931,82m**; **287°41'24"** e 8,21 m até o vértice **PT-P-858**, de coordenadas **N 7.738.544,50m** e **E 728.923,99m**; **298°16'22"** e 11,69 m até o vértice **PT-P-857**, de coordenadas **N 7.738.550,04m** e **E 728.913,70m**; **313°47'47"** e 10,66 m até o vértice **PT-P-856**, de coordenadas **N 7.738.557,41m** e **E 728.906,01m**; **323°26'35"** e 17,99 m até o vértice **PT-P-855**, de coordenadas **N 7.738.571,86m** e **E 728.895,29m**; **332°45'20"** e 12,04 m até o vértice **PT-P-854**, de coordenadas **N 7.738.582,57m** e **E 728.889,78m**; **336°30'58"** e 18,29 m até o vértice **PT-P-853**, de coordenadas **N 7.738.599,34m** e **E 728.882,49m**; **342°18'22"** e 23,29 m até o vértice **PT-P-852**, de coordenadas **N 7.738.621,53m** e **E 728.875,42m**; **345°57'19"** e 20,57 m até o vértice **PT-P-851**, de coordenadas **N 7.738.641,49m** e **E 728.870,42m**; **353°06'12"** e 16,48 m até o vértice **PT-P-850**, de coordenadas **N 7.738.657,85m** e **E 728.868,44m**; **0°45'55"** e 81,73 m até o vértice **PT-P-849**, de coordenadas **N 7.738.739,57m** e **E 728.869,54m**; **0°00'00"** e 24,43 m até o vértice **PT-P-848**, de coordenadas **N 7.738.764,00m** e **E 728.869,54m**; **1°40'23"** e 46,62 m até o vértice **PT-P-847**, de coordenadas **N 7.738.810,60m** e **E 728.870,90m**; **5°05'29"** e 9,25 m até o vértice **PT-P-846**, de coordenadas **N 7.738.819,81m** e **E 728.871,72m**; **8°31'21"** e 15,35 m até o vértice **PT-P-845**, de coordenadas **N 7.738.835,00m** e **E 728.873,99m**; **13°38'14"** e 18,85 m até o vértice **PT-P-844**, de coordenadas **N 7.738.853,31m** e **E 728.878,44m**; **25°48'39"** e 27,52 m até o vértice **PT-P-843**, de coordenadas **N 7.738.878,09m** e **E 728.890,42m**; **27°51'59"** e 14,37 m até o vértice **PT-P-842**, ponto inicial da descrição deste perímetro. Todas as coordenadas aqui descritas estão georreferenciadas ao Sistema Geodésico Brasileiro, a partir da estação ativa da RBMC de Brasília, de coordenadas N m e E m, e encontram-se representadas no Sistema U T M, referenciadas ao **Meridiano Central nº 45°00'**, fuso -23, tendo como datum o SIRGAS2000. Todos os azimutes e distâncias, área e perímetro foram calculados no plano de projeção U T M.

Observações:

A planta anexa é parte integrante deste memorial descritivo.




**GESTÃO
ENGENHARIA**

MEMORIAL DESCRITIVO

Uanderson Francisco dos Santos
Engenheiro Agrimensor e Cartógrafo
CREA: MG-141.756/D
Credenciamento INCRA: QXQV

Prefeitura Municipal de Oratórios



**GESTÃO
ENGENHARIA**

MEMORIAL DESCRITIVO

Proprietário: Prefeitura Municipal de Oratórios


Propriedade: Estrada Oratórios / Amparo do Serra 02 (LMG826-2)

Área: 0,7568 ha (7.568,426 m²)

Perímetro: 2.450,75 m


DESCRIÇÃO

Inicia-se a descrição deste perímetro no vértice **PT-P-890**, de coordenadas N 7.738.564,73m e E 729.112,28m; ; deste, segue com os seguintes azimutes e distâncias: 106°07'33" e 0,13 m até o vértice **PT-P-1204**, de coordenadas N 7.738.564,69m e E 729.112,41m; 111°54'23" e 4,43 m até o vértice , de coordenadas N 7.738.564,69m e E 729.112,41m; 107°45'41" e 3,54 m até o vértice **PT-P-1203**, de coordenadas N 7.738.561,96m e E 729.119,89m; 101°32'22" e 22,77 m até o vértice **PT-P-1202**, de coordenadas N 7.738.557,40m e E 729.142,20m; 104°10'15" e 51,09 m até o vértice **PT-P-1201**, de coordenadas N 7.738.544,90m e E 729.191,73m; 108°59'05" e 13,01 m até o vértice **PT-P-1200**, de coordenadas N 7.738.540,66m e E 729.204,04m; 113°55'20" e 10,04 m até o vértice **PT-P-1199**, de coordenadas N 7.738.536,59m e E 729.213,22m; 127°04'32" e 9,03 m até o vértice **PT-P-1198**, de coordenadas N 7.738.531,14m e E 729.220,43m; 116°05'46" e 5,55 m até o vértice **PT-P-1197**, de coordenadas N 7.738.528,71m e E 729.225,41m; 143°32'35" e 6,47 m até o vértice **PT-P-1196**, de coordenadas N 7.738.523,50m e E 729.229,25m; 159°52'12" e 2,62 m até o vértice **PT-P-1195**, de coordenadas N 7.738.521,04m e E 729.230,15m; 161°54'41" e 12,77 m até o vértice **PT-P-1194**, de coordenadas N 7.738.509,78m e E 729.236,16m; 155°23'36" e 16,02 m até o vértice **PT-P-1193**, de coordenadas N 7.738.495,22m e E 729.242,83m; 162°28'32" e 19,68 m até o vértice **PT-P-1192**, de coordenadas N 7.738.476,45m e E 729.248,76m; 154°25'15" e 3,98 m até o vértice **PT-P-1191**, de coordenadas N 7.738.472,86m e E 729.250,48m; 171°58'55" e 9,78 m até o vértice **PT-P-1190**, de coordenadas N 7.738.463,18m e E 729.251,84m; 227°06'52" e 0,64 m até o vértice **PT-P-1188**, de coordenadas N 7.738.456,85m e E 729.251,75m; 176°21'25" e 5,90 m até o vértice , de coordenadas N 7.738.564,69m e E 729.112,41m; 173°01'10" e 20,99 m até o vértice **PT-P-1187**, de coordenadas N 7.738.436,01m e E 729.254,30m; 178°59'54" e 13,60 m até o vértice **PT-P-1186**, de coordenadas N 7.738.422,42m e E 729.254,53m; 184°26'14" e 24,34 m até o vértice **PT-P-1185**, de coordenadas N 7.738.398,15m e E 729.252,65m; 189°40'07" e 17,47 m até o vértice **PT-P-1184**, de coordenadas N 7.738.380,93m e E 729.249,72m; 195°03'00" e 65,88 m até o vértice **PT-P-1183**, de coordenadas N 7.738.317,30m e E 729.232,61m; 194°38'38" e 18,37 m até o vértice **PT-P-1182**, de coordenadas N 7.738.299,53m e E 729.227,97m; 190°48'42" e 19,16 m até o vértice **PT-P-1181**, de coordenadas N




MEMORIAL DESCRITIVO

7.738.280,71m e E 729.224,37m; 190°33'42" e 9,26 m até o vértice **PT-P-1180**, de coordenadas N 7.738.271,61m e E 729.222,67m; 188°51'15" e 16,18 m até o vértice **PT-P-1176**, de coordenadas N 7.738.255,62m e E 729.220,18m; 188°25'12" e 31,53 m até o vértice **PT-P-1175**, de coordenadas N 7.738.224,42m e E 729.215,57m; 181°44'49" e 92,05 m até o vértice **PT-P-347**, de coordenadas N 7.738.132,41m e E 729.212,76m; 198°00'21" e 34,00 m até o vértice **PT-P-1173**, de coordenadas N 7.738.100,07m e E 729.202,25m; 198°00'21" e 7,95 m até o vértice **PT-P-1172**, de coordenadas N 7.738.092,52m e E 729.199,79m; 207°32'50" e 35,39 m até o vértice **PT-P-1171**, de coordenadas N 7.738.061,14m e E 729.183,42m; 199°24'02" e 24,14 m até o vértice **PT-P-1170**, de coordenadas N 7.738.038,37m e E 729.175,41m; 187°48'29" e 32,21 m até o vértice **PT-P-1169**, de coordenadas N 7.738.006,46m e E 729.171,03m; 190°57'48" e 2,41 m até o vértice **PT-P-1168**, de coordenadas N 7.738.004,09m e E 729.170,57m; 189°16'42" e 8,11 m até o vértice **PT-P-1157**, de coordenadas N 7.737.982,85m e E 729.165,53m; 278°58'21" e 0,06 m até o vértice , de coordenadas N 7.738.564,69m e E 729.112,41m; 195°29'33" e 13,74 m até o vértice , de coordenadas N 7.738.564,69m e E 729.112,41m; 202°44'04" e 14,95 m até o vértice **PT-P-1156**, de coordenadas N 7.737.969,06m e E 729.159,76m; 203°16'13" e 10,20 m até o vértice **PT-P-1155**, de coordenadas N 7.737.959,69m e E 729.155,73m; 208°36'38" e 8,52 m até o vértice **PT-P-1154**, de coordenadas N 7.737.952,22m e E 729.151,65m; 206°58'09" e 12,31 m até o vértice **PT-P-1153**, de coordenadas N 7.737.941,24m e E 729.146,06m; 207°32'06" e 17,96 m até o vértice **PT-P-1152**, de coordenadas N 7.737.925,32m e E 729.137,76m; 208°34'24" e 17,97 m até o vértice **PT-P-1151**, de coordenadas N 7.737.909,54m e E 729.129,17m; 209°09'25" e 21,13 m até o vértice **PT-P-1150**, de coordenadas N 7.737.891,08m e E 729.118,87m; 208°12'19" e 19,73 m até o vértice **PT-P-1149**, de coordenadas N 7.737.873,70m e E 729.109,55m; 207°31'12" e 19,55 m até o vértice **PT-P-1148**, de coordenadas N 7.737.856,37m e E 729.100,52m; 208°04'59" e 31,15 m até o vértice **PT-P-1147**, de coordenadas N 7.737.828,88m e E 729.085,85m; 208°39'41" e 13,06 m até o vértice **PT-P-1146**, de coordenadas N 7.737.817,43m e E 729.079,59m; 210°08'59" e 18,75 m até o vértice **PT-P-1145**, de coordenadas N 7.737.801,21m e E 729.070,17m; 207°02'05" e 13,25 m até o vértice **PT-P-1144**, de coordenadas N 7.737.789,41m e E 729.064,15m; 208°28'56" e 20,77 m até o vértice **PT-P-1143**, de coordenadas N 7.737.771,15m e E 729.054,24m; 207°35'50" e 14,46 m até o vértice **PT-P-1142**, de coordenadas N 7.737.758,33m e E 729.047,54m; 206°51'57" e 8,27 m até o vértice **PT-P-1141**, de coordenadas N 7.737.750,95m e E 729.043,80m; 209°33'13" e 10,83 m até o vértice **PT-P-1140**, de coordenadas N 7.737.741,53m e E 729.038,46m; 209°07'35" e 15,06 m até o vértice **PT-P-1139**, de coordenadas N 7.737.728,37m e E 729.031,13m; 210°46'53" e 18,31 m até o vértice **PT-P-1138**, de coordenadas N 7.737.712,64m e E




MEMORIAL DESCRITIVO

729.021,76m; 207°20'17" e 14,49 m até o vértice **PT-P-1137**, de coordenadas N 7.737.699,78m e E 729.015,11m; 207°43'32" e 11,79 m até o vértice **PT-P-1136**, de coordenadas N 7.737.689,34m e E 729.009,62m; 206°48'49" e 10,01 m até o vértice **PT-P-1135**, de coordenadas N 7.737.680,40m e E 729.005,11m; 207°41'08" e 8,88 m até o vértice **PT-P-1134**, de coordenadas N 7.737.672,54m e E 729.000,98m; 207°43'21" e 10,75 m até o vértice **PT-P-1133**, de coordenadas N 7.737.663,02m e E 728.995,98m; 207°16'10" e 5,30 m até o vértice **PT-P-1132**, de coordenadas N 7.737.658,31m e E 728.993,55m; 209°55'09" e 11,88 m até o vértice **PT-P-1131**, de coordenadas N 7.737.648,01m e E 728.987,63m; 206°28'12" e 13,07 m até o vértice **PT-P-1130**, de coordenadas N 7.737.636,31m e E 728.981,80m; 207°26'47" e 14,12 m até o vértice **PT-P-1129**, de coordenadas N 7.737.623,79m e E 728.975,29m; 207°13'56" e 13,05 m até o vértice **PT-P-1128**, de coordenadas N 7.737.612,18m e E 728.969,32m; 208°08'30" e 11,84 m até o vértice **PT-P-1127**, de coordenadas N 7.737.601,74m e E 728.963,74m; 209°05'24" e 15,28 m até o vértice **PT-P-1126**, de coordenadas N 7.737.588,39m e E 728.956,31m; 207°54'30" e 12,97 m até o vértice **PT-P-1125**, de coordenadas N 7.737.576,93m e E 728.950,24m; 209°53'11" e 9,74 m até o vértice **PT-P-1124**, de coordenadas N 7.737.568,48m e E 728.945,38m; 207°58'25" e 13,25 m até o vértice **PT-P-1123**, de coordenadas N 7.737.556,78m e E 728.939,17m; 206°27'44" e 12,10 m até o vértice **PT-P-1122**, de coordenadas N 7.737.545,95m e E 728.933,78m; 202°57'59" e 8,65 m até o vértice **PT-P-1121**, de coordenadas N 7.737.537,99m e E 728.930,40m; 203°10'51" e 10,30 m até o vértice **PT-P-1120**, de coordenadas N 7.737.528,52m e E 728.926,35m; 198°43'20" e 12,25 m até o vértice **PT-P-1119**, de coordenadas N 7.737.516,91m e E 728.922,42m; 192°17'43" e 4,74 m até o vértice **PT-P-1119**, de coordenadas N 7.737.516,91m e E 728.922,42m; 176°28'04" e 5,34 m até o vértice **79**, de coordenadas N #COORD_NYm e E #COORD_EXm; 173°58'21" e 5,46 m até o vértice **PT-P-1115**, de coordenadas N 7.737.501,53m e E 728.922,31m; 276°17'10" e 6,19 m até o vértice **PT-P-1275**, de coordenadas N 7.737.502,20m e E 728.916,16m; 359°06'42" e 14,71 m até o vértice **PT-P-1275**, de coordenadas N 7.737.502,20m e E 728.916,16m; 5°00'47" e 2,78 m até o vértice **83**, de coordenadas N 7.737.519,68m e E 728.916,18m; 14°47'48" e 7,99 m até o vértice **84**, de coordenadas N #COORD_NYm e E #COORD_EXm; 21°18'04" e 11,36 m até o vértice **PT-P-1272**, de coordenadas N 7.737.537,99m e E 728.922,34m; 25°30'00" e 16,35 m até o vértice **PT-P-1271**, de coordenadas N 7.737.552,75m e E 728.929,38m; 28°14'21" e 24,53 m até o vértice **PT-P-1270**, de coordenadas N 7.737.574,36m e E 728.940,99m; 27°07'37" e 26,57 m até o vértice **PT-P-1269**, de coordenadas N 7.737.598,00m e E 728.953,10m; 27°19'39" e 17,13 m até o vértice **PT-P-1268**, de coordenadas N 7.737.613,22m e E 728.960,97m; 29°12'15" e 27,12 m até o vértice **PT-P-1267**, de coordenadas N 7.737.636,90m e E 728.974,20m; 29°28'03" e



M E M O R I A L D E S C R I T I V O

12,44 m até o vértice **PT-P-1266**, de coordenadas **N 7.737.647,72m** e **E 728.980,32m**; $26^{\circ}58'49''$ e 7,49 m até o vértice **PT-P-1265**, de coordenadas **N 7.737.654,40m** e **E 728.983,72m**; $27^{\circ}46'38''$ e 13,86 m até o vértice **PT-P-1264**, de coordenadas **N 7.737.666,66m** e **E 728.990,17m**; $27^{\circ}16'23''$ e 21,09 m até o vértice **PT-P-1263**, de coordenadas **N 7.737.685,40m** e **E 728.999,84m**; $27^{\circ}51'52''$ e 22,02 m até o vértice **PT-P-1262**, de coordenadas **N 7.737.704,87m** e **E 729.010,13m**; $28^{\circ}46'04''$ e 31,08 m até o vértice **PT-P-1261**, de coordenadas **N 7.737.732,11m** e **E 729.025,09m**; $29^{\circ}09'55''$ e 24,41 m até o vértice **PT-P-1260**, de coordenadas **N 7.737.753,43m** e **E 729.036,98m**; $28^{\circ}16'04''$ e 28,50 m até o vértice **PT-P-1259**, de coordenadas **N 7.737.778,53m** e **E 729.050,48m**; $28^{\circ}25'03''$ e 24,18 m até o vértice **PT-P-1258**, de coordenadas **N 7.737.799,80m** e **E 729.061,99m**; $27^{\circ}56'43''$ e 2,70 m até o vértice **PT-P-1257**, de coordenadas **N 7.737.802,18m** e **E 729.063,25m**; $28^{\circ}25'32''$ e 19,02 m até o vértice **PT-P-1256**, de coordenadas **N 7.737.818,91m** e **E 729.072,31m**; $50^{\circ}53'04''$ e 0,63 m até o vértice **PT-P-1249**, de coordenadas **N 7.737.826,00m** e **E 729.076,80m**; $30^{\circ}53'12''$ e 7,79 m até o vértice , de coordenadas **N 7.738.564,69m** e **E 729.112,41m**; $28^{\circ}09'10''$ e 20,38 m até o vértice **PT-P-1248**, de coordenadas **N 7.737.843,96m** e **E 729.086,41m**; $28^{\circ}20'11''$ e 21,07 m até o vértice **PT-P-1247**, de coordenadas **N 7.737.862,51m** e **E 729.096,41m**; $27^{\circ}11'38''$ e 15,83 m até o vértice **PT-P-1246**, de coordenadas **N 7.737.876,59m** e **E 729.103,65m**; $29^{\circ}12'15''$ e 10,85 m até o vértice **PT-P-1245**, de coordenadas **N 7.737.886,06m** e **E 729.108,94m**; $28^{\circ}46'15''$ e 15,23 m até o vértice **PT-P-1244**, de coordenadas **N 7.737.899,41m** e **E 729.116,27m**; $29^{\circ}25'39''$ e 16,31 m até o vértice **PT-P-1243**, de coordenadas **N 7.737.913,61m** e **E 729.124,29m**; $28^{\circ}50'34''$ e 15,30 m até o vértice **PT-P-1242**, de coordenadas **N 7.737.927,02m** e **E 729.131,67m**; $27^{\circ}34'02''$ e 22,35 m até o vértice **PT-P-1241**, de coordenadas **N 7.737.946,83m** e **E 729.142,01m**; $26^{\circ}26'28''$ e 10,03 m até o vértice **PT-P-1240**, de coordenadas **N 7.737.955,81m** e **E 729.146,48m**; $25^{\circ}17'50''$ e 10,79 m até o vértice **PT-P-1239**, de coordenadas **N 7.737.965,57m** e **E 729.151,09m**; $20^{\circ}27'44''$ e 10,42 m até o vértice **PT-P-1238**, de coordenadas **N 7.737.975,33m** e **E 729.154,73m**; $20^{\circ}41'44''$ e 11,68 m até o vértice **PT-P-1237**, de coordenadas **N 7.737.986,25m** e **E 729.158,86m**; $16^{\circ}50'15''$ e 7,71 m até o vértice **PT-P-1236**, de coordenadas **N 7.737.993,63m** e **E 729.161,09m**; $10^{\circ}34'00''$ e 16,15 m até o vértice **PT-P-1235**, de coordenadas **N 7.738.009,51m** e **E 729.164,05m**; $14^{\circ}43'44''$ e 4,87 m até o vértice **PT-P-1234**, de coordenadas **N 7.738.014,22m** e **E 729.165,29m**; $9^{\circ}47'46''$ e 3,42 m até o vértice **PT-P-1233**, de coordenadas **N 7.738.017,60m** e **E 729.165,87m**; $11^{\circ}36'17''$ e 2,78 m até o vértice **PT-P-1232**, de coordenadas **N 7.738.020,32m** e **E 729.166,43m**; $5^{\circ}36'33''$ e 2,73 m até o vértice **PT-P-1231**, de coordenadas **N 7.738.023,03m** e **E 729.166,70m**; $11^{\circ}50'47''$ e 20,23 m até o vértice **PT-P-1230**, de coordenadas **N 7.738.042,83m** e **E 729.170,85m**; $21^{\circ}01'17''$ e 28,62 m até o vértice **PT-P-1229**, de coordenadas **N 7.738.069,54m** e **E**



MEMORIAL DESCRITIVO

729.181,12m; $26^{\circ}10'27''$ e 41,32 m até o vértice **PT-P-1228**, de coordenadas N 7.738.106,63m e E 729.199,34m; $18^{\circ}04'26''$ e 26,34 m até o vértice **PT-P-1227**, de coordenadas N 7.738.131,67m e E 729.207,52m; $1^{\circ}25'04''$ e 33,73 m até o vértice **PT-P-1226**, de coordenadas N 7.738.165,39m e E 729.208,35m; $2^{\circ}20'22''$ e 58,82 m até o vértice **PT-P-1225**, de coordenadas N 7.738.224,16m e E 729.210,75m; $2^{\circ}41'36''$ e 34,43 m até o vértice **PT-P-1224**, de coordenadas N 7.738.248,57m e E 729.211,90m; $8^{\circ}40'29''$ e 12,48 m até o vértice **PT-P-1223**, de coordenadas N 7.738.260,90m e E 729.213,78m; $14^{\circ}24'58''$ e 10,49 m até o vértice **PT-P-1222**, de coordenadas N 7.738.271,06m e E 729.216,39m; $13^{\circ}06'07''$ e 51,08 m até o vértice **PT-P-1221**, de coordenadas N 7.738.320,81m e E 729.227,97m; $14^{\circ}19'20''$ e 55,92 m até o vértice **PT-P-1220**, de coordenadas N 7.738.374,99m e E 729.241,81m; $12^{\circ}18'29''$ e 25,88 m até o vértice **PT-P-1219**, de coordenadas N 7.738.400,28m e E 729.247,32m; $2^{\circ}27'00''$ e 39,27 m até o vértice **PT-P-1218**, de coordenadas N 7.738.429,52m e E 729.248,57m; $356^{\circ}09'49''$ e 20,21 m até o vértice **PT-P-1217**, de coordenadas N 7.738.449,68m e E 729.247,22m; $349^{\circ}16'24''$ e 16,22 m até o vértice **PT-P-1216**, de coordenadas N 7.738.465,63m e E 729.244,20m; $346^{\circ}06'26''$ e 21,68 m até o vértice **PT-P-1215**, de coordenadas N 7.738.486,67m e E 729.239,00m; $340^{\circ}50'47''$ e 13,31 m até o vértice **PT-P-1214**, de coordenadas N 7.738.499,25m e E 729.234,63m; $333^{\circ}38'51''$ e 11,72 m até o vértice **PT-P-1213**, de coordenadas N 7.738.509,75m e E 729.229,43m; $323^{\circ}28'11''$ e 9,96 m até o vértice **PT-P-1212**, de coordenadas N 7.738.517,75m e E 729.223,50m; $317^{\circ}45'43''$ e 10,70 m até o vértice **PT-P-1211**, de coordenadas N 7.738.525,67m e E 729.216,31m; $311^{\circ}43'28''$ e 9,06 m até o vértice **PT-P-1210**, de coordenadas N 7.738.531,70m e E 729.209,55m; $302^{\circ}33'18''$ e 8,88 m até o vértice **PT-P-1209**, de coordenadas N 7.738.536,48m e E 729.202,06m; $288^{\circ}19'31''$ e 16,89 m até o vértice **PT-P-1208**, de coordenadas N 7.738.541,79m e E 729.186,03m; $283^{\circ}00'21''$ e 60,54 m até o vértice **PT-P-1207**, de coordenadas N 7.738.555,41m e E 729.127,04m; $283^{\circ}56'47''$ e 12,56 m até o vértice **PT-P-869**, de coordenadas N 7.738.558,44m e E 729.114,84m; $337^{\circ}48'19''$ e 6,79 m até o vértice **PT-P-890**, ponto inicial da descrição deste perímetro. Todas as coordenadas aqui descritas estão georreferenciadas ao Sistema Geodésico Brasileiro, a partir da estação ativa da RBMC de Brasília, de coordenadas N m e E m, e encontram-se representadas no Sistema U T M, referenciadas no Meridiano Central nº $45^{\circ}00'$, fuso -23, tendo como datum o SIRGAS2000. Todos os azimutes e distâncias, área e perímetro foram calculados no plano de projeção U T M.

Observações:

A planta anexa é parte integrante deste memorial descritivo.



**GESTÃO
ENGENHARIA**

MEMORIAL DESCRITIVO

Ponte Nova, 10 de Março de 2022.

Uanderson Francisco dos Santos
Engenheiro Agrimensor e Cartografo
CREA: MG-141.756/D
Credenciamento INCRA: QXQV

Prefeitura Municipal de Oratorios



MUNICÍPIO DE ORATÓRIOS MINAS GERAIS


LEI 609/2022.

Delimita o perímetro urbano do Município de Oratórios e dá outras providências.

ANEXO VII

Rodovia Estadual (Oratórios/Ponte Nova)

- Rodovia Estadual LMG-828: 19.609,090 m²



**GESTÃO
ENGENHARIA**

MEMORIAL DESCRITIVO

Proprietário: Prefeitura Municipal de Oratórios


Propriedade: Estrada Oratórios / Ponte Nova (LMG 828)

Área: 1,9609 ha (19.609,090 m²)

Perímetro: 5.288,73 m


DESCRIÇÃO

Inicia-se a descrição deste perímetro no vértice **PT-P-001**, de coordenadas N 7.740.484,57m e E 729.755,18m; ; deste, segue com os seguintes azimutes e distâncias: 143°49'00" e 58,72 m até o vértice **PT-P-002**, de coordenadas N 7.740.437,18m e E 729.789,84m; 157°48'55" e 31,62 m até o vértice **PT-P-2096**, de coordenadas N 7.740.407,90m e E 729.801,78m; 174°06'48" e 13,61 m até o vértice **PT-P-2097**, de coordenadas N 7.740.394,36m e E 729.803,18m; 180°00'00" e 13,41 m até o vértice **PT-P-2098**, de coordenadas N 7.740.380,95m e E 729.803,18m; 180°45'50" e 8,67 m até o vértice **PT-P-2099**, de coordenadas N 7.740.372,28m e E 729.803,06m; 188°54'25" e 15,71 m até o vértice **PT-P-2100**, de coordenadas N 7.740.356,76m e E 729.800,63m; 197°54'21" e 11,66 m até o vértice **PT-P-2101**, de coordenadas N 7.740.345,67m e E 729.797,04m; 202°45'27" e 16,47 m até o vértice **PT-P-2102**, de coordenadas N 7.740.330,48m e E 729.790,67m; 212°51'59" e 17,48 m até o vértice **PT-P-2103**, de coordenadas N 7.740.315,80m e E 729.781,19m; 220°10'32" e 17,59 m até o vértice **PT-P-2104**, de coordenadas N 7.740.302,36m e E 729.769,84m; 230°26'39" e 14,70 m até o vértice **PT-P-2105**, de coordenadas N 7.740.293,00m e E 729.758,51m; 231°30'06" e 14,48 m até o vértice **PT-P-2106**, de coordenadas N 7.740.283,98m e E 729.747,17m; 234°24'37" e 22,05 m até o vértice **PT-P-2107**, de coordenadas N 7.740.271,15m e E 729.729,24m; 233°55'10" e 27,94 m até o vértice **PT-P-2108**, de coordenadas N 7.740.254,70m e E 729.706,67m; 235°25'33" e 24,44 m até o vértice **PT-P-2109**, de coordenadas N 7.740.240,83m e E 729.686,54m; 233°16'20" e 24,99 m até o vértice **PT-P-2110**, de coordenadas N 7.740.225,88m e E 729.666,51m; 233°44'26" e 44,76 m até o vértice **PT-P-2111**, de coordenadas N 7.740.199,41m e E 729.630,42m; 233°54'55" e 69,60 m até o vértice **PT-P-2112**, de coordenadas N 7.740.158,42m e E 729.574,17m; 234°17'31" e 32,32 m até o vértice **PT-P-2113**, de coordenadas N 7.740.139,56m e E 729.547,93m; 224°56'13" e 3,92 m até o vértice **PT-P-2114**, de coordenadas N 7.740.136,78m e E 729.545,16m; 212°35'34" e 5,83 m até o vértice **PT-P-2115**, de coordenadas N 7.740.131,87m e E 729.542,02m; 199°59'34" e 15,84 m até o vértice **PT-P-2116**, de coordenadas N 7.740.116,99m e E 729.536,60m; 200°00'30" e 27,26 m até o vértice **PT-P-2117**, de coordenadas N 7.740.091,37m e E 729.527,28m; 198°51'31" e 40,01 m até o vértice **PT-P-2118**, de coordenadas N 7.740.053,51m e E 729.514,34m; 196°07'59" e 27,29 m até o vértice **PT-P-2119**, de coordenadas N 7.740.027,30m e E



MEMORIAL DESCRITIVO

729.506,76m; 193°16'32" e 38,07 m até o vértice **PT-P-2120**, de coordenadas N 7.739.990,25m e E 729.498,02m; 190°24'39" e 33,54 m até o vértice **PT-P-2121**, de coordenadas N 7.739.957,26m e E 729.491,96m; 190°30'20" e 27,52 m até o vértice **PT-P-2122**, de coordenadas N 7.739.930,21m e E 729.486,94m; 193°13'12" e 24,92 m até o vértice **PT-P-2123**, de coordenadas N 7.739.905,95m e E 729.481,25m; 193°24'05" e 54,59 m até o vértice **PT-P-2124**, de coordenadas N 7.739.852,85m e E 729.468,59m; 193°57'26" e 42,28 m até o vértice **PT-P-2125**, de coordenadas N 7.739.811,82m e E 729.458,40m; 193°01'56" e 45,90 m até o vértice **PT-P-2126**, de coordenadas N 7.739.767,10m e E 729.448,05m; 194°45'21" e 41,55 m até o vértice **PT-P-2127**, de coordenadas N 7.739.726,93m e E 729.437,46m; 195°39'50" e 22,61 m até o vértice **PT-P-2128**, de coordenadas N 7.739.705,16m e E 729.431,36m; 196°47'34" e 35,66 m até o vértice **PT-P-2129**, de coordenadas N 7.739.671,02m e E 729.421,06m; 196°58'09" e 28,31 m até o vértice **PT-P-2130**, de coordenadas N 7.739.643,94m e E 729.412,79m; 198°34'18" e 50,69 m até o vértice **PT-P-2131**, de coordenadas N 7.739.595,89m e E 729.396,65m; 194°59'25" e 30,23 m até o vértice **PT-P-2132**, de coordenadas N 7.739.566,68m e E 729.388,83m; 196°20'06" e 17,61 m até o vértice **PT-P-2133**, de coordenadas N 7.739.549,78m e E 729.383,88m; 208°07'59" e 12,22 m até o vértice **PT-P-2134**, de coordenadas N 7.739.538,72m e E 729.378,69m; 214°43'54" e 11,46 m até o vértice **PT-P-2135**, de coordenadas N 7.739.529,31m e E 729.372,16m; 222°59'24" e 12,27 m até o vértice **PT-P-2136**, de coordenadas N 7.739.520,34m e E 729.363,80m; 226°57'18" e 14,56 m até o vértice **PT-P-2137**, de coordenadas N 7.739.510,40m e E 729.353,16m; 230°43'09" e 25,47 m até o vértice **PT-P-2138**, de coordenadas N 7.739.494,27m e E 729.333,44m; 231°00'18" e 45,97 m até o vértice **PT-P-2139**, de coordenadas N 7.739.465,35m e E 729.297,72m; 242°44'16" e 39,29 m até o vértice **PT-P-1806**, de coordenadas N 7.739.447,35m e E 729.262,79m; 50°05'26" e 17,24 m até o vértice **PT-P-1805**, de coordenadas N 7.739.458,41m e E 729.276,01m; 50°46'25" e 19,56 m até o vértice **PT-P-1804**, de coordenadas N 7.739.470,78m e E 729.291,16m; 52°35'10" e 17,20 m até o vértice **PT-P-1803**, de coordenadas N 7.739.481,22m e E 729.304,82m; 51°28'08" e 31,30 m até o vértice **PT-P-1802**, de coordenadas N 7.739.502,59m e E 729.331,66m; 50°35'43" e 28,84 m até o vértice **PT-P-1801**, de coordenadas N 7.739.520,90m e E 729.353,94m; 42°49'35" e 16,15 m até o vértice **PT-P-1800**, de coordenadas N 7.739.532,75m e E 729.364,92m; 37°43'34" e 12,07 m até o vértice **PT-P-1799**, de coordenadas N 7.739.542,29m e E 729.372,30m; 23°55'43" e 11,58 m até o vértice **PT-P-1798**, de coordenadas N 7.739.552,87m e E 729.377,00m; 17°29'16" e 9,41 m até o vértice **PT-P-1797**, de coordenadas N 7.739.561,85m e E 729.379,83m; 15°33'52" e 20,54 m até o vértice **PT-P-1796**, de coordenadas N 7.739.581,64m e E 729.385,34m; 17°11'42" e 33,55 m até o vértice **PT-P-1795**, de coordenadas N 7.739.613,70m e E




MEMORIAL DESCRITIVO

729.395,26m; 15°59'35" e 20,70 m até o vértice **PT-P-1794**, de coordenadas N 7.739.633,59m e E 729.400,96m; 17°51'10" e 23,92 m até o vértice **PT-P-1793**, de coordenadas N 7.739.656,36m e E 729.408,29m; 17°06'12" e 22,82 m até o vértice **PT-P-1792**, de coordenadas N 7.739.678,17m e E 729.415,01m; 17°39'42" e 32,39 m até o vértice **PT-P-1791**, de coordenadas N 7.739.709,03m e E 729.424,83m; 14°26'49" e 81,28 m até o vértice **PT-P-1790**, de coordenadas N 7.739.787,74m e E 729.445,11m; 13°19'46" e 31,71 m até o vértice **PT-P-1789**, de coordenadas N 7.739.818,59m e E 729.452,42m; 13°34'01" e 32,47 m até o vértice **PT-P-1788**, de coordenadas N 7.739.850,16m e E 729.460,04m; 13°21'21" e 37,64 m até o vértice **PT-P-1787**, de coordenadas N 7.739.886,78m e E 729.468,73m; 13°05'01" e 45,88 m até o vértice **PT-P-1786**, de coordenadas N 7.739.931,47m e E 729.479,12m; 10°36'43" e 39,68 m até o vértice **PT-P-1785**, de coordenadas N 7.739.970,47m e E 729.486,43m; 11°48'23" e 44,59 m até o vértice **PT-P-1784**, de coordenadas N 7.740.004,33m e E 729.493,50m; 11°21'53" e 35,67 m até o vértice **PT-P-1783**, de coordenadas N 7.740.038,88m e E 729.502,35m; 17°24'54" e 37,02 m até o vértice **PT-P-1782**, de coordenadas N 7.740.074,20m e E 729.513,43m; 17°56'05" e 22,50 m até o vértice **PT-P-1781**, de coordenadas N 7.740.095,61m e E 729.520,36m; 13°07'22" e 9,32 m até o vértice **PT-P-1780**, de coordenadas N 7.740.104,69m e E 729.522,48m; 349°57'51" e 8,06 m até o vértice **PT-P-1779**, de coordenadas N 7.740.112,63m e E 729.521,07m; 325°52'16" e 1,40 m até o vértice **PT-P-1779**, de coordenadas N 7.740.112,63m e E 729.521,07m; 267°39'49" e 2,28 m até o vértice **76**, de coordenadas N **#COORD_NYm** e E **#COORD_EXm**; 235°07'53" e 4,03 m até o vértice **PT-P-1975**, de coordenadas N 7.740.113,87m e E 729.513,02m; 233°37'28" e 33,31 m até o vértice **PT-P-1974**, de coordenadas N 7.740.094,11m e E 729.486,20m; 233°38'57" e 49,26 m até o vértice **PT-P-1973**, de coordenadas N 7.740.064,92m e E 729.446,52m; 231°14'20" e 11,66 m até o vértice **PT-P-1972**, de coordenadas N 7.740.057,62m e E 729.437,43m; 226°36'33" e 13,52 m até o vértice **PT-P-1971**, de coordenadas N 7.740.048,33m e E 729.427,61m; 223°00'59" e 12,87 m até o vértice **PT-P-1970**, de coordenadas N 7.740.038,91m e E 729.418,82m; 219°35'21" e 7,65 m até o vértice **PT-P-1969**, de coordenadas N 7.740.033,02m e E 729.413,95m; 216°25'47" e 9,53 m até o vértice **PT-P-1968**, de coordenadas N 7.740.025,36m e E 729.408,29m; 213°21'48" e 30,22 m até o vértice **PT-P-1967**, de coordenadas N 7.740.000,12m e E 729.391,67m; 212°49'54" e 17,77 m até o vértice **PT-P-1966**, de coordenadas N 7.739.985,18m e E 729.382,04m; 212°04'31" e 33,26 m até o vértice **PT-P-1965**, de coordenadas N 7.739.957,00m e E 729.364,38m; 211°51'31" e 17,07 m até o vértice **PT-P-1964**, de coordenadas N 7.739.942,51m e E 729.355,37m; 214°38'30" e 11,97 m até o vértice **PT-P-1963**, de coordenadas N 7.739.932,66m e E 729.348,56m; 222°42'18" e 13,97 m até o vértice **PT-P-1962**, de coordenadas N 7.739.922,39m e E 729.339,09m; 231°28'39" e 11,80 m




MEMORIAL DESCRITIVO

até o vértice **PT-P-1961**, de coordenadas **N 7.739.915,04m** e **E 729.329,86m**; **235°46'11"** e **11,84 m** até o vértice **PT-P-1960**, de coordenadas **N 7.739.908,38m** e **E 729.320,06m**; **244°48'49"** e **14,70 m** até o vértice **PT-P-1959**, de coordenadas **N 7.739.902,13m** e **E 729.306,76m**; **249°00'01"** e **10,74 m** até o vértice **PT-P-1958**, de coordenadas **N 7.739.898,28m** e **E 729.296,74m**; **257°28'45"** e **11,54 m** até o vértice **PT-P-1957**, de coordenadas **N 7.739.895,77m** e **E 729.285,47m**; **264°33'50"** e **11,55 m** até o vértice **PT-P-1956**, de coordenadas **N 7.739.894,68m** e **E 729.273,97m**; **271°34'53"** e **14,17 m** até o vértice **PT-P-1955**, de coordenadas **N 7.739.895,07m** e **E 729.259,81m**; **274°28'16"** e **47,11 m** até o vértice **PT-P-1954**, de coordenadas **N 7.739.898,74m** e **E 729.212,84m**; **275°16'40"** e **40,89 m** até o vértice **PT-P-1953**, de coordenadas **N 7.739.902,50m** e **E 729.172,12m**; **274°44'48"** e **53,85 m** até o vértice **PT-P-1952**, de coordenadas **N 7.739.906,96m** e **E 729.118,46m**; **274°16'15"** e **17,91 m** até o vértice **PT-P-1951**, de coordenadas **N 7.739.908,29m** e **E 729.100,60m**; **270°40'06"** e **20,11 m** até o vértice **PT-P-1950**, de coordenadas **N 7.739.908,53m** e **E 729.080,49m**; **269°26'08"** e **14,84 m** até o vértice **PT-P-1949**, de coordenadas **N 7.739.908,38m** e **E 729.065,66m**; **265°22'49"** e **17,69 m** até o vértice **PT-P-1948**, de coordenadas **N 7.739.906,96m** e **E 729.048,03m**; **259°53'51"** e **12,86 m** até o vértice **PT-P-1947**, de coordenadas **N 7.739.904,70m** e **E 729.035,37m**; **258°45'48"** e **8,30 m** até o vértice **PT-P-1946**, de coordenadas **N 7.739.903,08m** e **E 729.027,22m**; **255°45'30"** e **13,58 m** até o vértice **PT-P-1945**, de coordenadas **N 7.739.899,74m** e **E 729.014,06m**; **252°32'49"** e **9,16 m** até o vértice **PT-P-1944**, de coordenadas **N 7.739.897,00m** e **E 729.005,32m**; **250°00'55"** e **14,06 m** até o vértice **PT-P-1943**, de coordenadas **N 7.739.892,19m** e **E 728.992,11m**; **246°51'02"** e **22,75 m** até o vértice **PT-P-1942**, de coordenadas **N 7.739.883,25m** e **E 728.971,19m**; **244°17'38"** e **29,21 m** até o vértice **PT-P-1941**, de coordenadas **N 7.739.870,58m** e **E 728.944,87m**; **244°22'39"** e **27,10 m** até o vértice **PT-P-1940**, de coordenadas **N 7.739.858,86m** e **E 728.920,43m**; **247°53'19"** e **25,70 m** até o vértice **PT-P-1939**, de coordenadas **N 7.739.849,18m** e **E 728.896,62m**; **249°15'05"** e **31,19 m** até o vértice **PT-P-1938**, de coordenadas **N 7.739.838,13m** e **E 728.867,46m**; **248°10'14"** e **32,21 m** até o vértice **PT-P-1937**, de coordenadas **N 7.739.826,16m** e **E 728.837,56m**; **247°10'16"** e **47,20 m** até o vértice **PT-P-1936**, de coordenadas **N 7.739.807,84m** e **E 728.794,05m**; **246°07'14"** e **60,73 m** até o vértice **PT-P-1935**, de coordenadas **N 7.739.783,26m** e **E 728.738,52m**; **245°16'10"** e **30,13 m** até o vértice **PT-P-1934**, de coordenadas **N 7.739.770,65m** e **E 728.711,16m**; **247°59'48"** e **8,03 m** até o vértice **PT-P-1933**, de coordenadas **N 7.739.767,65m** e **E 728.703,71m**; **250°44'16"** e **8,50 m** até o vértice **PT-P-1932**, de coordenadas **N 7.739.764,84m** e **E 728.695,68m**; **256°35'24"** e **19,94 m** até o vértice **PT-P-1931**, de coordenadas **N 7.739.760,22m** e **E 728.676,28m**; **270°07'54"** e **17,20 m** até o vértice **PT-P-1930**, de coordenadas **N 7.739.760,25m** e **E 728.659,08m**;




MEMORIAL DESCRITIVO

281°41'39" e 16,56 m até o vértice **PT-P-1929**, de coordenadas **N 7.739.763,61m** e **E 728.642,87m**; 291°46'00" e 24,55 m até o vértice **PT-P-1928**, de coordenadas **N 7.739.772,71m** e **E 728.620,07m**; 293°21'58" e 19,27 m até o vértice **PT-P-1927**, de coordenadas **N 7.739.780,36m** e **E 728.602,38m**; 280°53'51" e 10,93 m até o vértice **PT-P-1926**, de coordenadas **N 7.739.782,42m** e **E 728.591,64m**; 274°00'50" e 8,50 m até o vértice **PT-P-1925**, de coordenadas **N 7.739.783,02m** e **E 728.583,16m**; 259°43'40" e 9,66 m até o vértice **PT-P-1924**, de coordenadas **N 7.739.781,30m** e **E 728.573,66m**; 245°33'35" e 11,80 m até o vértice **PT-P-1923**, de coordenadas **N 7.739.776,42m** e **E 728.562,92m**; 231°25'03" e 14,62 m até o vértice **PT-P-1922**, de coordenadas **N 7.739.767,30m** e **E 728.551,49m**; 214°33'09" e 11,11 m até o vértice **PT-P-1921**, de coordenadas **N 7.739.758,15m** e **E 728.545,19m**; 199°40'22" e 9,95 m até o vértice **PT-P-1920**, de coordenadas **N 7.739.748,78m** e **E 728.541,84m**; 188°12'41" e 8,96 m até o vértice **PT-P-1919**, de coordenadas **N 7.739.739,90m** e **E 728.540,56m**; 173°19'44" e 7,63 m até o vértice **PT-P-1918**, de coordenadas **N 7.739.732,33m** e **E 728.541,44m**; 167°53'51" e 8,45 m até o vértice **PT-P-1917**, de coordenadas **N 7.739.724,06m** e **E 728.543,22m**; 156°54'31" e 9,55 m até o vértice **PT-P-1916**, de coordenadas **N 7.739.715,28m** e **E 728.546,96m**; 146°32'08" e 6,43 m até o vértice **PT-P-1915**, de coordenadas **N 7.739.709,91m** e **E 728.550,50m**; 140°58'06" e 6,42 m até o vértice **PT-P-1914**, de coordenadas **N 7.739.704,93m** e **E 728.554,54m**; 121°18'57" e 38,28 m até o vértice **PT-P-1913**, de coordenadas **N 7.739.685,03m** e **E 728.587,25m**; 117°12'01" e 19,38 m até o vértice **PT-P-1912**, de coordenadas **N 7.739.676,17m** e **E 728.604,49m**; 118°14'01" e 27,90 m até o vértice **PT-P-1911**, de coordenadas **N 7.739.662,98m** e **E 728.629,06m**; 117°00'17" e 29,86 m até o vértice **PT-P-1910**, de coordenadas **N 7.739.649,42m** e **E 728.655,67m**; 117°37'32" e 13,53 m até o vértice **PT-P-1909**, de coordenadas **N 7.739.643,14m** e **E 728.667,66m**; 112°38'53" e 20,70 m até o vértice **PT-P-1908**, de coordenadas **N 7.739.635,17m** e **E 728.686,76m**; 107°43'11" e 15,20 m até o vértice **PT-P-1907**, de coordenadas **N 7.739.630,55m** e **E 728.701,24m**; 99°43'27" e 16,41 m até o vértice **PT-P-1906**, de coordenadas **N 7.739.627,78m** e **E 728.717,41m**; 92°09'04" e 13,11 m até o vértice **PT-P-1905**, de coordenadas **N 7.739.627,28m** e **E 728.730,51m**; 91°23'15" e 14,30 m até o vértice **PT-P-1904**, de coordenadas **N 7.739.626,94m** e **E 728.744,80m**; 209°47'36" e 9,37 m até o vértice **PT-P-1776**, de coordenadas **N 7.739.618,81m** e **E 728.740,15m**; 275°22'17" e 13,14 m até o vértice **PT-P-1775**, de coordenadas **N 7.739.620,04m** e **E 728.727,06m**; 275°09'53" e 14,25 m até o vértice **PT-P-1774**, de coordenadas **N 7.739.621,32m** e **E 728.712,87m**; 281°56'14" e 17,95 m até o vértice **PT-P-1773**, de coordenadas **N 7.739.625,03m** e **E 728.695,31m**; 286°37'28" e 12,21 m até o vértice **PT-P-1772**, de coordenadas **N 7.739.628,53m** e **E 728.683,62m**; 293°09'03" e 15,59 m até o vértice **PT-P-1771**, de coordenadas **N 7.739.634,66m** e **E 728.669,28m**;




M E M O R I A L D E S C R I T I V O

297°00'48" e 41,81 m até o vértice **PT-P-1770**, de coordenadas **N 7.739.653,64m** e **E 728.632,04m**; 298°15'56" e 43,27 m até o vértice **PT-P-1769**, de coordenadas **N 7.739.674,14m** e **E 728.593,92m**; 297°38'57" e 18,28 m até o vértice **PT-P-1768**, de coordenadas **N 7.739.682,62m** e **E 728.577,73m**; 298°23'17" e 21,02 m até o vértice **PT-P-1767**, de coordenadas **N 7.739.692,61m** e **E 728.559,24m**; 305°57'15" e 10,92 m até o vértice **PT-P-1766**, de coordenadas **N 7.739.699,03m** e **E 728.550,40m**; 317°37'02" e 12,06 m até o vértice **PT-P-1765**, de coordenadas **N 7.739.707,94m** e **E 728.542,27m**; 330°39'47" e 11,94 m até o vértice **PT-P-1764**, de coordenadas **N 7.739.718,34m** e **E 728.536,42m**; 342°43'26" e 9,14 m até o vértice **PT-P-1763**, de coordenadas **N 7.739.727,06m** e **E 728.533,70m**; 351°38'58" e 10,81 m até o vértice **PT-P-1762**, de coordenadas **N 7.739.737,76m** e **E 728.532,13m**; 3°50'47" e 9,57 m até o vértice **PT-P-1761**, de coordenadas **N 7.739.747,31m** e **E 728.532,78m**; 14°32'57" e 9,37 m até o vértice **PT-P-1760**, de coordenadas **N 7.739.756,38m** e **E 728.535,13m**; 28°12'26" e 10,11 m até o vértice **PT-P-1759**, de coordenadas **N 7.739.765,29m** e **E 728.539,91m**; 33°45'37" e 9,63 m até o vértice **PT-P-1758**, de coordenadas **N 7.739.773,29m** e **E 728.545,26m**; 46°33'04" e 9,43 m até o vértice **PT-P-1757**, de coordenadas **N 7.739.779,78m** e **E 728.552,11m**; 56°28'17" e 7,87 m até o vértice **PT-P-1756**, de coordenadas **N 7.739.784,13m** e **E 728.558,67m**; 64°47'16" e 8,20 m até o vértice **PT-P-1755**, de coordenadas **N 7.739.787,62m** e **E 728.566,09m**; 72°57'42" e 11,19 m até o vértice **PT-P-1754**, de coordenadas **N 7.739.790,90m** e **E 728.576,78m**; 84°54'33" e 10,05 m até o vértice **PT-P-1753**, de coordenadas **N 7.739.791,79m** e **E 728.586,79m**; 98°17'51" e 8,36 m até o vértice **PT-P-1752**, de coordenadas **N 7.739.790,58m** e **E 728.595,07m**; 108°00'07" e 11,58 m até o vértice **PT-P-1751**, de coordenadas **N 7.739.787,00m** e **E 728.606,08m**; 113°25'09" e 25,99 m até o vértice **PT-P-1750**, de coordenadas **N 7.739.776,67m** e **E 728.629,93m**; 108°45'44" e 19,62 m até o vértice **PT-P-1749**, de coordenadas **N 7.739.770,36m** e **E 728.648,51m**; 100°16'59" e 10,79 m até o vértice **PT-P-1748**, de coordenadas **N 7.739.768,44m** e **E 728.659,13m**; 92°45'53" e 12,05 m até o vértice **PT-P-1747**, de coordenadas **N 7.739.767,85m** e **E 728.671,16m**; 83°27'57" e 11,39 m até o vértice **PT-P-1746**, de coordenadas **N 7.739.769,15m** e **E 728.682,48m**; 76°52'39" e 12,05 m até o vértice **PT-P-1745**, de coordenadas **N 7.739.771,89m** e **E 728.694,21m**; 68°51'08" e 16,36 m até o vértice **PT-P-1744**, de coordenadas **N 7.739.777,79m** e **E 728.709,47m**; 66°05'43" e 19,45 m até o vértice **PT-P-1743**, de coordenadas **N 7.739.785,67m** e **E 728.727,25m**; 65°43'04" e 18,70 m até o vértice **PT-P-1742**, de coordenadas **N 7.739.793,36m** e **E 728.744,29m**; 65°06'17" e 25,32 m até o vértice **PT-P-1741**, de coordenadas **N 7.739.804,01m** e **E 728.767,25m**; 67°09'39" e 19,46 m até o vértice **PT-P-1740**, de coordenadas **N 7.739.811,57m** e **E 728.785,19m**; 66°57'02" e 25,07 m até o vértice **PT-P-1739**, de coordenadas **N 7.739.821,38m** e **E 728.808,26m**; 67°16'21" e 14,70 m até o




M E M O R I A L D E S C R I T I V O

vértice **PT-P-1738**, de coordenadas **N 7.739.827,06m** e **E 728.821,81m**; **68°22'28"** e **36,69 m** até o vértice **PT-P-1737**, de coordenadas **N 7.739.840,58m** e **E 728.855,92m**; **68°33'18"** e **60,72 m** até o vértice **PT-P-1736**, de coordenadas **N 7.739.862,78m** e **E 728.912,44m**; **64°43'00"** e **40,52 m** até o vértice **PT-P-1735**, de coordenadas **N 7.739.880,09m** e **E 728.949,08m**; **63°48'42"** e **27,01 m** até o vértice **PT-P-1734**, de coordenadas **N 7.739.892,01m** e **E 728.973,31m**; **66°40'47"** e **15,90 m** até o vértice **PT-P-1733**, de coordenadas **N 7.739.898,30m** e **E 728.987,91m**; **68°41'42"** e **15,75 m** até o vértice **PT-P-1732**, de coordenadas **N 7.739.904,02m** e **E 729.002,58m**; **72°50'05"** e **10,60 m** até o vértice **PT-P-1731**, de coordenadas **N 7.739.910,10m** e **E 729.022,26m**; **80°23'16"** e **10,76 m** até o vértice **PT-P-1730**, de coordenadas **N 7.739.911,90m** e **E 729.032,87m**; **80°51'33"** e **17,11 m** até o vértice **PT-P-1729**, de coordenadas **N 7.739.914,62m** e **E 729.049,76m**; **86°25'33"** e **21,80 m** até o vértice **PT-P-1728**, de coordenadas **N 7.739.915,98m** e **E 729.071,51m**; **90°39'38"** e **30,31 m** até o vértice **PT-P-1727**, de coordenadas **N 7.739.915,63m** e **E 729.101,82m**; **94°23'45"** e **18,66 m** até o vértice **PT-P-1726**, de coordenadas **N 7.739.914,20m** e **E 729.120,43m**; **95°37'11"** e **29,94 m** até o vértice **PT-P-1725**, de coordenadas **N 7.739.911,26m** e **E 729.150,23m**; **91°45'40"** e **55,67 m** até o vértice **PT-P-1724**, de coordenadas **N 7.739.906,64m** e **E 729.205,71m**; **94°31'20"** e **50,79 m** até o vértice **PT-P-1723**, de coordenadas **N 7.739.902,64m** e **E 729.256,34m**; **89°28'59"** e **15,30 m** até o vértice **PT-P-1722**, de coordenadas **N 7.739.902,78m** e **E 729.271,64m**; **86°19'17"** e **12,31 m** até o vértice **PT-P-1721**, de coordenadas **N 7.739.903,57m** e **E 729.283,92m**; **77°00'49"** e **11,50 m** até o vértice **PT-P-1720**, de coordenadas **N 7.739.906,15m** e **E 729.295,12m**; **70°01'36"** e **13,38 m** até o vértice **PT-P-1719**, de coordenadas **N 7.739.911,40m** e **E 729.309,58m**; **61°45'42"** e **11,98 m** até o vértice **PT-P-1718**, de coordenadas **N 7.739.917,07m** e **E 729.320,13m**; **53°55'57"** e **10,48 m** até o vértice **PT-P-1717**, de coordenadas **N 7.739.923,24m** e **E 729.328,61m**; **45°33'16"** e **10,18 m** até o vértice **PT-P-1716**, de coordenadas **N 7.739.930,37m** e **E 729.335,87m**; **42°33'05"** e **11,79 m** até o vértice **PT-P-1715**, de coordenadas **N 7.739.939,05m** e **E 729.343,84m**; **34°29'11"** e **17,26 m** até o vértice **PT-P-1714**, de coordenadas **N 7.739.953,28m** e **E 729.353,62m**; **32°35'28"** e **18,40 m** até o vértice **PT-P-1713**, de coordenadas **N 7.739.968,78m** e **E 729.363,53m**; **32°26'04"** e **23,85 m** até o vértice **PT-P-1712**, de coordenadas **N 7.739.988,91m** e **E 729.376,32m**; **32°26'45"** e **22,24 m** até o vértice **PT-P-1711**, de coordenadas **N 7.740.007,68m** e **E 729.388,25m**; **31°57'19"** e **13,03 m** até o vértice **PT-P-1710**, de coordenadas **N 7.740.018,73m** e **E 729.395,14m**; **33°46'32"** e **16,92 m** até o vértice **PT-P-1709**, de coordenadas **N 7.740.032,79m** e **E 729.404,55m**; **39°18'14"** e **18,61 m** até o vértice **PT-P-1708**, de coordenadas **N 7.740.047,19m** e **E 729.416,33m**; **41°20'56"** e **13,48 m** até o vértice **PT-P-1707**, de coordenadas **N 7.740.057,31m** e **E 729.425,24m**; **19°27'34"** e **10,49 m** até o vértice **PT-P-1706**, de coordenadas **N 7.740.064,13m** e **E**



MEMORIAL DESCRITIVO

729.433,21m; 52°35'52" e 16,47 m até o vértice **PT-P-1705**, de coordenadas N 7.740.074,13m e E 729.446,29m; 55°11'37" e 14,08 m até o vértice **PT-P-1704**, de coordenadas N 7.740.082,17m e E 729.457,85m; 53°33'39" e 11,96 m até o vértice **PT-P-1703**, de coordenadas N 7.740.089,27m e E 729.467,47m; 54°02'03" e 25,23 m até o vértice **PT-P-1702**, de coordenadas N 7.740.104,08m e E 729.487,89m; 53°58'02" e 25,13 m até o vértice **PT-P-1701**, de coordenadas N 7.740.118,87m e E 729.508,21m; 52°22'06" e 13,81 m até o vértice **PT-P-1700**, de coordenadas N 7.740.127,30m e E 729.519,15m; 54°42'13" e 60,70 m até o vértice **PT-P-1699**, de coordenadas N 7.740.162,37m e E 729.568,69m; 52°38'59" e 28,31 m até o vértice **PT-P-1698**, de coordenadas N 7.740.179,55m e E 729.591,20m; 53°11'17" e 20,79 m até o vértice **PT-P-1697**, de coordenadas N 7.740.192,01m e E 729.607,84m; 54°15'37" e 26,92 m até o vértice **PT-P-1696**, de coordenadas N 7.740.207,73m e E 729.629,69m; 54°17'26" e 25,29 m até o vértice **PT-P-1695**, de coordenadas N 7.740.222,49m e E 729.650,23m; 53°03'01" e 28,70 m até o vértice **PT-P-1694**, de coordenadas N 7.740.239,74m e E 729.673,16m; 53°59'51" e 39,74 m até o vértice **PT-P-1693**, de coordenadas N 7.740.263,10m e E 729.705,31m; 53°45'47" e 39,50 m até o vértice **PT-P-1692**, de coordenadas N 7.740.286,46m e E 729.737,18m; 52°40'23" e 24,39 m até o vértice **PT-P-1691**, de coordenadas N 7.740.301,25m e E 729.756,57m; 46°23'15" e 14,93 m até o vértice **PT-P-1690**, de coordenadas N 7.740.311,54m e E 729.767,38m; 39°08'42" e 12,44 m até o vértice **PT-P-1689**, de coordenadas N 7.740.321,19m e E 729.775,24m; 39°44'42" e 13,73 m até o vértice **PT-P-1688**, de coordenadas N 7.740.332,74m e E 729.782,66m; 23°15'54" e 12,96 m até o vértice **PT-P-1687**, de coordenadas N 7.740.344,65m e E 729.787,78m; 19°06'14" e 13,66 m até o vértice **PT-P-1686**, de coordenadas N 7.740.357,56m e E 729.792,25m; 12°40'40" e 9,52 m até o vértice **PT-P-1685**, de coordenadas N 7.740.366,85m e E 729.794,34m; 6°00'32" e 15,15 m até o vértice **PT-P-1684**, de coordenadas N 7.740.381,92m e E 729.795,93m; 356°12'54" e 17,46 m até o vértice **PT-P-1683**, de coordenadas N 7.740.399,34m e E 729.794,78m; 348°57'57" e 12,06 m até o vértice **PT-P-1682**, de coordenadas N 7.740.411,18m e E 729.792,47m; 343°36'54" e 15,33 m até o vértice **PT-P-1681**, de coordenadas N 7.740.425,89m e E 729.788,14m; 331°51'17" e 12,98 m até o vértice **PT-P-1680**, de coordenadas N 7.740.437,34m e E 729.782,02m; 329°27'47" e 13,49 m até o vértice **PT-P-1679**, de coordenadas N 7.740.448,96m e E 729.775,16m; 322°08'45" e 18,44 m até o vértice **PT-P-1678**, de coordenadas N 7.740.463,52m e E 729.763,85m; 321°03'36" e 17,31 m até o vértice **PT-P-1677**, de coordenadas N 7.740.476,99m e E 729.752,97m; 327°06'21" e 5,17 m até o vértice **PT-P-1677**, de coordenadas N 7.740.476,99m e E 729.752,97m; 57°06'21" e 5,98 m até o vértice **PT-P-001**, ponto inicial da descrição deste perímetro. Todas as coordenadas aqui descritas estão georreferenciadas ao Sistema Geodésico Brasileiro, a partir da estação ativa da RBMC



**GESTÃO
ENGENHARIA**

M E M O R I A L D E S C R I T I V O

de Brasília, de coordenadas N m e E m, e encontram-se representadas no Sistema U T M. referenciadas ao **Meridiano Central nº 45°00'**, fuso -23, tendo como datum o SIRGAS2000. Todos os azimutes e distâncias, área e perímetro foram calculados no plano de projeção U T M.

Observações:

A planta anexa é parte integrante deste memorial descritivo.

Ponte Nova, 10 de Março de 2022.

Uanderson Francisco dos Santos
Engenheiro Agrimensor e Cartografo
CREA: MG-141.756/D
Credenciamento INCRA: QXQV

Prefeitura Municipal de Oratórios



MUNICÍPIO DE ORATÓRIOS MINAS GERAIS

LEI 609/2022

Delimita o perímetro urbano do Município de Oratórios e dá outras providências.

ANEXO VIII PARÂMETROS VIÁRIOS

Via arterial: a via com significativo volume de tráfego, utilizada nos deslocamentos urbanos de maior distância, caracterizada por interseções em nível sinalizadas, com acesso aos lotes lindeiros e às vias coletoras e locais, possibilitando o trânsito entre as regiões da cidade;

Via coletora: a via com função de coletar e distribuir o trânsito para entrar nas vias arteriais ou delas sair, permitindo a circulação de veículos entre as vias arteriais e as vias locais;

Via arterial ou coletora com servidão de estacionamento: é a via arterial ou coletora que não exige as vagas de estacionamento obrigatório ao longo da via e contígua ao logradouro, desde que haja área de servidão de estacionamento com número de vagas para estacionar correspondente a no mínimo 15,0% da extensão da via;

Via local: a via de baixo volume de tráfego, caracterizada por interseções em nível em geral não semaforizadas, com a função de possibilitar o acesso direto às edificações ou a áreas restritas.

Via local com fluxo em sentido único: a via local que visando maior segurança do trânsito e desde que a via possua projeção máxima de 250 (duzentos e cinquenta) metros lineares a partir da via coletora ou arterial, e permita a interligação com outras vias locais que ofereçam acesso à via coletora ou arterial em distância linear não superior a 300 metros;

Via de pedestres: a via também denominada calçadão, com características de infraestrutura e paisagismo próprias de espaços abertos para pedestres, assim como travessa, beco, escadaria ou outro tipo de atalho de ligação para pedestres entre vias locais.

CLASSE DE VIA	PISTAS						CALÇADAS		CANTEIRO CENTRAL	LARGURA TOTAL	DECLIVIDADE		
	FAIXAS DE ROLAMENTO		ESTACIONAMENTO		CICLOFAIXA OU CICLOVIA ¹		Nº	Largura mínima (metros)	Largura mínima (metros)		Declividade mínima (%)	Declividade máxima	
	Nº	Largura mínima (metros)	Nº	Largura mínima (metros)	Nº	Largura mínima por sentido (metros)						Máxima Permitida (%)	Máxima Permissível ² (%)
ARTERIAL (com canteiro central)	4	3,50	2	2,50	2	1,50	2	2,50	2,00	30,00 m	0,5	10	12



MUNICÍPIO DE ORATÓRIOS

MINAS GERAIS

ARTERIAL	2	3,50	2	2,50	2	1,50	2	2,50	-	19,00 m	0,5	10	12
----------	---	------	---	------	---	------	---	------	---	---------	-----	----	----

CLASSE DE VIA	PISTAS						CALÇADAS		CANTEIRO CENTRAL	LARGURA TOTAL	DECLIVIDADE		
	FAIXAS DE ROLAMENTO		ESTACIONAMENTO		CICLOFAIXA OU CICLOVIA ¹		Nº	Largura mínima (metros)			Largura mínima (metros)	Declividade mínima (%)	Declividade máxima
	Nº	Largura mínima (metros)	Nº	Largura mínima (metros)	Nº	Largura mínima por sentido (metros)			Máxima Permitida (%)				Máxima Permissível ² (%)
ARTERIAL COM SERVIDÃO DE ESTACIONAMENTO	2	3,50	-	-	-	-	2	2,50	-	12,00 m	0,5	10	12
COLETORA	2	3,50	2	2,50	2	1,50	2	2,30	-	19,60 m	0,5	12	18
COLETORA COM SERVIDÃO DE ESTACIONAMENTO	2	3,50	-	-	-	-	2	2,50	-	12,00 m	0,5	12	18
LOCAL	2	3,00	1	2,50	-	-	2	2,30	-	12,00 m	0,5	18	30
LOCAL COM MÃO ÚNICA	1	3,00	1	2,50	-	-	2	1,50	-	8,50 m	0,5	18	30
VIA DE PEDESTRE	1	3,00	-	-	-	-	-	-	-	3,00 m	0,5	18	30

¹ A ciclofaixa é o espaço destinado à circulação de bicicletas, contíguo à pista de rolamento de veículos, sendo dela separado por pintura e/ou dispositivos delimitadores. Enquanto que a ciclovia é o espaço destinado à circulação exclusiva de bicicletas e deve ser segregada da via pública de tráfego motorizado e da área destinada a pedestres.

² Em terrenos que apresentam áreas com declividade predominante superior a 30% (trinta por cento), admite-se vias com declividade **máximas permissíveis** em trechos cujo comprimento não exceda a 100m (cem metros). Caso a via possua extensão maior que 100m, a mesma deve apresentar rampas intermediárias com declividade **máxima permitida**.